

- Criterios para extracción de materiales

Clave	Criterios
EM1	Evitar la modificación de los bordos de los cuerpos de agua por la extracción de material pétreo.
EM2	Solicitar un programa de reforestación con especies nativas a los proyectos de extracción de material pétreo, en una superficie igual o mayor a la explotada en el proyecto.
EM3	Restringir la extracción de material pétreo en áreas con presencia de vegetación primaria y/o secundaria que tengan especies de flora y fauna dentro de la NOM-059-SEMARNAT-2010.
EM4	Los predios sujetos a extracción de materiales deben ser sometidos al procedimiento de evaluación del impacto y riesgo ambiental, cumpliendo con las medidas de mitigación, compensación y restauración de las áreas correspondientes. Así mismo deberán respetar la superficie establecida en las opiniones técnicas y autorizaciones emitidas.
EM5	Se restaurará a su estado inicial las áreas afectadas por actividades de extracción que no resulten viables o en la etapa de abandono.
EM6	Se restringirá la localización de bancos de extracción de material en zonas de alto peligro de inundación y/o protección costera.
EM7	Para el caso de aprovechamiento de material pétreo de excavaciones en la planicie deberán respetar un área de protección de 20 metros de ancho del límite de su superficie alrededor de la zona de aprovechamiento, evitando dañar la vegetación.
EM8	Los sitios para el depósito del material pétreo extraído no deberán afectar la vegetación arbórea existente ni afectar los escurrimientos naturales del área.
EM9	La extracción de material pétreo no deberá modificar la hidrodinámica de la zona.
EM10	Para proteger los ecosistemas riparios, la recarga de mantos acuíferos y mantos freáticos, el aprovechamiento de materiales pétreos en ríos, arroyos y/o lagunas se justificará cuando el aprovechamiento consista en extraer el material cuando exista azolvamiento, debiendo cumplir la normatividad aplicable.

Clave	Criterios
EM11	Los bancos de explotación de materiales pétreos deberán mantener una franja de vegetación de al menos 20 m de ancho mínimo alrededor de la zona de explotación.
EM12	Previo a cualquier actividad de desmonte por instalación de bancos de explotación de materiales pétreos, se deberán aplicar programas de reubicación o trasplante de aquellos organismos susceptibles.
EM13	Se deberán implementar medidas que disminuyan la emisión de partículas sólidas a la atmosfera derivadas de las actividades de trituración, manejo y transporte de los bancos de material.

- **Criterios para actividades industriales**

Clave	Criterios
AI1	Se promoverán sistemas integrales de manejo de residuos sólidos urbanos, de manejo especial que contemplen la separación, reducción, reuso y reciclaje.
AI2	Se promoverá que las fuentes emisoras y/o generadoras de contaminantes instalen el equipo necesario para el control de sus emisiones a la atmósfera, de forma que no rebasen los límites permisibles establecidos en las Normas Oficiales Mexicanas.
AI3	Las industrias deberán reducir y controlar las emisiones de contaminación a la atmosfera provenientes de fuentes fijas o móviles de acuerdo con la normatividad vigentes.
AI4	Se debe contar con un plan de manejo de emergencias ambientales en donde se determine las acciones a tomar en caso de derrames, incendios o cualquier riesgo físico, químico o biológico potencial en el territorio.
AI5	En caso de ocurrir un crecimiento industrial en algún municipio deberá preferentemente concentrarse la actividad en un parque industrial diseñado para este fin, que cuente con todas las medidas ambientales que permitan asegurar el mantenimiento de la biodiversidad y la conservación de los ecosistemas naturales aledaños.
AI6	Se recomienda que las industrias implementen la utilización de fuentes renovables de energía en los procesos productivos y para sus instalaciones para reducir sus emisiones de gases de efecto invernadero.

Clave	Criterios
AI7	Se promoverá que las industrias usen tecnologías para la reducción del gasto de agua, reuso de agua, implementando cosecha de agua y en el tratamiento de sus aguas residuales.
AI8	Se promoverá la autorregulación mediante sistemas de gestión ambiental o de instrumentos como la auditoría ambiental del cumplimiento ambiental de los establecimientos industriales.
AI9	La instalación de líneas de energía eléctrica (postes, torres, estructuras, equipamiento y antenas), deberá contar con la evaluación de impacto ambiental y la autorización de la autoridad competente.
AI10	El establecimiento de nueva infraestructura de servicios como centros comerciales y plazas, parques industriales, fraccionamientos, etcétera, deberán implementar sistemas hidráulicos suficientes y de calidad que garanticen el flujo óptimo de los escurrimientos de la zona.
AI11	Implementar un sistema de recolección, acopio, tratamiento y disposición final de los residuos sólidos urbanos y de manejo especial generados por la industria, de acuerdo con la legislación ambiental vigente.
AI12	Todo proyecto industrial que tenga como parte de sus procesos la generación de residuos de manejo especial y peligrosos, deberán garantizar su recolección, acopio, valorización, tratamiento y disposición final adecuada, de acuerdo con la legislación ambiental correspondiente.
AI13	Las emisiones a la atmósfera provenientes de las fuentes fijas de la actividad productiva deberán cumplir con lo establecido en la normatividad ambiental y al Programa Estatal de Acción ante el Cambio Climático.
AI14	Las solicitudes para la extracción de material deberán contar con un estudio de impacto, un programa de manejo y disposición final de residuos sólidos y peligrosos, de tratamiento de aguas residuales, así como un programa de compensación ambiental y restauración.
AI15	Toda obra por desarrollarse deberá contar con un área destinada para la captación, manejo, reciclaje y/o disposición final de residuos sólidos urbanos, de manejo especial y peligrosos.
AI16	Las industrias deben manejar las aguas residuales de las instalaciones de tal manera que no tenga un impacto negativo en la calidad del agua.

- Criterios para actividades turísticas

Clave	Criterios
AT1	El establecimiento de infraestructura turística en cuerpos de agua quedará sujeto a lo establecido en la normatividad federal y estatal vigente.
AT2	En las unidades aptas para el desarrollo ecoturístico, deberán llevarse a cabo estudios específicos que establezcan las actividades y capacidad de carga, así como las compensaciones ambientales correspondientes.
AT3	Solicitar estudio técnico para la instalación de infraestructura turística en cuerpos de agua, sujetándose a lo establecido en la normatividad correspondiente.
AT4	La actividad de recorridos en lanchas en los humedales, ríos, lagunas y/o manglares se regulará con un estudio técnico que evalúe la capacidad de los cuerpos de agua sin afectar la integridad del ecosistema y el valor paisajístico de la zona. Dando preferencia a lanchas de remo y/o motor de bajo caballaje.
AT5	Restringir la instalación de nueva infraestructura turística en las dunas de playa y manglares, previa justificación técnica que demuestre no alterar ni la estructura ni la función de los ecosistemas.
AT6	Se permitirá las actividades ecoturísticas bajo las modalidades de observación de la flora y fauna, campismo, atractivos naturales, senderismo interpretativo, entre otras, siempre y cuando se mantengan los ecosistemas naturales, así como las poblaciones de flora y fauna endémicas o amenazadas que se encuentren en el área del proyecto.
AT7	Implementar proyectos turísticos que incluyan ecotecnias y materiales armónicos con el paisaje.
AT8	Las actividades ecoturísticas en áreas naturales protegidas y con políticas de conservación deberán integrar a la población local.
AT9	Se promoverá el ecoturismo en las áreas de la zona costera adecuadas para estas actividades.
AT10	Los proyectos turísticos, deberán contar con un programa de recolección y reciclaje de residuos sólidos.
AT11	Los proyectos turísticos, deberán contar con un programa para el tratamiento de aguas residuales y la separación de aguas pluviales y sanitarias para dar cumplimiento a la normatividad vigente.
AT12	Los proyectos turísticos o ecoturísticos deben contar con sistemas de gestión ambiental para manejar adecuadamente sus residuos, evitar contaminación al

Clave	Criterios
	aire, agua y suelo, evitar impactos permanentes a ecosistemas aledaños durante su desarrollo y operación.
AT13	En la zona de influencia de los proyectos turísticos queda prohibida la extracción de especies de flora y fauna, salvo lo establecido en la LGEEPA y la Ley de Protección Ambiental del estado.
AT14	Para la construcción de infraestructura turística dentro o cerca de zonas arqueológicas se deberá solicitar la autorización del Instituto Nacional de Antropología e Historia.
AT15	Los proyectos turísticos deberán determinar la capacidad de carga de la zona de acuerdo con sus limitantes ecológicas y regularse por la autoridad competente.
AT16	Desarrollar actividades turísticas de manera sustentable
AT17	Se implementarán programas de información para la conservación de las áreas con afluencia turística, talleres de capacitación sobre actividades ecoturísticas con enfoque hacia la conservación de los recursos naturales.
AT18	La instalación de infraestructura turística en la línea de costa será restringida, en casos excepcionales que se autorice deberá considerar las proyecciones de aumento del nivel medio del mar, basados en los escenarios de cambio climático del IPCC.
AT19	Se deberá determinar la densidad de uso turístico, basado en las capacidades de los municipios para proveer bienes y servicios para el turismo.

- Criterios para asentamientos humanos

Clave	Criterio
AH1	No se permite el establecimiento de nuevos asentamientos humanos, en los márgenes de los cuerpos de agua a una distancia menor a 20 metros, y por arriba de lo señalado del nivel máximo extraordinario, o lo que dicte las normas oficiales.
AH2	Los proyectos de vivienda deberán incorporar sistemas de tratamientos de aguas residuales con tecnología e infraestructura cuyas descargas cumplan con lo establecido en la NOM-001-SEMARNAT-1996 o la norma oficial mexicana que corresponda.

Clave	Criterio
AH3	Se promoverá que los nuevos asentamientos humanos incorporen mecanismos de recolección o cosecha de agua como medida de adaptación al cambio climático.
AH4	Los nuevos asentamientos humanos deberán incorporar el empleo de tecnologías de energía renovable como energía solar, eólica, etc.
AH5	Los nuevos asentamientos humanos autorizados en zonas bajas inundables sólo serán permitidos bajo esquemas de construcción con tecnologías para la protección de las inundaciones, previo estudio técnico.
AH6	Los proyectos de urbanización deberán respetar la hidrodinámica natural del estado considerando los periodos de retorno de al menos 100 años.
AH7	Se deberá implementar dentro de los desarrollos urbanos instalaciones para centros de acopio de residuos.
AH8	Quedan prohibidas las quemas de residuos sólidos en las áreas urbanas.
AH9	La ampliación de los asentamientos humanos en las UGA's prioritarias de conservación, de conservación y de restauración deberá contar con la opinión de compatibilidad en materia de ordenamiento ecológico y de la legislación ambiental correspondiente.
AH10	El establecimiento de nueva infraestructura urbana, en zonas catalogadas como de vulnerabilidad o de riesgo, quedará sujeta a su aprobación por la autoridad ambiental correspondiente, además deberá contar con la opinión de compatibilidad, datos de cotas mínimas de inundación para construcción y considerar los datos de vulnerabilidad de este ordenamiento
AH11	Se restringe el establecimiento de nuevos asentamientos humanos en las UGA's de protección hidrológica previa justificación técnica. En el caso de nueva infraestructura de protección contra inundaciones se considerará la reubicación de la población afectada.
AH12	Los nuevos asentamientos humanos e infraestructura deberán considerar la vulnerabilidad de la zona, así como criterios de la capacidad del área para proveer agua potable, manejo y disposición de residuos sólidos y líquidos.
AH13	Se permitirá la posibilidad de nuevas construcciones, cuando éstas estén relacionadas con la conservación, preservación o restauración y que para su construcción utilicen materiales sustentables, evitando en todo momento la alteración del entorno o el desequilibrio ecológico.

Clave	Criterio
AH14	Se establecerán medidas integrales de contingencia necesarias para proteger a la población contra inundaciones, deslaves y fenómenos hidrometeorológicos, contaminación y riesgo ambiental.

- Criterios para vías de comunicación

Clave	Criterio
VC1	Los taludes de vías de comunicación y los bordos de protección, deberán permanecer con cobertura vegetal, preferentemente vegetación nativa, dicha infraestructura deberá contar con pasos de fauna para tal propósito.
VC2	La rehabilitación o establecimiento de infraestructura carretera deberá implementar pasos de fauna en las zonas que así lo requieran o las que determinen la autoridad ambiental correspondiente. Además deberá contar con un área destinada para almacenamiento, manejo, reciclaje, y dar disposición adecuada de los residuos.
VC3	La rehabilitación y establecimiento de vías de comunicación en UGA's prioritarias de conservación, conservación, restauración, protección y áreas naturales protegidas deberán implementar reductores de velocidad y señalamientos de protección de la fauna.
VC4	El establecimiento y mantenimiento de la infraestructura carretera deberá contar con las obras hidráulicas en cantidad y calidad suficientes para evitar la retención de agua, y establecer pasos de fauna.
VC5	No se permitirá la desecación de cuerpos de agua, ni la obstrucción de escurrimientos por la construcción de puentes, bordos, carreteras, veredas, muelles, canales y otras obras que puedan interrumpir el flujo hidrológico; deberán proyectarse puentes o pasos de agua en número y diseño que garantice el mantenimiento de las condiciones ecológicas.
VC6	En la construcción de vías de comunicación en áreas vulnerables a inundación, la infraestructura deberá diseñarse de tal forma que no altere los flujos hidrológicos para los niveles ordinarios y extraordinarios de inundación.

- Criterios para energías renovables

Clave	Criterios
ER1	La instalación de parques eólicos, campos de cogeneración, y demás actividades de energías renovables deberá contar con la evaluación de impacto ambiental y la autorización de la autoridad competente.
ER2	Los proyectos de parques eólicos deberán evitar establecerse en las Áreas Naturales Protegidas, sitios Ramsar, y áreas de importancia para la conservación de las aves, así como en zonas donde alteren o pongan en riesgo los corredores y rutas migratorias de aves y quirópteros.
ER3	Promover la reducción del uso de combustibles fósiles en vehículos oficiales y de transporte público priorizando la implementación de tecnologías energéticas sustentables.
ER4	Establecer el uso de energías alternativas renovables para viviendas y sistemas productivos, conforme a la legislación vigente.
ER5	Promover en todas las poblaciones el establecimiento de fuentes alternativas de energía, de acuerdo con la normatividad vigente.

- Criterios para pesquerías y acuicultura

Clave	Criterios
PA1	En el caso de la introducción de especies exóticas para su cultivo, se deberá llevar a cabo la instalación de infraestructura que impida su liberación o fuga al medio natural.
PA2	La actividad pesquera y vedas quedarán sujetas a la legislación y autoridad correspondiente.
PA3	Queda restringido por la autoridad ambiental correspondiente, el establecimiento de la acuicultura semi-intensiva de especies nativas en las zonas de conservación, y condicionada de forma semi-intensiva e intensiva en zonas de restauración.
PA4	Los proyectos acuícolas deberán privilegiar el uso de especies nativas sobre las exóticas, estas últimas quedarán restringidas por la autoridad correspondiente.
PA5	El área ocupada por cultivos de acuicultura en encierros y jaulas en cuerpos de agua quedará sujeta a evaluación de la autoridad competente; así mismo, el producto de desazolve de los cuerpos de agua con encierros deberá sujetarse a lo establecido por la normatividad vigente.

Clave	Criterios
PA6	Condicionar el establecimiento de la acuicultura intensiva a la determinación de la autoridad ambiental correspondiente.
PA7	Proponer el uso de especies nativas sobre las exóticas en los proyectos acuícolas, quedando las últimas restringidas por la autoridad ambiental correspondiente.
PA8	Se restringirá la disposición de los residuos sólidos y líquidos, así como los derivados de la pesca en las áreas de manglares, playas, dunas costeras y a cielo abierto. La disposición de los residuos se sujetará a la normatividad y los sitios previamente autorizados.
PA9	Se deberá fomentar entre los pescadores el empleo de tecnologías de bajo impacto ambiental en los cuerpos de agua por parte de la autoridad correspondiente.
PA10	La explotación de los recursos pesqueros será autorizada por la autoridad competente, basados en un estudio de capacidad de carga del cuerpo de agua para garantizar la sustentabilidad de los recursos pesqueros.
PA11	No se permite la creación de estanques de concreto y/o similares en lagunas y cuerpos de agua naturales.
PA12	En la acuicultura se restringe el uso de especies transgénicas.
PA13	Se restringirá el cambio de uso forestal para la creación de proyectos de acuicultura e industria pesquera e infraestructura asociada; y cuando por excepción se otorgue solo se permitirá modificar el 20% de la vegetación del predio, demostrando que no se interrumpe la conectividad de las especies de flora y fauna y el ecosistema. Conforme a la normatividad que corresponda.

- Criterios para protección costera

Clave	Criterios
PC1	La construcción de infraestructura permanente o temporal debe quedar fuera de las dunas costeras
PC2	Se recomienda la construcción de estructuras de protección (muros, espigones, rompeolas) en los casos en que se encuentre en riesgo la seguridad de la población o de infraestructura de interés público.
PC3	Prohibir los dragados, apertura de canales, bordos y/o cualquier obra o acción que modifique el litoral y/o lagunas costeras, sujetos a un estudio técnico y la opinión de la autoridad ambiental correspondiente.

Clave	Criterios
PC4	No se permitirá la extracción de arena de las dunas costeras.
PC5	Para construcciones en áreas de protección costera, el tipo, diseño y orientación de la estructura a construir debe considerar la tasa de transporte litoral y eólico, así como la evaluación de las cotas de inundación asociada al efecto combinado del ascenso del nivel del mar por oleaje, marea de tormenta, marea astronómica y eventualmente de tsunamis.
PC6	La construcción de estructuras de protección de la zona costera deberá favorecer la preferencia de estructuras paralelas a la playa separadas de la costa y sumergidas, que reduzcan la velocidad de la corriente y permitan la sedimentación de arena sin interrumpir su flujo, como rompeolas de geotextil o arrecifes artificiales de preferencia, entre otras.
PC7	Queda restringido el establecimiento de infraestructura turística en las dunas de playa y manglares, solo previa justificación técnica que demuestre que no se altera ni la estructura ni la función de los ecosistemas.
PC8	El mantenimiento y/o rehabilitación de caminos costeros, deberá garantizar que se mantengan y protejan las corrientes, cuerpos de agua superficiales y manto freático.
PC9	Los proyectos de construcción de muelles, atracaderos y escolleras deberán permitir la dinámica de transporte del material del litoral y calidad del agua.
PC10	En zonas costeras se promoverán cultivos de especies resistentes a los nuevos rangos de temperatura y salinidad, y que no sean especies exóticas.
PC11	Se restringirá la edificación de infraestructura portuaria sin previa autorización de estudio de impacto ambiental y cumplimiento de las condicionantes de este ordenamiento, incluyendo la vulnerabilidad a la inundación.

- Criterios para cuerpos de agua

Clave	Criterios
CA1	No se permitirá la extracción de arena de las dunas costeras.
CA2	El uso del agua en cualquier proyecto o actividad deberá garantizar su disponibilidad, uso, reúso y calidad para su utilización.
CA3	Los proyectos que se establezcan cerca de cuerpos de agua, por ningún motivo deberán de modificar las márgenes de estos ni verter residuos de ninguna naturaleza.

Clave	Criterios
CA4	Quedan prohibidas las obras que interrumpan y desvíen los cauces de los ríos, a excepción de aquéllas cuyos propósitos sean disminuir el riesgo de inundación para la población y consideren una compensación ambiental en caso de dañar ecosistemas prioritarios.
CA5	Las obras que requieran realizar rellenos y/o nivelaciones de terreno, deberán justificar técnicamente, que no afectará los asentamientos humanos y los escurrimientos superficiales ante la autoridad correspondiente.
CA6	Los dragados, la apertura de canales, bordos y/o cualquier obra o acción que modifique el contorno del litoral y/o cuerpos de agua, estarán sujetos a la aprobación de acuerdo con la legislación aplicable.
CA7	El tráfico de transporte acuático de motor en cuerpos de agua estará sujeto a lo que determine la autoridad correspondiente.
CA8	Debe evitarse la modificación y ocupación de los cauces de arroyos, ríos, lagunas, drenes que implique el deterioro de sus condiciones naturales.

- Criterios para conservación

Clave	Criterio
CN1	Se restringe la alteración o modificación de las dunas costeras y aquellos ecosistemas considerados prioritarios, toda obra o actividad que se realice en humedales costeros y/o en zonas de manglar deberá sujetarse a la NOM-022-SEMARNAT-2003.
CN2	Queda restringido el acceso a las playas que sean identificadas para desove y eclosión de tortugas marinas durante la época de arribo.
CN3	Proponer proyectos para recuperar la cobertura vegetal de las selvas, manglares y humedales con algún grado de perturbación.
CN4	Se permite el establecimiento de unidades de manejo para la conservación de la vida silvestre (UMA) y de proyectos de bioprospección con base en la normatividad correspondiente.
CN5	El cambio de uso de suelo forestal a otro tipo de uso deberá cumplir lo que determine la autoridad ambiental correspondiente y lo establecido en la opinión de compatibilidad en materia de ordenamiento ecológico.
CN6	Previa justificación técnica y autorización correspondiente, podrá llevarse a cabo la reintroducción de especies de fauna nativa en ecosistemas terrestres y acuáticos.

Clave	Criterio
CN7	Implementar medidas de protección de la fauna en vías de comunicación ubicadas en UGA de conservación, prioritarias de conservación, protección hidrológica, protección costera, restauración y en aquellas UGA que previo a un estudio técnico justificativo requiera de las medidas.
CN8	En zonas con vegetación primaria sólo se permiten actividades tendientes a su conservación, restauración y aprovechamiento sustentable, mismas que podrán ser propuestas por la autoridad correspondiente.
CN9	En sitios donde el viento sea el principal factor erosivo, se recomienda el establecimiento de cortinas rompe vientos, los cuales deberán tener una orientación transversal a la dirección de los vientos dominantes.
CN10	Implementar prácticas de conservación de los acervos forestales de carbono, así como el incremento de acervos forestales de carbono.
CN11	Conservar los ecosistemas naturales de selvas, manglares y humedales.
CN12	Impulsar el aprovechamiento sustentable de la flora y fauna silvestre para autoconsumo y comercialización a través de las UMA.
CN13	Las plantaciones forestales se promoverán como nodos para la conexión de corredores biológicos.
CN14	Los programas de aprovechamiento forestal, de manejo de plantaciones y de operación de la industria forestal, deberán contener acciones de manejo y disposición de residuos sólidos y peligrosos y para el tratamiento de aguas residuales.
CN15	Se promoverá la creación de Unidades de Manejo de Vida Silvestre como una alternativa productiva y de conservación.
CN16	En UGA's de conservación, prioritarias de conservación y con base en lo que establece la legislación correspondiente, sólo se permitirá el aprovechamiento de flora y fauna silvestre para autoconsumo y en el caso de comercialización, ésta será a través de las UMAS.
CN17	El manejo y aprovechamiento de la biodiversidad enlistada en la NOM-059-SEMARNAT-2010, quedará sujeto a lo que establece la Ley General de Vida Silvestre.
CN18	Desarrollar estudios para determinar las causas de la deforestación, la degradación y el cambio de uso de suelo.
CN19	Implementar programas de conservación y aprovechamiento sustentable en comunidades costeras rurales en áreas de manglar, exceptuando aquellas

Clave	Criterio
	zonas vulnerables a la erosión costera, donde el uso y aprovechamiento sustentable queda restringido.
CN20	Generar programas de trabajo para regiones prioritarias de conservación que integren la perspectiva de género.
CN21	Evitar la afectación a la fauna, respetando los fragmentos de vegetación presentes en el área del proyecto.

- Criterios para restauración

Clave	Criterio
RS1	Se deberá reforestar, las zonas de laderas y márgenes de ríos, preferentemente con vegetación nativa.
RS2	Queda restringida o prohibida la deforestación de acahuales maduros y vegetación primaria, conforme a lo dictado por la autoridad y legislación correspondiente.
RS3	Establecer medidas para promover la regeneración y la restauración de las áreas degradadas con enfoque de territorio.
RS4	Para la restauración de bordos y márgenes de ríos, arroyos y cuerpos de agua se aplicarán técnicas mecánicas específicas para la estabilización del suelo, donde se deberán utilizar especies nativas de vegetación riparia como fijadores del suelo.
RS5	Recomendar la restauración ecológica en las áreas en etapa de abandono de la industria, bancos de materiales u otras actividades, priorizando la utilización de especies nativas.
RS6	Las áreas que presenten degradación ambiental y que sean susceptibles de ser restauradas, deberán utilizar especies nativas
RS7	Se priorizarán los programas y acciones encaminadas a la restauración de las áreas degradadas.
RS8	Las autoridades competentes establecerán los programas integrales para la prevención y el combate de incendios forestales, y la restauración de las áreas quemadas.
RS9	Los programas o proyectos de restauración de humedales costeros y manglares deberán contar los permisos correspondientes en materia ambiental y utilizar el mayor número de especies nativas, tomando en cuenta

Clave	Criterio
	la estructura y composición de la vegetación local, lo suelos, hidrología y las condiciones del ecosistema.

- **Criterios para áreas naturales protegidas**

Clave	Criterio
AN1	Las ANP Federales, estatales y municipales, las áreas de conservación voluntarias (ACV) deberán registrarse por lo que se establece en sus planes de manejo o lo que establezca la autoridad responsable de su establecimiento y administración.
AN2	Queda restringida la ampliación de derechos de vía de comunicación en ANP federales, estatales y municipales, así como en zonas prioritarias de conservación y conservación, previa justificación técnica y autorización correspondiente.
AN3	Restringir la realización de obras o actividades, solo las que los planes de manejo señalen.
AN4	Promover la conectividad de las ANP estatal y federal a través de corredores biológicos.
AN5	Consolidar el sistema estatal de áreas naturales protegidas
AN6	Se deberán desarrollar senderos interpretativos, corredores biológicos e incluir rutas de ecoturismo.

- **Criterios generales**

Clave	Criterios
GN1	Como una medida de adaptación al cambio climático por elevación del nivel del mar y para garantizar el libre flujo del agua subterránea, las edificaciones deberán ser piloteadas y desplantadas al nivel que determinen los resultados de los estudios hidrológicos y de mecánica de suelos.
GN2	Los predios colindantes con los humedales deberán tener áreas de vegetación, preferentemente nativa, que permitan el tránsito de la vida silvestre hacia otros fragmentos de vegetación.
GN3	La introducción de especies exóticas o potencialmente invasoras de flora y fauna en las UGA prioritarias de conservación, conservación y restauración, queda restringida a las ya utilizadas y la aprobación de la autoridad ambiental

Clave	Criterios
	para especies nuevas, considerando la pérdida o ganancia de servicios ambientales.
GN4	Se priorizarán los proyectos que contemplen el uso y manejo sustentable de especies nativas predominantes de la UGA donde se pretenda realizar.
GN5	Incrementar al menos un 10% la cobertura vegetal en las UGA de aprovechamiento sustentable, no incluyéndose en la cuenta los cercos vivos, para asegurar la conservación de las especies y mantener la conectividad.
GN6	Implementación de pasos de fauna en carreteras e infraestructura nuevas, de acuerdo con lo que determine la autoridad ambiental correspondiente.
GN7	Toda actividad productiva que se pretenda desarrollar en zonas aledañas o limítrofes a las áreas naturales protegidas, cuerpos de agua y humedales deberá de cumplir con criterios de sustentabilidad para prevenir impactos significativos durante su realización, operación y abandono.
GN8	Queda restringida la desecación, el dragado o el relleno de los humedales por la autoridad ambiental correspondiente.
GN9	Quedan prohibidos los tiraderos a cielo abierto y el establecimiento de los rellenos sanitarios se sujetará a lo establecido por La legislación ambiental correspondiente.
GN10	Toda obra a desarrollarse en las UGA se sujetará a lo establecido en la Legislación Ambiental Estatal.
GN11	Las actividades por desarrollarse y proyectos propuestos deberán considerar las proyecciones de inundación a cien años generadas por los estudios de CONAGUA y los datos de vulnerabilidad ante inundaciones generados en el desarrollo de este programa de ordenamiento.
GN12	Prohibir las quemas de los residuos sólidos, en los humedales y/o cualquier tipo de vegetación natural.
GN13	Restringir la instalación de nueva infraestructura urbana, en las zonas catalogadas como vulnerabilidad o riesgo, sujeto a aprobación por la autoridad ambiental correspondiente, contando con la opinión de compatibilidad.
GN14	Actualizar e implementar los planes de desarrollo urbano a nivel municipal y en su caso en las cabeceras municipales.
GN15	Implementar sistemas de tratamientos de aguas residuales con tecnología e infraestructura cuyas descargas cumplan con la normatividad establecida.

Clave	Criterios
GN16	Implementar criterios de sustentabilidad para las actividades de acuicultura, agricultura y ganadería que se pretenda desarrollar en zonas aledañas o limítrofes de las áreas naturales protegidas, cuerpos de agua, humedales, manglares y selvas para prevenir impactos significativos.
GN17	Restringir la desecación, dragado y relleno de los humedales para actividades de alto impacto ambiental, así como restringir la instalación de nueva infraestructura, previa justificación técnica y autorización correspondiente.
GN18	Restringir el establecimiento de termoeléctricas, hidroeléctricas, campos eólicos y refinerías en UGA de conservación, prioritaria de conservación y protección costera, previa justificación técnica y autorización correspondiente.
GN19	El establecimiento de nueva infraestructura petrolera se regirá por la normatividad ambiental correspondiente. Recomendando por parte del POERET.
GN20	Restringir la instalación de nueva infraestructura en acahuals maduros y vegetación primaria, previo estudio técnico y de acuerdo con lo que determine la autoridad correspondiente.
GN21	Implementar una coordinación entre programas sectoriales para la convergencia de políticas a favor del manejo integral del territorio y la reducción de la deforestación y la degradación.
GN22	Implementar una visión regional dirigida a reducir la deforestación y la degradación de los ecosistemas forestales con un enfoque de desarrollo rural sustentable, para incorporarlos a los planes de desarrollo estatal y municipal en concordancia con lo establecido en la Ley General de Cambio Climático.
GN23	Implementar las medidas específicas de la Ley General de Cambio Climático que coadyuven a incrementar la resiliencia de los ecosistemas forestales.
GN24	Implementar programas para el manejo integral de riesgos y desastres naturales como incendios, plagas, inundaciones, sequías extremas, y tala ilegal en coordinación interinstitucional.
GN25	Promover que el estado cuente con estrategias estatales de reducción de emisiones por deforestación y degradación (REDD+), alienadas al enfoque nacional.
GN26	Definir las áreas amenazadas por deforestación y degradación forestal, tomando en cuenta las zonas prioritarias para la conservación de la biodiversidad.

Clave	Criterios
GN27	Promover la generación de la información adecuada para estimar las pérdidas y ganancias de carbono de acuerdo con los lineamientos del IPCC.
GN28	En zonas de aprovechamiento de leña para uso doméstico, se deberá promover la plantación de cultivos de especies de rápido crecimiento y alto poder calorífico.
GN29	La compensación por servicios ambientales debe orientarse a los propietarios de predios sujetos a protección, conservación, restauración y/o ANP que cumplan con lo establecido en este ordenamiento.
GN30	Se fomentará la apicultura combinada con sistemas agrícolas, pecuarios, forestales y ecosistemas naturales.
GN31	Impulsar un programa de capacitación y sensibilización para el uso de tecnologías limpias como una medida de adaptación al cambio climático.
GN32	Implementar un programa de Eficiencia energética y consumo responsable de aplicación en los gobiernos estatal, municipal, así como en todos los sectores de la sociedad.
GN33	Se implementarán actividades para la divulgación de cultura ambiental a través de medios de comunicación con la participación de las diversas autoridades federales, estatales y municipales incluyendo a las instituciones de educación y privadas.
GN34	El desarrollo de las actividades en el estado deberá realizarse de acuerdo con su vocación natural y su compatibilidad con el uso de suelo y las actividades colindantes.

FICHAS DE LA UGA

9. Fichas de las Unidades de Gestión Ambiental

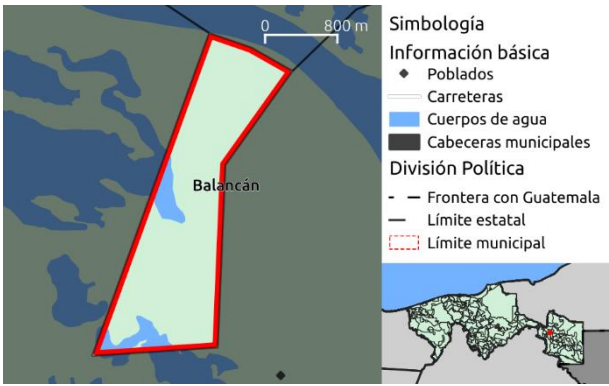
La información que aparece en las fichas cuenta con las siguientes anotaciones:

1. Uso de Suelo y vegetación. Datos vectoriales escala 1:250 000 Serie VI (Capa Unión). INEGI; 2018.
2. CBMM: siglas del Corredor Biológico Mesoamericano en México. Sitio Ramsar: sitio incluido en la Lista de Humedales de Importancia Internacional. Elaborado a partir de: Sitios prioritarios marinos para la conservación de la biodiversidad (CONABIO; 2007); Sitios prioritarios terrestres para la conservación de la biodiversidad (CONABIO; 2007); Sitios prioritarios acuáticos epicontinentales para la conservación de la biodiversidad (CONABIO; 2010); Sitios prioritarios para la conservación de los primates mexicanos (CONABIO; 2010); Áreas de importancia para la conservación de las aves, 2015 (CONABIO; 2015); Límites y regionalización de los Corredores Biológicos del sureste de México, 2015 (CONABIO; 2015); Áreas Naturales Protegidas, regiones CONANP, sitios Ramsar de CONANP creado el 2015-10-20 10:59 (CONANP; 2015).
3. Conjunto de datos vectoriales de la Carta Topográfica escala 1:20 000. INEGI; 2012.
4. Marco Geoestadístico Nacional (INEGI; 2017); Conjunto de datos vectoriales de la Carta Topográfica escala 1:20 000 (INEGI; 2012); Conjunto de datos vectoriales de la Carta Topográfica escala 1:50 000 (INEGI; 2012); Red Nacional de Caminos (INEGI, SCT, IMT; 2017).
5. Censo General de Población y Vivienda 2010. INEGI; 2011.
6. Red hidrográfica Escala 1:50000. INEGI; 2010.
7. Zona sujeta a inundación 2m. SOTOP; 2017.
8. Proyectado hasta un incremento de 3 metros. Elaborado a partir de: Modelos Digitales de Elevación de Alta Resolución LiDAR, con resolución de 5m. Terreno. GRID. INEGI; 2012.
9. Programa de Ordenamiento Sustentable del Territorio del estado de Tabasco. SOTOP; 2018.

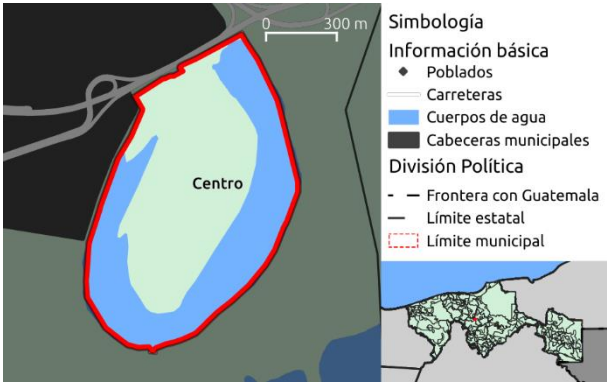
9.1 Unidades de Áreas Naturales Protegidas

ANP-DVC-01			
		Política ambiental: Área Natural Protegida	
		Nombre: ADVC Guarittec	
		SUPERFICIE	
		Ha:	6.9212
		Km ² :	0.07
		% estatal:	<0.01
Lineamiento ecológico: <ul style="list-style-type: none"> El espacio dedicado a la conservación voluntaria; se regula en lo establecido en su plan de manejo y se consolida como una ANP voluntaria en la región. Restaurar ecológicamente la vegetación natural degradada considerando la conectividad de los ecosistemas y el paisaje. 			
Estrategia ecológica: EE21, EE24, EE25, EE26, EE42, EE44, EE49, EG6, EG17, EG19			
Criterios de regulación ecológica: AT8, AT6, AN1, AN2, AN3, AN4, AN5, AN6, GN29, GN34			
APTITUDES SECTORIALES			
Predominantes: Protección costera: 100%	Compatibles: Pesca: 100%	Condicionadas: Silvicultura: 100% Ganadería: 100%	Incompatibles: Agricultura Industrias Asentamientos humanos Extracción de materiales Turismo
INFORMACIÓN DESCRIPTIVA			
Tipo de vegetación y usos de suelo¹:			
Pastizal Cultivado: 99%		Agricultura de Temporal Permanente: 1%	
Sitios prioritarios de conservación²: Conservación de aves, Sitios acuáticos epicontinentales, Sitios marinos		Zonas arqueológicas³: No registradas	
Comunidades urbanas⁴: No registradas			
Comunidades rurales⁴: No registradas			

ANP-DVC-01			
Población aproximada ⁵ :		Cuerpos de agua ⁶ :	
0		No registrados	
Superficie en riesgo de inundación:			
SOTOP ⁷ : 0%	INEGI ³ : 0%	Por aumento del nivel del mar ⁸ :	100%
Política del POSTET ⁹ :			
Consolidación: 100%			

ANP-DVC-02			
 <p>Simbología</p> <p>Información básica</p> <ul style="list-style-type: none"> ● Poblados — Carreteras ■ Cuerpos de agua ■ Cabeceras municipales <p>División Política</p> <ul style="list-style-type: none"> - - Frontera con Guatemala — Límite estatal ⋯ Límite municipal 		Política ambiental:	
		Área Natural Protegida	
		Nombre:	
		ADVC Los Mangos	
		SUPERFICIE	
		Ha:	323.4917
		Km ² :	3.23
		% estatal:	0.01
Lineamiento ecológico:			
<ul style="list-style-type: none"> • El espacio dedicado a la conservación voluntaria; se regula en lo establecido en su plan de manejo y se consolida como una ANP voluntaria en la región. • Restaurar ecológicamente la vegetación natural degradada considerando la conectividad de los ecosistemas y el paisaje. 			
Estrategia ecológica:			
EE14, EE21, EE22, EE24, EE26, EE39, EE44, EE45, EE46, EE47, EE48, EE49, EG5, EG4, EG6, EG7, EG11, EG13, EG14, EG16, EG17, EG19			
Criterios de regulación ecológica:			
RA11, RA18, RA20, RP4, RP5, RF1, RF3, RF6, RF7, RF10, EM7, AT4, AT6, AT8, AT11, ER5, CA3, CN4, CN6, CN8, RS2, RS8, RS3, RS4, RS6, RS7, AN1, AN2, AN3, AN4, AN5, AN6, GNP.GN10, GN26, GN27, GN29			
APTITUDES SECTORIALES			
Predominantes:	Compatibles:	Condicionadas:	Incompatibles:
Protec. hidrológica: 79%	Turismo: 100% Pesca: 100% Restauración: 14% Conservación: 7%	Agricultura: 93% Ganadería: 93% Silvicultura: 78%	Industria Asentamientos humanos Extracción de materiales

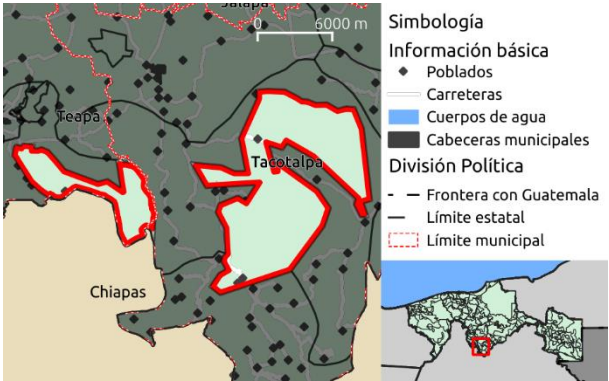
ANP-DVC-02	
INFORMACIÓN DESCRIPTIVA	
Tipo de vegetación y usos de suelo ¹ :	
Vegetación Secundaria Arbórea de Selva Baja Espinosa Subperennifolia: 42%	
Vegetación Secundaria Arbórea de Selva Mediana Subperennifolia: 28%	
Pastizal Inducido: 26%	
Agua: 3%	
Tular: 1%	
Sitios prioritarios de conservación²: Conservación de primates mexicanos, Sitios acuáticos epicontinentales, Sitios terrestres	Zonas arqueológicas³: No registradas
Comunidades urbanas⁴: No registradas	
Comunidades rurales⁴: No registradas	
Población aproximada⁵: 0	Cuerpos de agua⁶: Intermitente: 2% Perenne: 2%
Superficie en riesgo de inundación: SOTOP ⁷ : 99% INEGI ³ : 32% Por aumento del nivel del mar ⁸ : 0%	
Política del POSTET⁹: Restauración: 100%	

ANP-EST-01	
	Política ambiental: Área Natural Protegida
	Nombre: P. Ecol. Laguna del Camarón
	SUPERFICIE
	Ha: 83.0084
	Km ² : 0.83
	% estatal: <0.01
Lineamiento ecológico:	
<ul style="list-style-type: none"> • El espacio dedicado al parque ecológico; se regula en lo establecido en su plan de manejo y se consolida como una ANP de carácter estatal. • Restaurar ecológicamente las condiciones naturales del sitio considerando la conectividad de los ecosistemas y el paisaje. 	

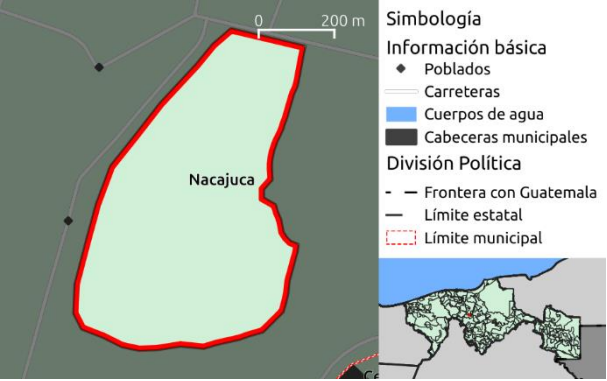
ANP-EST-01			
Estrategia ecológica: EE2, EE5, EE10, EE11, EE12, EE13, EE14, EE21, EE24, EE25, EE26, EE27, EE44, EE46, EE47, EE48, EE49, EG3, EG6, EG7, EG10, EG11, EG12, EG14, EG15, EG16, EG17, EG19, EG20			
Criterios de regulación ecológica: AT1, AT4, AT6, AT8, CN6, CN17, CN18, RS3, AN1, AN2, AN3, AN5, AN6, GN7, GN8, GN10, GN17, GN23, GN25, GN29, GN31, GN33, GN34			
APTITUDES SECTORIALES			
Predominantes: Conservación: 100%	Compatibles: Turismo: 100% Pesca: 100%	Condicionadas: Silvicultura: 100% Agricultura: 100% Ganadería: 100%	Incompatibles: Industria Asentamientos humanos Extracción de materiales
INFORMACIÓN DESCRIPTIVA			
Tipo de vegetación y usos de suelo ¹ :			
Agua: 49% <1%	Pastizal Cultivado: 51%	Urbano Construido:	
Sitios prioritarios de conservación²: Conservación de primates mexicanos Sitios acuáticos epicontinentales	Zonas arqueológicas³: No registradas		
Comunidades urbanas⁴: No registradas			
Comunidades rurales⁴: No registradas			
Población aproximada⁵: 0	Cuerpos de agua⁶: Perenne: 49%		
Superficie en riesgo de inundación:			
SOTOP⁷: 0%	INEGI³: 0%	Por aumento del nivel del mar⁸: 52%	
Política del POSTET⁹: Crecimiento controlado: 100%			

ANP-EST-02			
		Política ambiental: Área Natural Protegida	
		Nombre: Parque Estatal de Agua Blanca	
		SUPERFICIE	
		Ha:	1458.697
			5
		Km ² :	14.59
		% estatal:	0.06
Lineamiento ecológico: <ul style="list-style-type: none"> El espacio dedicado al parque estatal; se regula en lo establecido en su plan de manejo y se consolida como una ANP estatal. Restaurar ecológicamente las condiciones naturales del sitio considerando la conectividad de los ecosistemas y el paisaje. Mantener el 71% de selva alta perennifolia presente en la UGA, conservando en buenas condiciones, favoreciendo e incrementando la prestación de servicios ecosistémicos, captura de carbono y la conservación de la biodiversidad. 			
Estrategia ecológica: EE2, EE5, EE10, EE11, EE12, EE13, EE14, EE21, EE24, EE25, EE26, EE27, EE44, EE46, EE47, EE38, EE49, EG3, EG6, EG7, EG10, EG11, EG12, EG14, EG15, EG16, EG17, EG19, EG20			
Criterios de regulación ecológica: AT1, AT4, AT6, AT8, CN6, CN17, CN18, RS3, AN1, AN2, AN3, AN5, AN6, GN7, GN8, GN10, GN17, GN23, GN25, GN29, GN31, GN33, GN34			
APTITUDES SECTORIALES			
Predominantes: Conservación: 96%	Compatibles: Turismo: 99% Pesca: 6% Restauración: 4%	Condicionadas: Silvicultura: 100% Agricultura: 6% Ganadería: 6%	Incompatibles: Industria Asentamientos humanos Extracción de materiales
INFORMACIÓN DESCRIPTIVA			
Tipo de vegetación y usos de suelo¹:			
Selva Alta Perennifolia: 71% Pastizal Cultivado: 16% Agricultura de Temporal Anual y Permanente: 11% Vegetación Secundaria Arbórea de Selva Alta Perennifolia: 3%			
Sitios prioritarios de conservación²: CBMM: APT01 - Agua Blanca Conservación de primates mexicanos		Zonas arqueológicas³: No registradas	
Comunidades urbanas⁴:			

ANP-EST-02	
No registradas	
Comunidades rurales⁴:	
No registradas	
Población aproximada ⁵ : 0	Cuerpos de agua ⁶ : No registrados
Superficie en riesgo de inundación:	
SOTOP ⁷ : 0%	INEGI ³ : 0%
Por aumento del nivel del mar ⁸ : 0%	
Política del POSTET⁹:	
Aprovechamiento sustentable: 52%	Conservación: 48%

ANP-EST-03							
	Política ambiental: Área Natural Protegida						
	Nombre: Parque Estatal de la Sierra de Tabasco						
	SUPERFICIE						
	<table border="0"> <tr> <td style="padding-right: 20px;">Ha:</td> <td style="text-align: right;">16021.0663</td> </tr> <tr> <td style="padding-right: 20px;">Km²:</td> <td style="text-align: right;">160.21</td> </tr> <tr> <td style="padding-right: 20px;">% estatal:</td> <td style="text-align: right;">0.65</td> </tr> </table>	Ha:	16021.0663	Km ² :	160.21	% estatal:	0.65
Ha:	16021.0663						
Km ² :	160.21						
% estatal:	0.65						
Lineamiento ecológico:							
<ul style="list-style-type: none"> • El espacio dedicado al parque estatal se regula en lo establecido en su plan de manejo y se consolida como una ANP estatal. • Restaurar ecológicamente las condiciones naturales del sitio considerando la conectividad de los ecosistemas y el paisaje. • Mantener el 45% de selva alta perennifolia presente en la UGA, conservando en buenas condiciones, favoreciendo e incrementando la prestación de servicios ecosistémicos, captura de carbono y la conservación de la biodiversidad. 							
Estrategia ecológica:							
EE2, EE5, EE7, EE8, EE10, EE11, EE12, EE13, EE14, EE17, EE21, EE22, EE23, EE24, EE25, EE26, EE27, EE44, EE46, EE47, EE48, EE49, EG3, EG6, EG7, EG10, EG11, EG12, EG14, EG15, EG16, EG17, EG19, EG20							
Criterios de regulación ecológica:							
RA3, RA4, RA5, RA8, RA12, RA14, RA17, RA19, RA20, RP2, RP4, RP5, RP6, RP7, RP10, RP11, RP13, RF3, RF4, RF6, RF7, RF17, AT1, AT4, AT6, AT8, AT10, AT12, AT13, AT14, AT15, AT16, AT18, AT19, CN6, CN8,							

ANP-EST-03			
CN11, CN17, CN18, RS2, RS3,RS7, AN1, AN2, AN3, AN5, AN6, GN7, GN8, GN10, GN17, GN23, GN25, GN29, GN31, GN33, GN34, EM3, EM7, AI1, AI2, AH13, AH14, ER2			
APTITUDES SECTORIALES			
Predominantes: Conservación: 70% Restauración: 30%	Compatibles: Turismo: 86% Pesca: 31%	Condicionadas: Silvicultura: 52% Ganadería: 25% Agricultura: 19%	Incompatibles: Industria Asentamientos humanos Extracción de materiales
INFORMACIÓN DESCRIPTIVA			
Tipo de vegetación y usos de suelo ¹ :			
Selva Alta Perennifolia: 45% Vegetación Secundaria Arbórea de Selva Alta Perennifolia: 35% Pastizal Cultivado: 18% Agricultura de Temporal Permanente: <1% Vegetación Secundaria Arbustiva de Selva Alta Perennifolia: <1% Urbano Construido: <1% Agricultura de Temporal Semipermanente: <1% Agua: <1%			
Sitios prioritarios de conservación²: CBMM: APT20 - Sierra de Tabasco Conservación de aves Conservación de primates mexicanos Sitios acuáticos epicontinentales Sitios terrestres		Zonas arqueológicas³: No registradas	
Comunidades urbanas⁴: Tapijulapa			
Comunidades rurales⁴: Arroyo Chispa, Poaná, San Manuel, Vicente Guerrero (Guanal), Vicente Guerrero (Las Nieves), Vicente Guerrero (San Lorenzo), Villa Luz			
Población aproximada⁵: 2,439		Cuerpos de agua⁶: Intermitente: <1% Perenne: <1%	
Superficie en riesgo de inundación:			
SOTOP⁷: 0	INEGI³: <1%	Por aumento del nivel del mar⁸:	0%
Política del POSTET⁹:			
Conservación: 82% <1%	Aprovechamiento sustentable: 2%	Restauración: 16%	Mejoramiento:

ANP-EST-04			
	Política ambiental: Área Natural Protegida		
	Nombre: Reserva Ecológica Parque Ecológico Laguna La Lima		
	SUPERFICIE Ha: 35.6623 Km ² : 0.36 % estatal: <0.01		
Lineamiento ecológico: <ul style="list-style-type: none"> El espacio dedicado al parque ecológico; se regula en lo establecido en su plan de manejo y se consolida como una ANP de carácter estatal. Restaurar ecológicamente las condiciones naturales del sitio considerando la conectividad de los ecosistemas y el paisaje. 			
Estrategia ecológica: EE2, EE5, EE10, EE11, EE12, EE13, EE14, EE21, EE24, EE25, EE26, EE27, EE44, EE46, EE47, EE48, EE49, EG3, EG6, EG7, EG10, EG11, EG12, EG14, EG15, EG16, EG17, EG19, EG20			
Criterios de regulación ecológica: AT1, AT4, AT6, AT8, CN6, CN17, CN18, RS3, AN1, AN2, AN3, AN5, AN6, GN7, GN8, GN10, GN17, GN23, GN25, GN29, GN31, GN33, GN34			
APTITUDES SECTORIALES			
Predominantes: Conservación: 100%	Compatibles: Turismo: 100% Pesca: 100%	Condiciones: Silvicultura: 100% Agricultura: 100% Ganadería: 100%	Incompatibles: Industria Asentamientos humanos Extracción de materiales
INFORMACIÓN DESCRIPTIVA			
Tipo de vegetación y usos de suelo¹: Urbano Construido: 100%			
Sitios prioritarios de conservación²: Sitios acuáticos epicontinentales		Zonas arqueológicas³: No registradas	
Comunidades urbanas⁴: Bosque de Saloya			

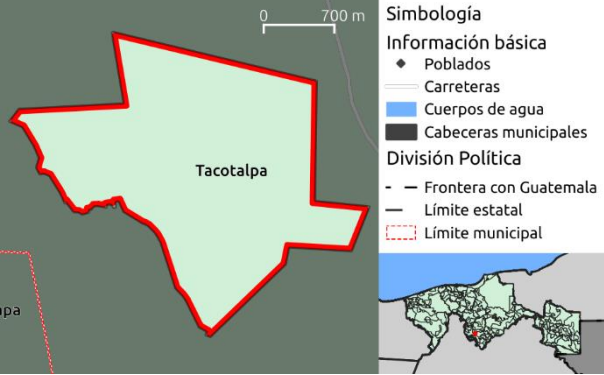
ANP-EST-04	
Comunidades rurales⁴:	
No registradas	
Población aproximada⁵: 5	Cuerpos de agua⁶: Intermitente: 67%
Superficie en riesgo de inundación:	
SOTOP ⁷ : 0%	INEGI ³ : 94 % Por aumento del nivel del mar ⁸ : 0%
Política del POSTET⁹:	
Crecimiento controlado: 100%	

ANP-EST-05		
 <p>Simbología</p> <p>Información básica</p> <ul style="list-style-type: none"> ◆ Poblados — Carreteras ■ Cuerpos de agua ■ Cabeceras municipales <p>División Política</p> <ul style="list-style-type: none"> - - Frontera con Guatemala — Límite estatal --- Límite municipal 	Política ambiental: Área Natural Protegida	
	Nombre: Reserva Ecológica Laguna de las Ilusiones	
	SUPERFICIE	
Ha: 260.2086		
Km ² : 2.6		
% estatal: 0.01		
Lineamiento ecológico:		
<ul style="list-style-type: none"> • El espacio dedicado a la reserva ecológica; se regula en lo establecido en su plan de manejo y se consolida como una ANP de carácter estatal. • Restaurar ecológicamente las condiciones naturales del sitio considerando la conectividad de los ecosistemas y el paisaje. 		
Estrategia ecológica:		
EE2, EE4, EE5, EE10, EE11, EE12, EE13, EE14, EE21, EE24, EE25, EE26, EE27, EE44, EE46, EE47, EE48, EE49, EG3, EG6, EG7, EG10, EG11, EG12, EG14, EG15, EG16, EG17, EG19, EG20		
Criterios de regulación ecológica:		
AT1, AT4, AT6, AT8, CN6, CN17, CN18, RS3, AN1, AN2, AN3, AN5, AN6, GN7, GN8, GN10, GN17, GN23, GN25, GN29, GN31, GN33, GN34, AH1, AH2, AH5, AH8, AH10, CA3, CA5, CA6, CA7		
APTITUDES SECTORIALES		
Predominantes:	Compatibles:	
Condicionadas:	Incompatibles:	

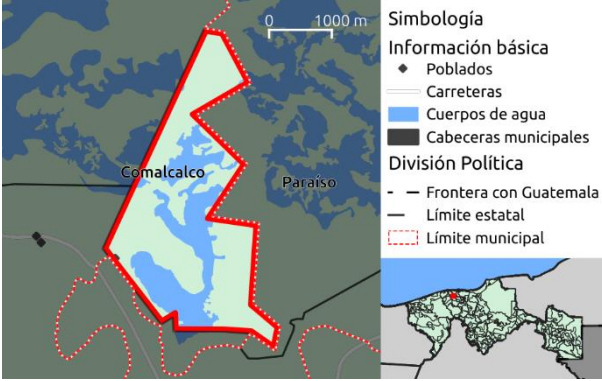
ANP-EST-05			
Conservación: 100%	Turismo: 100% Pesca: 100%	Silvicultura: 100% Agricultura: 100% Ganadería: 100%	Industria Asentamientos humanos Extracción de materiales
INFORMACIÓN DESCRIPTIVA			
Tipo de vegetación y usos de suelo ¹ :			
Agua: 68% Pastizal Cultivado: 17% Urbano Construido: 14%			
Sitios prioritarios de conservación ² :		Zonas arqueológicas ³ :	
Sitios acuáticos epicontinentales		No registradas	
Comunidades urbanas ⁴ :			
Villahermosa			
Comunidades rurales ⁴ :			
No registradas			
Población aproximada ⁵ :		Cuerpos de agua ⁶ :	
8,656		Perenne: 64% Intermitente: <1%	
Superficie en riesgo de inundación:			
SOTOP ⁷ : 0%		INEGI ³ : 0%	
Por aumento del nivel del mar ⁸ : 0%			
Política del POSTET ⁹ :			
Crecimiento controlado: 100%			

ANP-EST-06	
	Política ambiental: Área Natural Protegida
	Nombre: Reserva Ecológica Parque Ecológico de la Chontalpa
	<p>SUPERFICIE</p> <p>Ha: 304.8475</p> <p>Km²: 3.05</p> <p>% estatal: 0.01</p>
<p>Lineamiento ecológico:</p> <ul style="list-style-type: none"> El espacio dedicado al parque ecológico; se regula en lo establecido en su plan de manejo y se consolida como una ANP estatal. 	

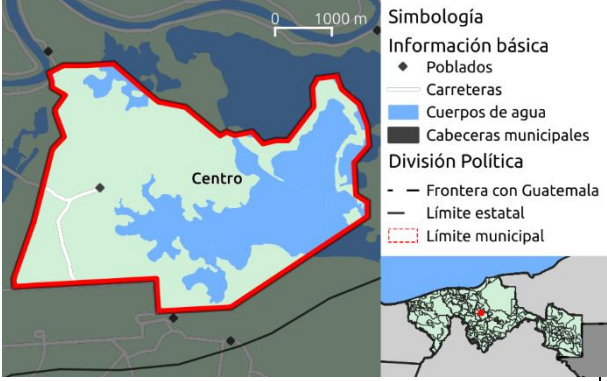
ANP-EST-06			
<ul style="list-style-type: none"> Restaurar ecológicamente las condiciones naturales del sitio considerando la conectividad de los ecosistemas y el paisaje. Mantener el 64%% de selva alta perennifolia presente en la UGA, conservando en buenas condiciones, favoreciendo e incrementando la prestación de servicios ecosistémicos, captura de carbono y la conservación de la biodiversidad. 			
<p align="center">Estrategia ecológica:</p> EE2, EE5, EE10, EE11, EE12, EE13, EE14, EE21, EE24, EE25, EE26, EE27, EE44, EE46, EE47, EE38, EE49, EG3, EG6, EG7, EG10, EG11, EG12, EG14, EG15, EG16, EG17, EG19, EG20			
<p align="center">Criterios de regulación ecológica:</p> AT1, AT4, AT6, AT8, CN6, CN17, CN18, RS3, AN1, AN2, AN3, AN5, AN6, GN7, GN8, GN10, GN17, GN23, GN25, GN29, GN31, GN33, GN34			
APTITUDES SECTORIALES			
<p>Predominantes: Restauración: 73%</p>	<p>Compatibles: Turismo: 100% Pesca: 100%</p>	<p>Condicionadas: Silvicultura: 100% Agricultura: 100% Ganadería: 100%</p>	<p>Incompatibles: Industria Asentamientos humanos Extracción de materiales</p>
INFORMACIÓN DESCRIPTIVA			
<p align="center">Tipo de vegetación y usos de suelo¹:</p> Vegetación Secundaria Arbustiva de Selva Alta Perennifolia: 64% Agricultura de Temporal Semipermanente: 32% Agricultura de Temporal Semipermanente y Permanente: 4% Urbano Construido: <1%			
<p align="center">Sitios prioritarios de conservación²:</p> No aplica		<p align="center">Zonas arqueológicas³:</p> No registradas	
<p align="center">Comunidades urbanas⁴:</p> No registradas			
<p align="center">Comunidades rurales⁴:</p> No registradas			
<p align="center">Población aproximada⁵:</p> 0		<p align="center">Cuerpos de agua⁶:</p> No registrados	
<p align="center">Superficie en riesgo de inundación:</p> SOTOP ⁷ : 0% INEGI ³ : 0% Por aumento del nivel del mar ⁸ : 0%			
<p align="center">Política del POSTET⁹:</p> Aprovechamiento sustentable: 100%			

ANP-EST-07			
	Política ambiental: Área Natural Protegida		
	Nombre: Reserva Ecológica Yu-Balcah		
	SUPERFICIE Ha: 525.4735 Km ² : 5.25 % estatal: 0.02		
Lineamiento ecológico: <ul style="list-style-type: none"> • El espacio dedicado a la reserva ecológica; se regula en lo establecido en su plan de manejo y se consolida como una ANP estatal. • Restaurar ecológicamente las condiciones naturales del sitio considerando la conectividad de los ecosistemas y el paisaje. • Mantener la selva alta perennifolia presente en la UGA, conservando en buenas condiciones, favoreciendo e incrementando la prestación de servicios ecosistémicos, captura de carbono y la conservación de la biodiversidad. 			
Estrategia ecológica: EE2, EE5, EE10, EE11, EE12, EE13, EE14, EE21, EE24, EE25, EE26, EE27, EE44, EE46, EE47, EE38, EE49, EG3, EG6, EG7, EG10, EG11, EG12, EG14, EG15, EG16, EG17, EG19, EG20			
Criterios de regulación ecológica: AT1, AT4, AT6, AT8, CN6, CN17, CN18, RS3, AN1, AN2, AN3, AN5, AN6, GN7, GN8, GN10, GN17, GN23, GN25, GN29, GN31, GN33, GN34			
APTITUDES SECTORIALES			
Predominantes: No aplica	Compatibles: Turismo: 100% Pesca: 100%	Condicionadas: Silvicultura: 100% Agricultura: 100% Ganadería: 100%	Incompatibles: Industria Asentamientos humanos Extracción de materiales
INFORMACIÓN DESCRIPTIVA			
Tipo de vegetación y usos de suelo¹:			
Agricultura de Temporal Permanente: 92% Pastizal Cultivado: 5% Agricultura de Temporal Semipermanente: 3%			
Sitios prioritarios de conservación²:		Zonas arqueológicas³:	

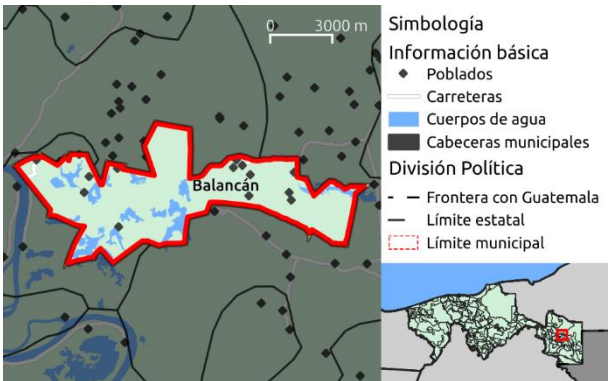
ANP-EST-07	
Sitios acuáticos epicontinentales	No registradas
Sitios terrestres	
Comunidades urbanas ⁴ :	
No registradas	
Comunidades rurales ⁴ :	
No registradas	
Población aproximada ⁵ :	Cuerpos de agua ⁶ :
0	No registrados
Superficie en riesgo de inundación:	
SOTOP ⁷ : 0% INEGI ³ : 0%	Por aumento del nivel del mar ⁸ : 0%
Política del POSTET ⁹ :	
Aprovechamiento sustentable: 100%	

ANP-EST-08	
	Política ambiental: Área Natural Protegida
	Nombre: Reserva Ecológica Río Playa
	<p>SUPERFICIE</p> <p>Ha: 709.9109</p> <p>Km²: 7.1</p> <p>% estatal: 0.03</p>
<p>Lineamiento ecológico:</p> <ul style="list-style-type: none"> • El espacio dedicado a la reserva ecológica se regula en lo establecido en su plan de manejo y se consolida como una ANP estatal. • Restaurar ecológicamente las condiciones naturales del sitio considerando la conectividad de los ecosistemas y el paisaje. • Mantener el 91% de humedales presente en la UGA, conservando en buenas condiciones, favoreciendo e incrementando la prestación de servicios ecosistémicos, captura de carbono y la conservación de la biodiversidad. 	
<p>Estrategia ecológica:</p> <p>EE2, EE5, EE10, EE11, EE12, EE13, EE14, EE21, EE24, EE25, EE26, EE27, EE44, EE46, EE47, EE48, EE49, EG3, EG6, EG7, EG10, EG11, EG12, EG14, EG15, EG16, EG17, EG19, EG20</p>	
<p>Criterios de regulación ecológica:</p>	

ANP-EST-08			
AT1, AT4, AT6, AT8, CN6, CN17, CN18, RS3, AN1, AN2, AN3, AN5, AN6, GN7, GN8, GN10, GN17, GN23, GN25, GN29, GN31, GN33, GN34			
APTITUDES SECTORIALES			
Predominantes: Protec. hidrológica: 55% Protección costera: 42%	Compatibles: Pesca: 42% Turismo: 8% Conservación: 3%	Condicionadas: Silvicultura: 97% Agricultura: 97% Ganadería: 97%	Incompatibles: Industria Asentamientos humanos Extracción de materiales
INFORMACIÓN DESCRIPTIVA			
Tipo de vegetación y usos de suelo ¹ :			
Tular: 91% Pastizal Cultivado: 9%			
Sitios prioritarios de conservación²: Conservación de primates mexicanos Sitios acuáticos epicontinentales Sitios marinos		Zonas arqueológicas³: No registradas	
Comunidades urbanas⁴: No registradas			
Comunidades rurales⁴: Río Playa (Los Pochitoques)			
Población aproximada⁵: 2		Cuerpos de agua⁶: No registrados	
Superficie en riesgo de inundación: SOTOP ⁷ : 91 % INEGI ³ : 35% Por aumento del nivel del mar ⁸ : 100%			
Política del POSTET⁹: Conservación: 92% Aprovechamiento sustentable: 8%			

ANP-EST-09			
		Política ambiental: Área Natural Protegida	
		Nombre: Reserva Ecológica Centro de Interpretación. de la Naturaleza (Yumká)	
		SUPERFICIE	
		Ha:	1879.1199
		Km ² :	18.79
		% estatal:	0.08
Lineamiento ecológico: <ul style="list-style-type: none"> El espacio dedicado a la reserva ecológica se regula en lo establecido en su plan de manejo y se consolida como una ANP estatal. Restaurar ecológicamente las condiciones naturales del sitio considerando la conectividad de los ecosistemas y el paisaje. 			
Estrategia ecológica: EE2, EE5, EE10, EE11, EE12, EE13, EE14, EE21, EE24, EE25, EE26, EE27, EE44, EE46, EE47, EE48, EE49, EG3, EG6, EG7, EG10, EG11, EG12, EG14, EG15, EG16, EG17, EG19, EG20			
Criterios de regulación ecológica: AT1, AT4, AT6, AT8, CN6, CN17, CN18, RS3, AN1, AN2, AN3, AN5, AN6, GN7, GN8, GN10, GN17, GN23, GN25, GN29, GN31, GN33, GN34			
APTITUDES SECTORIALES			
Predominantes: Protec. hidrológica: 58% Conservación: 32%	Compatibles: Turismo: 100% Pesca: 100% Restauración: 10%	Condicionadas: Silvicultura: 100% Agricultura: 100% Ganadería: 100%	Incompatibles: Industria Asentamientos humanos Extracción de materiales
INFORMACIÓN DESCRIPTIVA			
Tipo de vegetación y usos de suelo¹:			
Pastizal Cultivado: 64% Agua: 29% Vegetación Secundaria Arbórea de Selva Alta Perennifolia: 5% Tular: 2% Vegetación Secundaria Arbustiva de Selva Alta Perennifolia: <1%			
Sitios prioritarios de conservación²: Conservación de primates mexicanos Sitios acuáticos epicontinentales		Zonas arqueológicas³: No registradas	

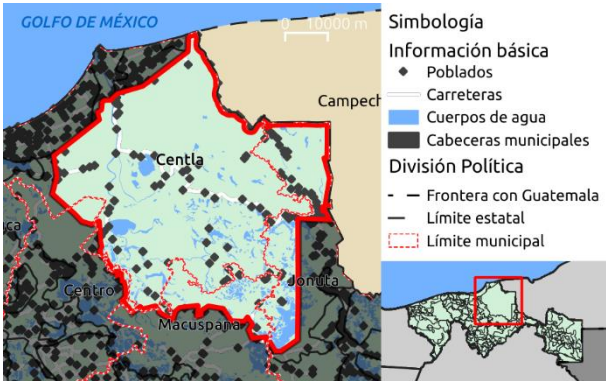
ANP-EST-09	
Comunidades urbanas ⁴ :	
No registradas	
Comunidades rurales ⁴ :	
Barrancas y Guanal López Portillo	
Población aproximada ⁵ :	Cuerpos de agua ⁶ :
462	Perenne: 25%
	Intermitente: 3%
Superficie en riesgo de inundación:	
SOTOP ⁷ : 0%	INEGI ³ : 40%
	Por aumento del nivel del mar ⁸ : 64%
Política del POSTET ⁹ :	
Restauración: 78%	
Conservación: 17%	
Aprovechamiento sustentable: 5%	

ANP-EST-10	
	Política ambiental: Área Natural Protegida
	Nombre: Reserva Ecológica Cascadas de Reforma
	SUPERFICIE
	Ha: 5683.6042
	Km ² : 56.84
	% estatal: 0.23
Lineamiento ecológico:	
<ul style="list-style-type: none"> El espacio dedicado a la reserva ecológica se regula en lo establecido en su plan de manejo y se consolida como una ANP estatal. Restaurar y mantener la selva alta y mediana perennifolia presente en la UGA, conservando en buenas condiciones, favoreciendo e incrementando la prestación de servicios ecosistémicos, captura de carbono y la conservación de la biodiversidad. 	
Estrategia ecológica:	
EE2, EE5, EE10, EE11, EE12, EE13, EE14, EE21, EE24, EE25, EE26, EE27, EE44, EE46, EE47, EE48, EE49, EG3, EG6, EG7, EG10, EG11, EG12, EG14, EG15, EG16, EG17, EG19, EG20	
Criterios de regulación ecológica:	

ANP-EST-10			
AT1, AT4, AT6, AT8, CN6, CN17, CN18, RS3, AN1, AN2, AN3, AN5, AN6, GN7, GN8, GN10, GN17, GN23, GN25, GN29, GN31, GN33, GN34			
APTITUDES SECTORIALES			
Predominantes: Conservación: 65%	Compatibles: Turismo: 100% Pesca: 98% Restauración: 11%	Condicionadas: Silvicultura: 50% Agricultura: 50% Ganadería: 50%	Incompatibles: Industria Asentamientos humanos Extracción de materiales
INFORMACIÓN DESCRIPTIVA			
Tipo de vegetación y usos de suelo¹:			
Pastizal Cultivado: 40% Selva Baja Espinosa Subperennifolia: 32% Vegetación Secundaria Arbórea de Selva Baja Espinosa Subperennifolia: 13% Agua: 6% Vegetación Secundaria Arbustiva de Selva Baja Espinosa Subperennifolia: 5% Vegetación Secundaria Arbórea de Selva Mediana Subperennifolia: 3% Urbano Construido: <1%			
Sitios prioritarios de conservación²:		Zonas arqueológicas³:	
Conservación de primates mexicanos Sitios acuáticos epicontinentales Sitios terrestres		No registradas	
Comunidades urbanas⁴:			
No registradas			
Comunidades rurales⁴:			
Acatempan, Canutillo (Santa Cruz), Carlos Enrique Ocampo, Cascadas de Reforma, Cementerio de los Mayas (El Caballero), Cuatro Hermanos González Piña, Isla de la Doctora, Isla el Chipre, Isla Francita, Isla la Botica, La Escoba, La Nueva Lucha, La Purísima, Las Coronelas, Palomas, San Fernando, San Miguel			
Población aproximada⁵:		Cuerpos de agua⁶:	
112		Perenne: 9% Intermitente: 6%	
Superficie en riesgo de inundación:			
SOTOP⁷: 55 %		INEGI³: 27%	
		Por aumento del nivel del mar⁸: 0%	
Política del POSTET⁹:			
Conservación: 96% Restauración: 3% Aprovechamiento sustentable: <1%			

ANP-EST-11			
	Política ambiental: Área Natural Protegida		
	Nombre: Monumento Natural Gruta del Cerro Coconá		
	SUPERFICIE Ha: 366.1767 Km ² : 3.66 % estatal: 0.01		
Lineamiento ecológico: <ul style="list-style-type: none"> El espacio dedicado al monumento natural se regula en lo establecido en su plan de manejo y se consolida como una ANP estatal. Mantener el 91% de selva alta perennifolia presente en la UGA, conservando en buenas condiciones, favoreciendo e incrementando la prestación de servicios ecosistémicos, captura de carbono y la conservación de la biodiversidad. 			
Estrategia ecológica: EE2, EE5, EE10, EE11, EE12, EE13, EE14, EE21, EE24, EE25, EE26, EE27, EE44, EE46, EE47, EE38, EE49, EG3, EG6, EG7, EG10, EG11, EG12, EG14, EG15, EG16, EG17, EG19, EG20			
Criterios de regulación ecológica: AT1, AT4, AT6, AT8, CN6, CN17, CN18, RS3, AN1, AN2, AN3, AN5, AN6, GN7, GN8, GN10, GN17, GN23, GN25, GN29, GN31, GN33, GN34			
APTITUDES SECTORIALES			
Predominantes: Conservación: 100%	Compatibles: Turismo: 100% Pesca: 36%	Condicionadas: Silvicultura: 100% Agricultura: 37% Ganadería: 3%	Incompatibles: Industria Asentamientos humanos Extracción de materiales
INFORMACIÓN DESCRIPTIVA			
Tipo de vegetación y usos de suelo¹:			
Selva Alta Perennifolia: 91% Vegetación Secundaria Arbustiva de Selva Alta Perennifolia: 8% Pastizal Cultivado: 1% Área Desprovista de Vegetación: <1%			
Sitios prioritarios de conservación²: Conservación de primates mexicanos Sitios acuáticos epicontinentales		Zonas arqueológicas³: No registradas	
Comunidades urbanas⁴:			
No registradas			

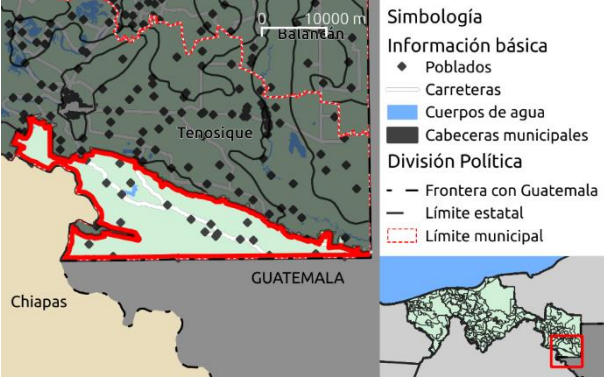
ANP-EST-11	
Comunidades rurales ⁴ :	
Coconá	
Población aproximada ⁵ :	Cuerpos de agua ⁶ :
26	No registrados
Superficie en riesgo de inundación:	
SOTOP ⁷ : 0%	INEGI ³ : 0%
Por aumento del nivel del mar ⁸ : 0%	
Política del POSTET ⁹ :	
Conservación: 98%	
Aprovechamiento sustentable: 2%	

ANP-FED-01	
 <p>Simbología</p> <p>Información básica</p> <ul style="list-style-type: none"> ◆ Poblados — Carreteras ■ Cuerpos de agua ■ Cabeceras municipales <p>División Política</p> <ul style="list-style-type: none"> - - Frontera con Guatemala — Límite estatal --- Límite municipal 	<p>Política ambiental:</p> <p>Área Natural Protegida</p>
	<p>Nombre:</p> <p>Reserva de la Biósfera Pantanos de Centla</p>
	<p>SUPERFICIE</p> <p>Ha: 288913.9483</p> <p>Km²: 2889.14</p> <p>% estatal: 11.7</p>
<p>Lineamiento ecológico:</p> <ul style="list-style-type: none"> • El espacio dedicado a la reserva de biosfera se regula en lo establecido en su plan de manejo y se consolida como una ANP federal. • Restaurar ecológicamente las condiciones naturales del sitio considerando la conectividad de los ecosistemas y el paisaje. • Mantener las selvas, manglares, tulares y popales que cubren el 79% de la UGA, conservando en buenas condiciones, favoreciendo e incrementando la prestación de servicios ecosistémicos, captura de carbono y la conservación de la biodiversidad. 	
<p>Estrategia ecológica:</p>	

ANP-FED-01			
EE1, EE2, EE3, EE5, EE7, EE10, EE11, EE12, EE13, EE14, EE15, EE21, EE22, EE24, EE25, EE26, EE27, EE28, EE29, EE30, EE31, EE34, EE35, EE37, EE39, EE40, EE41, EE42, EE43, EE44, EE46, EE47, EE38, EE49, EG3, EG4, EG5, EG6, EG7, EG10, EG11, EG12, EG14, EG15, EG16, EG17, EG19, EG20			
<p align="center">Criterios de regulación ecológica:</p> RA5, RA8, RA9, RA20, RP2, RP11, RF1, RF3, RF7, AT1, AT4, AT6, AT8,AT16, AT17, AT18, AT19, CN6, CN17, CN18, RS3, AN1, AN2, AN3, AN5, AN6, GN7, GN8, GN10, GN17, GN23, GN25, GN29, GN31, GN33, GN34, AH1, VC2, VC3, VC4, VC6, ER1, ER2, ER3, ER4, ER5, PA1, PA2, PA3, PA4, PA5, PA6, PA7, PA8, PA9, PA10, PA11, PA12, PC1, PC2, PC3, PC4, PC5, PC6, PC7, PC8, PC9, PC10, PC11, CA1, CA2, CA3, CA4, CA5, CA6, CA7, CA8, CN1, CN3, CN4, CN11, CN19, CN20, CN21, RS2, RS4, RS9, GN1, GN2, GN3, GN16, GN17, GN22, GN23, GN25, GN26, GN27, GN30.			
APTITUDES SECTORIALES			
<p>Predominantes:</p> Protec. hidrológica: 78%	<p>Compatibles:</p> Turismo: 84% Pesca: 64% Conservación: 19% Protección costera: 3% Protec. hidrológica: <1%	<p>Condicionadas:</p> Ganadería: 13% Agricultura: 12% Silvicultura: 8%	<p>Incompatibles:</p> Industria Asentamientos humanos Extracción de materiales
INFORMACIÓN DESCRIPTIVA			
Tipo de vegetación y usos de suelo ¹ :			
Tular: 56% Popal: 13% Pastizal Cultivado: 12% Agua: 9% Manglar: 7% Selva Baja Perennifolia: 2% Vegetación Secundaria Arbustiva de Selva Baja Perennifolia: <1% Selva Alta Perennifolia: <1% Selva de Galería: <1% Vegetación Secundaria Arbustiva de Manglar: <1% Selva Mediana Perennifolia: <1% Agricultura de Temporal Permanente: <1% Vegetación Secundaria Arbustiva de Selva Mediana Perennifolia: <1% Sin Vegetación Aparente: <1% Urbano Construido: <1%			
<p>Sitios prioritarios de conservación²:</p> Conservación de aves Conservación de primates mexicanos Sitios acuáticos epicontinentales		<p>Zonas arqueológicas³:</p> No registradas	

ANP-FED-01	
Sitios marinos Sitios terrestres Sitio Ramsar	
Comunidades urbanas⁴:	
Frontera	
Comunidades rurales⁴:	
<p>Álvaro Obregón 2da. Sección (El Lechugal), Argentina, Arroyo Polo 1ra. Sección, Arroyo Polo 2da. Sección, Arroyo Polo 3ra. Sección, Arroyo Polo Tercera Sección, Augusto Gómez Villanueva, Aztlán Quinta Sección, Barra de San Pedro, Benito Juárez Lechugal, Bitzal 3ra. Sección, Bitzal 4ta. Sección, Bitzal 6ta. Sección, Bitzal 7ma. Sección, Boca de Chilapa, Boca de Pantoja, Boca Del Toro, Boca Grande 1ra. Sección, Boca Grande 2da. Sección (Paquillalito), Buena Vista, Buenos Lirios, Cañaveral Corcovado, Caribe, Chichicastle 1ra. Sección, Chichicastle 2da. Sección, Chichicastle 3ra. Sección, Chilapa 1ra. Sección (Margen Derecha), Chilapa 1ra. Sección (Margen Izquierda), Chilapa 2da. Sección, Chilapa 2da. Sección (Cañaveralito), Chochal, El, Cinco de Mayo, Cirilo y Narváez, Cirilo y Narváez, El Almendrito, El Bolsón, El Chochal, El Cocal, El Encanto, El Encanto (El Chochal), El Escoro, El Faisán, El Gabanudo, El Gran Chaparral, El Limón de Simón Sarlat, El Palmar, El Pitayo, El Porvenir, El Porvenir (De Quintín Arauz), El Triunfo (La Paila), El Tucuyal, El Tulipán, El Venadito, Elpidio Sánchez, Elpidio Sánchez Pérez, Esquipulas, Francisco J. Mújica, Güiros, Los, Hablan Los Hechos, Hablan los Hechos (Santa Rosa), Hidalgo y Tamarindo, Hidalgo y Tamarindo, José María Morelos y Pavón (Tintalillo), José María Pino Suárez (San Pedro), Josefa Ortíz de Domínguez, La Bendición de Dios, La Candelaria, La Chonita, La Concordia, La Joya, La Piñuela, La Providencia, Las Campanas, Las Palmas, Las Porfías, Las Tijeras, Lázaro Cárdenas, Lázaro Cárdenas (El Guao), Llano, El, Loma el Nanzal, Los Cuatro Hermanos López, Los Guácimos, Los Güiros, Los Ídolos (Margen Derecha), Los Ídolos Margen Izquierda, Los Naranjos 1ra. Sección, Los Naranjos 2da. Sección, Lucha, La, Luis Echeverría Álvarez, Marcos Díaz, María del Rosario Gutiérrez Eskildsen, Miguel Hidalgo, Mixteca 1ra. Sección, Mixteca 2da. Sección, Mixteca 3ra. Sección, Nueva Esperanza, Nueva Esperanza de Quintín Aráuz, Paila, La, Paquillal, Paso de Tabasquillo, Paso de Tabasquillo, Pichalito, Pichalito, El, Pitahaya, Pochitocal, Porfía, La, Prudencio López Arias, Punta el Manglar, Quintín Arauz, Revolución, Ribera Alta 1ra. Sección, Ribera Alta 2da. Sección, Ribera Alta 2da. Sección (Salsipuedes), Ribera Alta 3ra. Sección, Ribera Alta Salsipuedes (Salsipuedes), Ribera Baja 2da. Sección (Gran Poder), Rómulo Cachón, Rómulo Cachón Ponce, Rómulo Cachón Ponce (Hormiguero), Sacrificio, San Agustín, San Antonio, San Jorge (Pravia), San José, San José (Encarnación San Pedro), San José de Simón Sarlat, San José de Simón Sarlat (El Coco), San Juanito de Tres Brazos, San Julián, San Lorenzo, San Miguel, San Pablo, San Roque, Santa Cruz (El Santuario), Santa Leonor, Santa Rita, Tabasquillo 1ra. Sección, Tabasquillo 2da. Sección, Tamarindo, El, Tasajera, Tembladeras, Torno de la Bola, Tres Brazos</p>	
Población aproximada⁵: 29,209	Cuerpos de agua⁶: Intermitente: 2% Perenne: 6%
Superficie en riesgo de inundación:	
SOTOP⁷: 76 %	INEGI³: 10 % Por aumento del nivel del mar⁸: 92 %
Política del POSTET⁹:	
Conservación: 100%	
Restauración: <1%	

ANP-FED-01
Aprovechamiento sustentable: <1%
Consolidación: <1%

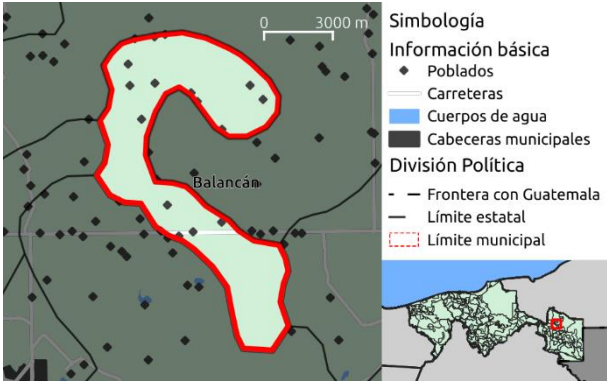
ANP-FED-02			
	Política ambiental: Área Natural Protegida		
	Nombre: Área de protección de flora y fauna Cañón del Usumacinta		
	SUPERFICIE		
	Ha:	45728.5155	
	Km²:	457.29	
	% estatal:	1.85	
Lineamiento ecológico:			
<ul style="list-style-type: none"> • El espacio dedicado al área de protección de flora y fauna se regula en lo establecido en su plan de manejo y se consolida como una ANP federal. • Restaurar ecológicamente las condiciones naturales del sitio considerando la conectividad de los ecosistemas y el paisaje. • Mantener la selva alta perennifolia primaria y secundaria presente en la UGA, conservando en buenas condiciones, favoreciendo e incrementando la prestación de servicios ecosistémicos, captura de carbono y la conservación de la biodiversidad. 			
Estrategia ecológica:			
EE2, EE5, EE10, EE11, EE12, EE13, EE14, EE21, EE24, EE25, EE26, EE27, EE44, EE46, EE47, EE38, EE49, EG3, EG6, EG7, EG10, EG11, EG12, EG14, EG15, EG16, EG17, EG19, EG20			
Criterios de regulación ecológica:			
AT1, AT4, AT6, AT8, CN6, CN17, CN18, RS3, AN1, AN2, AN3, AN5, AN6, GN7, GN8, GN10, GN17, GN23, GN25, GN29, GN31, GN33, GN34			
APTITUDES SECTORIALES			
Predominantes:	Compatibles:	Condicionadas:	Incompatibles:
Conservación: 62% Restauración: 37%	Turismo: 93% Pesca: 28% Protec. hidrológica: <1%	Silvicultura: 60% Agricultura: 33% Ganadería: 31%	Industria Asentamientos humanos Extracción de materiales
INFORMACIÓN DESCRIPTIVA			
Tipo de vegetación y usos de suelo¹:			
Pastizal Cultivado: 37%			
Vegetación Secundaria Arbórea de Selva Alta Perennifolia: 30%			
Selva Alta Perennifolia: 29%			

ANP-FED-02	
Agua: 1% Agricultura de Temporal Semipermanente: <1% Urbano Construido: <1% Vegetación Secundaria Arbustiva de Selva Alta Perennifolia: <1% Vegetación Secundaria Arbustiva de Selva Baja Espinosa Subperennifolia: <1% Selva Baja Espinosa Subperennifolia: <1% Agricultura de Temporal Permanente: <1% Tular: <1% Agricultura de Temporal Anual: <1%	
Sitios prioritarios de conservación²: CBMM: APT25 - Usumacinta Conservación de aves Conservación de primates mexicanos Sitios acuáticos epicontinentales Sitios terrestres	Zonas arqueológicas³: No registradas
Comunidades urbanas⁴: No registradas	
Comunidades rurales⁴: Álvaro Obregón, Bejucal, El, Carlos Pellicer Cámara, Cerro Norte, Corregidora Ortiz de Domínguez, Cortijo Nuevo 2da. Sección, Cortijo Nuevo Primera Sección, Crisóforo Chiñas, Francisco I. Madero Cortazar, Francisco Villa, Icorsa, Ignacio Allende, La Planada, Licenciado Adolfo López Mateos, Licenciado Javier Rojo Gómez, Luis Echeverría Álvarez 2da. Sección, Miguel Hidalgo, Niños Héroes de Chapultepec, Nueva Estancia, Nueva Jerusalén, Nuevo Progreso, Redención del Campesino, Repasto, El, Rieles de San José, Los, San Carlos, San Francisco, San Marcos, Santa Rosa, Santo Tomás, Sueños de Oro, Veteranos de la Revolución	
Población aproximada⁵: 8,156	Cuerpos de agua⁶: INTERMITENTE: <1% PERENNE: <1%
Superficie en riesgo de inundación: SOTOP⁷: <1% INEGI³: <1% Por aumento del nivel del mar⁸: 0%	
Política del POSTET⁹: Conservación: 87% Restauración: 13% Aprovechamiento sustentable: <1% Crecimiento controlado: <1%	

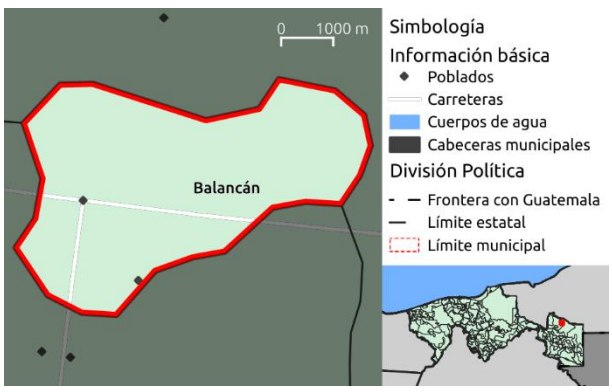
9.2 Municipio de Balancán

BAL-AMX-01			
<p>Simbología</p> <p>Información básica</p> <ul style="list-style-type: none"> ◆ Poblados — Carreteras ■ Cuerpos de agua ■ Cabeceras municipales <p>División Política</p> <ul style="list-style-type: none"> - - Frontera con Guatemala — Límite estatal ⋯ Límite municipal 	<p>Política ambiental: Aprovechamiento</p>		
	<p>Subpolítica: Mixto</p>		
	<p>SUPERFICIE</p> <p>Ha: 11421.2197</p> <p>Km²: 114.21</p> <p>% estatal: 0.46</p>		
<p>Lineamiento ecológico:</p> <ul style="list-style-type: none"> • Fortalecer y consolidar los usos de suelos actuales, en las áreas que no presentan conflictos ambientales. Fomentando el tránsito hacia los usos de mayor aptitud del territorio, promoviendo activamente el cambio de uso de suelo hacia los usos de mayor aptitud en las áreas que presentan conflictos altos y muy altos entre aptitudes. • Se planifica de forma integral el territorio y el impulso de las actividades económicas, adoptando criterios de sustentabilidad y adaptación al cambio climático. • Se mantiene y restaura la vegetación natural existente en la UGA. 			
<p>Estrategia ecológica:</p> <p>EE1, EE2, EE3, EE4, EE5, EE6, EE7, EE8, EE9, EE10, EE14, EE15, EE16, EE17, EE18, EE19, EE20, EE27, EE28, EE29, EE30, EE31, EE32, EE33, EE35, EE39, EE40, EE41, EE42, EE43, EE44, EE45, EE47, EE50, EE51, EG1, EG2, EG3, EG4, EG5, EG6, EG8, EG9, EG10, EG11, EG12, EG13, EG14, EG15, EG16, EG17, EG18, EG20</p>			
<p>Criterios de regulación ecológica:</p> <p>RA1, RA2, RA3, RA4, RA5, RA6, RA7, RA9, RA10, RA11, RA12, RA13, RA14, RA15, RA16, RA17, RA18, RA19, RA20, RP1, RP2, RP3, RP4, RP5, RP6, RP7, RP8, RP9, RP11, RP12, RP13, RF1, RF2, RF3, RF4, RF5, RF6, RF7, RF9, RF10, RF11, RF12, RF13, RF14, RF15, RF16, RF17, EM1, EM2, EM3, EM4, EM5, EM7, EM8, EM9, EM10, EM11, EM12, EM13, AI1, AI2, AI3, AI4, AI5, AI6, AI7, AI8, AI9, AI10, AI11, AI12, AI13, AI14, AI15, AI16, AT2, AT5, AT6, AT7, AT10, AT11, AT12, AT13, AT14, AT15, AT16, AT17, AT19, AH1, AH2, AH3, AH4, AH5, AH6, AH7, AH8, AH10, AH12, AH14, VC1, VC2, VC4, VC5, VC6, ER1, ER3, ER4, ER5, CA2, CA3, CA4, CA5, CA6, CA7, CA8, CN3, CN5, CN6, CN8, CN9, CN10, CN13, CN14, CN18, CN21, RS1, RS4, RS5, GN2, GN4, GN5, GN6, GN7, GN8, GN9, GN10, GN11, GN12, GN13, GN14, GN15, GN16, GN17, GN19, GN20, GN21, GN22, GN23, GN24, GN25, GN26, GN27, GN28, GN30, GN31, GN32, GN33, GN34</p>			
<p>APTITUDES SECTORIALES</p>			
Predominantes:	Compatibles:	Condicionadas	Incompatibles:

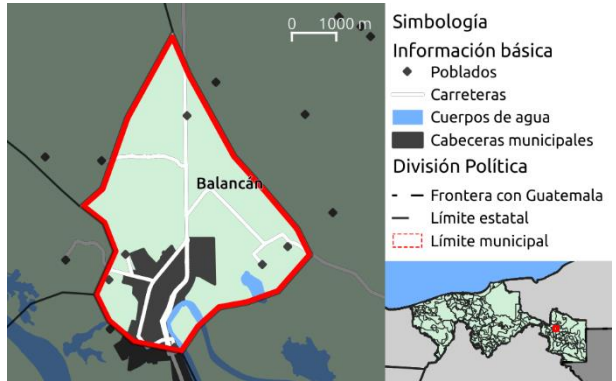
BAL-AMX-01			
Silvicultura: 100%	No aplica	No aplica	No aplica
Turismo: 100%			
Extrac. de materiales: 100%			
Ganadería: 100%			
Agricultura: 100%			
Asent. humanos: 100%			
Industria: 96%			
Pesca: 74%			
INFORMACIÓN DESCRIPTIVA			
Tipo de vegetación y usos de suelo ¹ :			
Pastizal Cultivado: 93%			
Urbano Construido: 3%			
Vegetación Secundaria Arbórea de Selva Mediana Subperennifolia: 2%			
Vegetación Secundaria Arbórea de Selva Alta Perennifolia: <1%			
Vegetación Secundaria Arbórea de Selva Baja Espinosa Subperennifolia: <1%			
Bosque Cultivado: <1%			
Agricultura de Temporal Permanente: <1%			
Agua: <1%			
Sitios prioritarios de conservación ² :		Zonas arqueológicas ³ :	
Conservación de primates mexicanos		No registradas	
Sitios acuáticos epicontinentales			
Sitios terrestres			
Comunidades urbanas ⁴ :			
No registradas			
Comunidades rurales ⁴ :			
Apatzingán, Buenavista Veintitrés, Cuyos de Caoba, El Chamizal, Francisco I. Madero 1ra. Sección, Francisco I. Madero 2da. Sección, Los Cenotes, Vicente Lombardo Toledano			
Población aproximada ⁵ :		Cuerpos de agua ⁶ :	
4,539		Intermitente: <1%	
Superficie en riesgo de inundación:			
SOTOP ⁷ : 0%	INEGI ³ : 0%	Por aumento del nivel del mar ⁸ :	0%
Política del POSTET ⁹ :			
Restauración: 100%			

BAL-AMX-02			
 <p>Simbología</p> <p>Información básica</p> <ul style="list-style-type: none"> ◆ Poblados — Carreteras ■ Cuerpos de agua ■ Cabeceras municipales <p>División Política</p> <ul style="list-style-type: none"> - - Frontera con Guatemala — Límite estatal - - - Límite municipal 	<p>Política ambiental:</p> <p>Aprovechamiento</p>		
	<p>Subpolítica:</p> <p>Mixto</p>		
	<p>SUPERFICIE</p> <p>Ha: 5410.1467</p> <p>Km²: 54.1</p> <p>% estatal: 0.22</p>		
<p>Lineamiento ecológico:</p> <ul style="list-style-type: none"> • Fortalecer y consolidar los usos de suelos actuales, en las áreas que no presentan conflictos ambientales. Fomentando el tránsito hacia los usos de mayor aptitud del territorio, promoviendo activamente el cambio de uso de suelo hacia los usos de mayor aptitud en las áreas que presentan conflictos altos y muy altos entre aptitudes. • Se planifica de forma integral el territorio y el impulso de las actividades económicas, adoptando criterios de sustentabilidad y adaptación al cambio climático. • Se mantiene y restaura la vegetación natural existente en la UGA. 			
<p>Estrategia ecológica:</p> <p>EE1, EE2, EE3, EE4, EE5, EE6, EE7, EE8, EE9, EE10, EE14, EE15, EE16, EE17, EE18, EE19, EE20, EE27, EE28, EE29, EE30, EE31, EE32, EE33, EE35, EE39, EE40, EE41, EE42, EE43, EE44, EE45, EE47, EE50, EE51, EG1, EG2, EG3, EG4, EG5, EG6, EG8, EG9, EG10, EG11, EG12, EG13, EG14, EG15, EG16, EG17, EG18, EG20</p>			
<p>Criterios de regulación ecológica:</p> <p>RA1, RA2, RA3, RA4, RA5, RA6, RA7, RA9, RA10, RA11, RA12, RA13, RA14, RA15, RA16, RA17, RA18, RA19, RA20, RP1, RP2, RP3, RP4, RP5, RP6, RP7, RP8, RP9, RP11, RP12, RP13, RF1, RF2, RF3, RF4, RF5, RF6, RF7, RF9, RF10, RF11, RF12, RF13, RF14, RF15, RF16, RF17, EM1, EM2, EM3, EM4, EM5, EM7, EM8, EM9, EM10, EM11, EM12, EM13, AI1, AI2, AI3, AI4, AI5, AI6, AI7, AI8, AI9, AI10, AI11, AI12, AI13, AI14, AI15, AI16, AT2, AT5, AT6, AT7, AT10, AT11, AT12, AT13, AT14, AT15, AT16, AT17, AT19, AH1, AH2, AH3, AH4, AH5, AH6, AH7, AH8, AH10, AH12, AH14, VC1, VC2, VC4, VC5, VC6, ER1, ER3, ER4, ER5, CA2, CA3, CA4, CA5, CA6, CA7, CA8, CN3, CN5, CN6, CN8, CN9, CN10, CN13, CN14, CN18, CN21, RS1, RS4, RS5, GN2, GN4, GN5, GN6, GN7, GN8, GN9, GN10, GN11, GN12, GN13, GN14, GN15, GN16, GN17, GN19, GN20, GN21, GN22, GN23, GN24, GN25, GN26, GN27, GN28, GN30, GN31, GN32, GN33, GN34</p>			
APTITUDES SECTORIALES			
Predominantes:	Compatibles:	Condicionadas:	Incompatibles:

BAL-AMX-02			
Asentamientos humanos: 100%	Turismo: 10%	No aplica	Pesca
Agricultura: 100%			
Extracción de materiales: 100%			
Ganadería: 100%			
Silvicultura: 100%			
Industria: 100%			
INFORMACIÓN DESCRIPTIVA			
Tipo de vegetación y usos de suelo ¹ :			
Pastizal Cultivado: 47%			
Bosque Cultivado: 23%			
Agricultura de Temporal Anual: 22%			
Vegetación Secundaria Arbórea de Bosque de Encino: 8%			
Sitios prioritarios de conservación ² :		Zonas arqueológicas ³ :	
Sitios acuáticos epicontinentales		No registradas	
Sitios terrestres			
Comunidades urbanas ⁴ :			
No registradas			
Comunidades rurales ⁴ :			
Bienvenido, El Achotal, El Ajusco (Plan de Guadalupe), El Carmen, El Rinconcito, El Sacrificio, El Toro, Guajimalpa 1ra. Sección, Jalisco, La Lucha, Paraíso, Plan de Guadalupe (El Guapaque), San José, San Miguel, Santa Clara, Santa Cruz, Santa Elena, Santa Martha, Tequisquiapan			
Población aproximada ⁵ :		Cuerpos de agua ⁶ :	
129		Intermitente: 0%	
Superficie en riesgo de inundación:			
SOTOP ⁷ : 0%		INEGI ⁸ : 22%	
		Por aumento del nivel del mar ⁸ : 0%	
Política del POSTET ⁹ :			
Aprovechamiento sustentable: 55%			
Restauración: 45%			

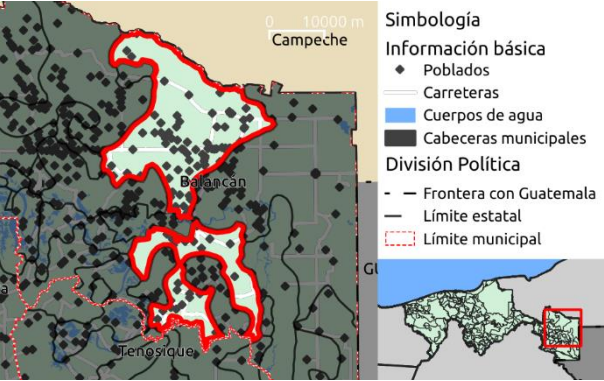
BAL-AMX-03	
 <p>Simbología</p> <p>Información básica</p> <ul style="list-style-type: none"> ◆ Poblados — Carreteras ■ Cuerpos de agua ■ Cabeceras municipales <p>División Política</p> <ul style="list-style-type: none"> - - Frontera con Guatemala — Límite estatal ▭ Límite municipal 	<p>Política ambiental: Aprovechamiento</p>
	<p>Subpolítica: Mixto</p>
	<p>SUPERFICIE</p> <p>Ha: 1989.5852</p> <p>Km²: 19.9</p> <p>% estatal: 0.08</p>
<p>Lineamiento ecológico:</p> <ul style="list-style-type: none"> • Fortalecer y consolidar los usos de suelos actuales, en las áreas que no presentan conflictos ambientales. Fomentando el tránsito hacia los usos de mayor aptitud del territorio, promoviendo activamente el cambio de uso de suelo hacia los usos de mayor aptitud en las áreas que presentan conflictos altos y muy altos entre aptitudes. • Se planifica de forma integral el territorio y el impulso de las actividades económicas, adoptando criterios de sustentabilidad y adaptación al cambio climático. • Se mantiene y restaura la vegetación natural existente en la UGA. 	
<p>Estrategia ecológica:</p> <p>EE1, EE2, EE3, EE4, EE5, EE6, EE7, EE8, EE9, EE10, EE14, EE15, EE16, EE17, EE18, EE19, EE20, EE27, EE28, EE29, EE30, EE31, EE32, EE33, EE35, EE39, EE42, EE43, EE50, EE51, EG1, EG2, EG3, EG4, EG5, EG6, EG8, EG9, EG10, EG11, EG12, EG13, EG14, EG15, EG16, EG17, EG18, EG20</p>	
<p>Criterios de regulación ecológica:</p> <p>RA1, RA2, RA4, RA5, RA6, RA7, RA9, RA10, RA11, RA12, RA13, RA14, RA15, RA16, RA17, RA18, RA19, RA20, RP1, RP2, RP3, RP4, RP5, RP7, RP8, RP9, RP11, RP12, RP13, RF2, RF3, RF6, RF7, RF9, RF10, RF11, RF12, RF13, RF14, RF15, RF16, RF17, EM1, EM2, EM3, EM4, EM5, EM7, EM8, EM9, EM11, EM12, EM13, AI1, AI2, AI3, AI4, AI5, AI6, AI7, AI8, AI9, AI10, AI11, AI12, AI13, AI14, AI15, AI16, AT7, AT10, AT11, AT12, AT13, AT14, AT15, AT16, AT17, AT19, AH1, AH2, AH3, AH4, AH5, AH6, AH7, AH8, AH10, AH12, AH14, VC1, VC2, VC4, VC5, VC6, ER1, ER3, ER4, ER5, CA2, CA3, CA4, CA5, CA6, CA7, CA8, CN3, CN5, CN6, CN8, CN9, CN13, CN18, CN21, RS1, RS4, RS5, GN2, GN4, GN5, GN6, GN7, GN8, GN9, GN10, GN11, GN12, GN13, GN14, GN15, GN16, GN17, GN19, GN21, GN22, GN23, GN24, GN25, GN27, GN28, GN30, GN31, GN32, GN33, GN34</p>	
<p>APTITUDES SECTORIALES</p>	

BAL-AMX-03			
Predominantes: Asent. humanos: 100% Extrac. de materiales: 100% Ganadería: 100% Silvicultura: 100% Industria: 100% Agricultura: 96%	Compatibles: Turismo: 24%	Condicionadas: No aplica	Incompatibles: Pesca
INFORMACIÓN DESCRIPTIVA			
Tipo de vegetación y usos de suelo ¹ :			
Pastizal Cultivado: 96% Agricultura de Riego Anual: 3% Urbano Construido: 2%			
Sitios prioritarios de conservación²: Sitios acuáticos epicontinentales	Zonas arqueológicas³: No registradas		
Comunidades urbanas⁴: No registradas			
Comunidades rurales⁴: La Hulería, Santa Adela			
Población aproximada⁵: 939	Cuerpos de agua⁶: Intermitente: <1%		
Superficie en riesgo de inundación:			
SOTOP⁷: 0%	INEGI⁸: 5%	Por aumento del nivel del mar⁸:	0%
Política del POSTET⁹:			
Aprovechamiento sustentable: 82% Restauración: 18%			

BAL-AMX-04	
	Política ambiental: Aprovechamiento
	Subpolítica: Mixto
	SUPERFICIE
Ha:	1956.1681
Km ² :	19.56
% estatal:	0.08
Lineamiento ecológico:	

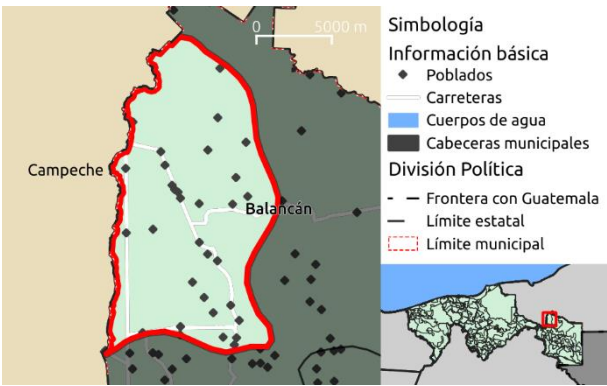
BAL-AMX-04			
<ul style="list-style-type: none"> Fortalecer y consolidar los usos de suelos actuales, en las áreas que no presentan conflictos ambientales. Fomentando el tránsito hacia los usos de mayor aptitud del territorio, promoviendo activamente el cambio de uso de suelo hacia los usos de mayor aptitud en las áreas que presentan conflictos altos y muy altos entre aptitudes. Se planifica de forma integral el territorio y el impulso de las actividades económicas, adoptando criterios de sustentabilidad y adaptación al cambio climático. Se mantiene y restaura la vegetación natural existente en la UGA. 			
Estrategia ecológica:			
EE1, EE2, EE3, EE4, EE5, EE6, EE7, EE8, EE9, EE10, EE14, EE15, EE16, EE17, EE18, EE19, EE20, EE27, EE28, EE29, EE30, EE31, EE32, EE33, EE34, EE35, EE39, EE40, EE42, EE43, EE50, EE51, EG1, EG2, EG3, EG4, EG5, EG6, EG8, EG9, EG10, EG11, EG12, EG13, EG14, EG15, EG16, EG17, EG19, EG18, EG19, EG20			
Criterios de regulación ecológica:			
RA1, RA2, RA4, RA5, RA6, RA7, RA9, RA10, RA11, RA12, RA13, RA14, RA15, RA16, RA17, RA18, RA19, RA20, RP1, RP2, RP3, RP4, RP5, RP7, RP8, RP9, RP11, RP12, RP13, RF1, RF2, RF3, RF5, RF6, RF7, RF9, RF10, RF11, RF12, RF13, RF14, RF15, RF16, RF17, EM1, EM2, EM3, EM4, EM5, EM7, EM8, EM9, EM10, EM11, EM12, EM13, AI1, AI2, AI3, AI4, AI5, AI6, AI7, AI8, AI9, AI10, AI11, AI12, AI13, AI14, AI15, AI16, AT2, AT6, AT7, AT10, AT11, AT12, AT1, AT2, AT3, AT4, AT6, AT13, AT14, AT15, AT16, AT17, AT19, AH1, AH2, AH3, AH4, AH5, AH6, AH7, AH8, AH10, AH12, AH14, VC1, VC2, VC4, VC5, VC6, ER1, ER3, ER4, ER5, PA1, PA2, PA4, PA5, PA6, PA7, PA9, PA10, PA11, PA12, PA13, CA2, CA3, CA5, CA7, CA8, CN3, CN4, CN5, CN6, CN8, CN9, CN10, CN12, CN13, CN14, CN15, CN17, CN18, RS1, RS4, GN2, GN3, GN4, GN5, GN6, GN7, GN8, GN9, GN10, GN11, GN12, GN13, GN14, GN15, GN16, GN17, GN19, GN20, GN21, GN22, GN23, GN24, GN25, GN26, GN27, GN28, GN29, GN30, GN31, GN32, GN33, GN34			
APTITUDES SECTORIALES			
Predominantes:	Compatibles:	Condicionadas:	Incompatibles:
Turismo: 100% Ganadería: 100% Pesca: 100% Silvicultura: 100% Extrac. de materiales: 99% Agricultura: 99% Asent. humanos: 99% Industria: 99%	No aplica	No aplica	No aplica
INFORMACIÓN DESCRIPTIVA			
Tipo de vegetación y usos de suelo¹:			
Pastizal Cultivado: 66% Agricultura de Riego Anual: 15% Urbano Construido: 10% Vegetación Secundaria Arbórea de Selva Mediana Subperennifolia: 4% Agua: 3% Pastizal Inducido: 2% Tular: <1%			

BAL-AMX-04	
Sitios prioritarios de conservación²: Conservación de primates mexicanos Sitios acuáticos epicontinentales	Zonas arqueológicas³: No registradas
Comunidades urbanas⁴: Balancán	
Comunidades rurales⁴: Balancán, Chajol, El Colmenar, El Dorado, La Esperanza	
Población aproximada⁵: 10,227	Cuerpos de agua⁶: Intermitente: <1% Perenne: 3%
Superficie en riesgo de inundación: SOTOP ⁷ : 0% INEGI ⁸ : 11 % Por aumento del nivel del mar ⁸ : 0 %	
Política del POSTET⁹: Consolidación: 45% Aprovechamiento sustentable: 40% Restauración: 16%	

BAL-ASV-01	
	Política ambiental: Aprovechamiento
	Subpolítica: Silvopastoril
	SUPERFICIE Ha: 81061.1237 Km ² : 810.61 % estatal: 3.28
Lineamiento ecológico: <ul style="list-style-type: none"> • Los sistemas de producción agrícola y pecuaria son eficientes, de bajo impacto ambiental y baja huella de carbono, manteniendo los elementos naturales del paisaje e incorporando criterios de sustentabilidad y adaptación al cambio climático. • Se propicia un desarrollo sustentable de las actividades forestales, incorporando el manejo forestal sustentable adecuado a las características propias de los tipos de vegetación, evitando la fragmentación y propiciando la regeneración natural, así como la protección del germoplasma. • Se mantienen los elementos naturales del paisaje. • Mantener y consolidar el turismo en las áreas de aptitud media y alta. • Se aprovecha el espacio para el establecimiento de asentamientos humanos en armonía con las actividades agrícolas, pecuarias, silvícolas asentadas en el territorio. 	
Estrategia ecológica:	

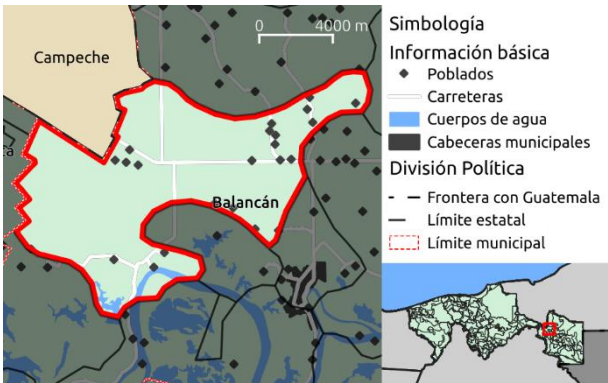
BAL-ASV-01			
EE1, EE2, EE3, EE4, EE5, EE6, EE7, EE8, EE9, EE10, EE11, EE12, EE13, EE14, EE15, EE16, EE17, EE18, EE19, EE20, EE21, EE22, EE23, EE27, EE28, EE29, EE30, EE31, EE32, EE33, EE34, EE35, EE39, EE40, EE41, EE42, EE43, EE44, EE45, EE47, EE50, EE51, EG1, EG2, EG3, EG4, EG5, EG6, EG8, EG9, EG10, EG11, EG12, EG13, EG14, EG15, EG16, EG17, EG18, EG20			
<p align="center">Criterios de regulación ecológica:</p> RA1, RA2, RA3, RA4, RA5, RA6, RA7, RA9, RA10, RA11, RA12, RA13, RA14, RA15, RA16, RA17, RA18, RA19, RA20, RP1, RP2, RP3, RP4, RP5, RP6, RP7, RP8, RP11, RP12, RP13, RF1, RF2, RF3, RF4, RF5, RF6, RF7, RF9, RF10, RF11, RF12, RF13, RF14, RF15, RF16, RF17, EM1, EM2, EM3, EM4, EM5, EM7, EM8, EM9, EM10, EM11, EM12, EM13, AI1, AI2, AI3, AI4, AI5, AI6, AI7, AI8, AI9, AI10, AI11, AI12, AI13, AI14, AI15, AI16, AT1, AT2, AT3, AT4, AT6, AT7, AT10, AT11, AT12, AT14, AT16, AT19, AH1, AH2, AH3, AH4, AH6, AH7, AH8, AH10, AH12, AH14, VC1, VC2, VC4, VC5, VC6, ER1, ER3, ER4, ER5, PA1, PA4, PA5, PA6, PA7, PA11, PA12, PA13, CA2, CA3, CA5, CA7, CA8, CN3, CN4, CN5, CN6, CN8, CN9, CN10, CN11, CN12, CN13, CN14, CN15, CN17, GN4, GN5, GN6, GN7, GN8, GN9, GN10, GN11, GN12, GN13, GN14, GN15, GN16, GN19, GN20, GN21, GN22, GN23, GN24, GN25, GN26, GN27, GN28, GN29, GN30, GN31, GN32, GN33, GN34			
APTITUDES SECTORIALES			
Predominantes: Silvicultura: 100% Ganadería: 97% Agricultura: 94% Turismo: 66% Pesca: 35%	Compatibles: Asent. humanos: 99% Industria: 85% Restauración: 9% Protec. hidrológica: <1%	Condicionadas: No aplica	Incompatibles: Extracción de materiales
INFORMACIÓN DESCRIPTIVA			
<p align="center">Tipo de vegetación y usos de suelo¹:</p> Pastizal Cultivado: 82% Bosque Cultivado: 10% Vegetación Secundaria Arbórea de Selva Mediana Subperennifolia: 4% Vegetación Secundaria Arbórea de Bosque de Encino: 2% Vegetación Secundaria Arbórea de Selva Baja Espinosa Subperennifolia: <1% Urbano Construido: <1% Vegetación Secundaria Arbórea de Selva Alta Perennifolia: <1% Agricultura de Temporal Permanente: <1% Agua: <1% Vegetación Secundaria Arbórea de Selva Baja Perennifolia: <1% Agricultura de Temporal Anual: <1% Tular: <1% Selva Baja Perennifolia: <1% Vegetación Secundaria Arbustiva de Selva Baja Espinosa Subperennifolia: <1% Agricultura de Temporal Semipermanente: <1%			
Sitios prioritarios de conservación²:		Zonas arqueológicas³:	

BAL-ASV-01	
Conservación de primates mexicanos Sitios acuáticos epicontinentales Sitios terrestres	Moral-Reforma
Comunidades urbanas⁴:	
El Triunfo	
Comunidades rurales⁴:	
Acalán, Adolfo López Mateos, Agua Negra, Altamira, Ángeles, Los, Buena Vista, Buenavista, Cuatro Caminos, Cuatro Hermanos, Dos Arbolitos, Dos Estrellas, El Aguacate, El Bajío, El Caoba, El Chaparral, El Chimón, El Cibalito, El Descanso, El Deseo, El Herradero, El Hormiguero, El Limón, El Mango, El Mical, El Naranjito, El Nopalito, El Palomar, El Paraíso, El Pitayo, El Pocito, El Porvenir, El Progreso, El Repudio, El Roblar, El Roble, El Rosarito, El Tintal Grande, El Triunfo, El Tuzo, El Vergel (Los Trescientos), El Zapotal, Esperanza, Estapilla Tercera Ampliación, Fátima, La Aurora, La Camaronera, La Concepción, La Cueva, La Escondida, La Gloria, La Guadalupe, La Herradura, La Huasteca, La Lucha, La Nueva Lucha, La Pava, La Providencia, La Silvita, La Torre, La Unión, La Victoria, Las Carmelitas, Las Palmas, Las Tarimas, Lázaro Cárdenas, Licenciado Gustavo Díaz Ordaz, Licenciado Gustavo Díaz Ordaz 2da. Sección, Los Colorines, Los Parra, Los Pinos, Los Tres Hermanos, Los Venados, Mactún, Mag, Mi Ranchito, Missicab (La Pita), Monte Bello, Monte Líbano, Otatal, Palmira, Pangolar, Pejelagarto 1ra. Sección, Pejelagarto 2da. Sección, Piedra Santa, Plan de Guadalupe, Plan de Guadalupe Sección Kilómetro 21, Presidente Adolfo López Mateos, Pucteal, Rancho Alegre, Reforma, San Antonio, San Cosme, San Francisco, San Gregorio, San Jorge, San José, San José de Palmiras, San Juan del Río, San Juanito, San Manuel, San Nicolás, Santa Ana, Santa Catalina, Santa Cruz, Santa Cruz del Santuario, Santa María, Santa Rosa, Tarimas, Texas (Vidamar), Tres de Mayo, Último Esfuerzo, Veinticuatro de Junio, Veinticuatro de Junio, Vista Alegre, Zacatecas, Zaragoza	
Población aproximada⁵: 11,751	Cuerpos de agua⁶: Intermitente: <1% Perenne: <1%
Superficie en riesgo de inundación:	
SOTOP⁷: 1%	INEGI³: 2%
Política del POSTET⁹:	
Aprovechamiento sustentable: 60% Restauración: 37% Conservación: 2% Consolidación: 1%	
Por aumento del nivel del mar⁸: 0%	

BAL-ASV-02						
 <p>Simbología</p> <p>Información básica</p> <ul style="list-style-type: none"> ◆ Poblados — Carreteras ■ Cuerpos de agua ■ Cabeceras municipales <p>División Política</p> <ul style="list-style-type: none"> - - Frontera con Guatemala — Límite estatal --- Límite municipal 	<p>Política ambiental: Aprovechamiento</p>					
	<p>Subpolítica: Silvopastoril</p>					
	<p>SUPERFICIE</p> <table> <tr> <td>Ha:</td> <td style="text-align: right;">18116.293</td> </tr> <tr> <td>Km²:</td> <td style="text-align: right;">181.16</td> </tr> <tr> <td>% estatal:</td> <td style="text-align: right;">0.73</td> </tr> </table>	Ha:	18116.293	Km ² :	181.16	% estatal:
Ha:	18116.293					
Km ² :	181.16					
% estatal:	0.73					
<p>Lineamiento ecológico:</p> <ul style="list-style-type: none"> • Los sistemas de producción agrícola y pecuaria son eficientes, de bajo impacto ambiental y baja huella de carbono, manteniendo los elementos naturales del paisaje e incorporando criterios de sustentabilidad y adaptación al cambio climático. • Se propicia un desarrollo sustentable de las actividades forestales, incorporando el manejo forestal sustentable adecuado a las características propias de los tipos de vegetación, evitando la fragmentación y propiciando la regeneración natural, así como la protección del germoplasma. • Se mantienen los elementos naturales del paisaje. • Mantener y consolidar el turismo en las áreas de aptitud media y alta. • Se aprovecha el espacio para el establecimiento de asentamientos humanos en armonía con las actividades agrícolas, pecuarias, silvícolas asentadas en el territorio. 						
<p>Estrategia ecológica:</p> <p>EE1, EE2, EE3, EE4, EE5, EE6, EE7, EE8, EE9, EE10, EE11, EE14, EE15, EE16, EE17, EE18, EE19, EE20, EE21, EE22, EE23, EE27, EE28, EE29, EE30, EE31, EE32, EE33, EE34, EE35, EE39, EE40, EE41, EE42, EE43, EE44, EE45, EE47, EE50, EE51, EG1, EG2, EG3, EG4, EG5, EG6, EG8, EG9, EG10, EG11, EG12, EG13, EG14, EG15, EG16, EG17, EG18, EG20</p>						
<p>Criterios de regulación ecológica:</p>						

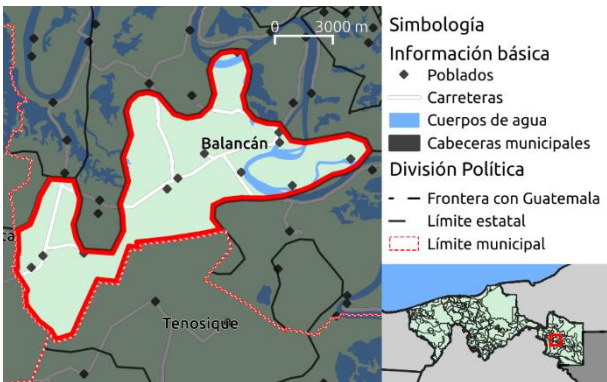
BAL-ASV-02			
RA1, RA2, RA4, RA5, RA6, RA7, RA9, RA10, RA11, RA12, RA13, RA14, RA15, RA16, RA17, RA18, RA19, RA20, RP1, RP2, RP3, RP4, RP5, RP7, RP8, RP11, RP12, RP13, RF1, RF2, RF3, RF5, RF6, RF7, RF9, RF10, RF11, RF12, RF13, RF14, RF15, RF16, RF17, EM1, EM2, EM3, EM4, EM5, EM7, EM8, EM9, EM10, EM11, EM12, EM13, AI1, AI2, AI3, AI4, AI5, AI6, AI7, AI8, AI9, AI10, AI11, AI12, AI13, AI14, AI15, AI16, AT1, AT2, AT3, AT4, AT6, AT7, AT10, AT11, AT12, AT14, AT16, AT19, AH1, AH2, AH3, AH4, AH6, AH7, AH8, AH10, AH12, AH14, VC1, VC2, VC4, VC5, VC6, ER1, ER3, ER4, ER5, PA1, PA4, PA5, PA6, PA7, PA11, PA12, PA13, CA2, CA3, CA5, CA7, CA8, CN3, CN4, CN5, CN6, CN8, CN9, CN10, CN12, CN13, CN14, CN15, CN17, GN4, GN5, GN6, GN7, GN9, GN10, GN11, GN12, GN13, GN14, GN15, GN16, GN19, GN20, GN21, GN22, GN23, GN24, GN25, GN26, GN27, GN28, GN29, GN30, GN31, GN32, GN33, GN34			
APTITUDES SECTORIALES			
Predominantes: Silvicultura: 100% Ganadería: 100% Agricultura: 99% Turismo: 59%	Compatibles: Asent. humanos: 100% Industria: 83% Restauración: 22% Pesca: 17%	Condicionadas: No aplica	Incompatibles: Extracción de materiales
INFORMACIÓN DESCRIPTIVA			
Tipo de vegetación y usos de suelo ¹ :			
Pastizal Cultivado: 83% Vegetación Secundaria Arbórea de Bosque de Encino: 8% Agricultura de Temporal Anual y Permanente: 6% Vegetación Secundaria Arbórea de Selva Mediana Subperennifolia: 2% Vegetación Secundaria Arbustiva de Bosque de Encino: <1% Urbano Construido: <1% Agricultura de Temporal Anual: <1% Bosque Cultivado: <1% Vegetación Secundaria Arbustiva de Selva Mediana Subperennifolia: <1% Agricultura de Riego Anual: <1% Agricultura de Temporal Permanente: <1% Agua: <1%			
Sitios prioritarios de conservación²: Conservación de primates mexicanos Sitios acuáticos epicontinentales		Zonas arqueológicas³: No registradas	
Comunidades urbanas ⁴ :			
No registradas			
Comunidades rurales ⁴ :			
Aguacatal Dos, Águilas del Norte, El Cupimo, El Dollar, El Faisán, El Faustino, El Pato, El Pípila, El Sacrificio, El Sahuayo, Graciela Pintado de Madrazo, José Narciso Roviroso, La Arenita, La Cruz de Belén, La Gloria, La Palma, La Santa Cruz, La Sultana Dos (Caba Hermanos), Los Hermanos Hernández, Los Tres Reyes, Los Triángulos, Miguel Hidalgo Segunda Sección, Miguel Hidalgo y Costilla, Oklahoma I, San Elpidio			

BAL-ASV-02	
(Banco de Grava), San Lazarito, San Manuel, San Miguel, Santa Cruz, Santa María Luisa, Santa Martha, Santa Rita	
Población aproximada ⁵ : 1,794	Cuerpos de agua ⁶ : Intermitente: <1% Perenne: <1%
Superficie en riesgo de inundación:	
SOTOP ⁷ : 0%	INEGI ³ : 22% Por aumento del nivel del mar ⁸ : 0%
Política del POSTET ⁹ :	
Aprovechamiento sustentable: 62%	
Restauración: 38%	

BAL-ASV-03	
	Política ambiental: Aprovechamiento
	Subpolítica: Silvopastoril
	<p>SUPERFICIE</p> <p>Ha: 12733.8763</p> <p>Km²: 127.34</p> <p>% estatal: 0.52</p>
<p>Lineamiento ecológico:</p> <ul style="list-style-type: none"> • Los sistemas de producción agrícola y pecuaria son eficientes, de bajo impacto ambiental y baja huella de carbono, manteniendo los elementos naturales del paisaje e incorporando criterios de sustentabilidad y adaptación al cambio climático. • Se propicia un desarrollo sustentable de las actividades forestales, incorporando el manejo forestal sustentable adecuado a las características propias de los tipos de vegetación, evitando la fragmentación y propiciando la regeneración natural, así como la protección del germoplasma. • Se mantienen los elementos naturales del paisaje. • Mantener y consolidar el turismo en las áreas de aptitud media y alta. • Se aprovecha el espacio para el establecimiento de asentamientos humanos en armonía con las actividades agrícolas, pecuarias, silvícolas asentadas en el territorio. 	
<p>Estrategia ecológica:</p> <p>EE1, EE2, EE3, EE4, EE5, EE6, EE7, EE8, EE9, EE10, EE11, EE14, EE15, EE16, EE17, EE18, EE19, EE20, EE21, EE22, EE23, EE27, EE28, EE29, EE30, EE31, EE32, EE33, EE34, EE35, EE39, EE40, EE41, EE42, EE43, EE44, EE45, EE47, EE50, EE51, EG1, EG2, EG3, EG4, EG5, EG6, EG8, EG9, EG10, EG11, EG12, EG13, EG14, EG15, EG16, EG17, EG18, EG20</p>	
Criterios de regulación ecológica:	

BAL-ASV-03			
RA1, RA2, RA4, RA5, RA6, RA7, RA9, RA10, RA11, RA12, RA13, RA14, RA15, RA16, RA17, RA18, RA19, RA20, RP1, RP2, RP3, RP4, RP5, RP7, RP8, RP11, RP12, RP13, RF1, RF2, RF3, RF5, RF6, RF7, RF9, RF10, RF11, RF12, RF13, RF14, RF15, RF16, RF17, EM1, EM2, EM3, EM4, EM5, EM7, EM8, EM9, EM10, EM11, EM12, EM13, AI1, AI2, AI3, AI4, AI5, AI6, AI7, AI8, AI9, AI10, AI11, AI12, AI13, AI14, AI15, AI16, AT1, AT2, AT3, AT4, AT6, AT7, AT10, AT11, AT12, AT14, AT16, AT19, AH1, AH2, AH3, AH4, AH6, AH7, AH8, AH10, AH12, AH14, VC1, VC2, VC4, VC5, VC6, ER1, ER3, ER4, ER5, PA1, PA4, PA5, PA6, PA7, PA11, PA12, PA13, CA2, CA3, CA5, CA7, CA8, CN3, CN4, CN5, CN6, CN8, CN9, CN10, CN12, CN13, CN14, CN15, CN17, GN4, GN5, GN6, GN7, GN9, GN10, GN11, GN12, GN13, GN14, GN15, GN16, GN19, GN20, GN21, GN22, GN23, GN24, GN25, GN26, GN27, GN28, GN29, GN30, GN31, GN32, GN33, GN34			
APTITUDES SECTORIALES			
Predominantes: Agricultura: 100% Silvicultura: 100% Ganadería: 100% Pesca: 75% Turismo: 72%	Compatibles: Asent. humanos: 100% Industria: 92% Restauración: 11%	Condicionadas: No aplica	Incompatibles: Extracción de materiales
INFORMACIÓN DESCRIPTIVA			
Tipo de vegetación y usos de suelo¹:			
Agricultura de Riego Anual: 79% Pastizal Cultivado: 11% Agricultura de Temporal Anual: 4% Vegetación Secundaria Arbórea de Selva Mediana Subperennifolia: 3% Agua: 2% Vegetación Secundaria Arbórea de Bosque de Encino: 1% Pastizal Inducido: <1% Bosque Cultivado: <1%			
Sitios prioritarios de conservación²: Conservación de primates mexicanos Sitios terrestres		Zonas arqueológicas³: No registradas	
Comunidades urbanas⁴:			
No registradas			
Comunidades rurales⁴:			
El Arenal, El Arrozal, El Cortador, El Laberinto, El Llano, El Luinar, El Silencio, Guajimalpa 2da. Sección, La Lupita, La Pista, Las Mercedes, Mata de la Hoja, Mi Gran Aventura, Nueva Esperanza, Nuevo Xochimilco, Ojo de Agua, Oklahoma, San Antonio, San Francisco, San José Domingo, San Luis, San Manuel, Santa Lucía, Santa Rosa			
Población aproximada⁵: 179		Cuerpos de agua⁶: Intermitente: <1% Perenne: 2%	

BAL-ASV-03			
Superficie en riesgo de inundación:			
SOTOP ⁷ : 2%	INEGI ³ : 3%	Por aumento del nivel del mar ⁸ :	2 %
Política del POSTET ⁹ :			
Aprovechamiento sustentable: 88%			
Restauración: 12%			
Consolidación: <1%			

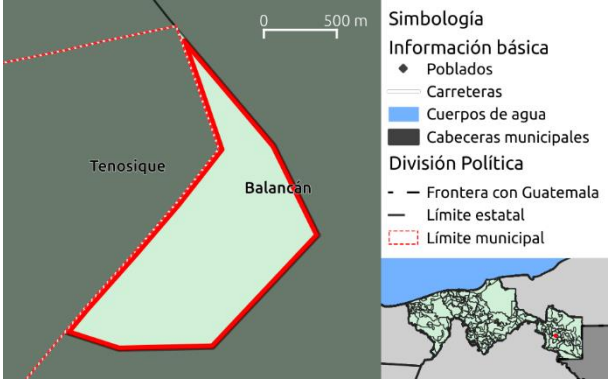
BAL-ASV-04	
 <p>Simbología</p> <p>Información básica</p> <ul style="list-style-type: none"> ◆ Poblados — Carreteras ■ Cuerpos de agua ■ Cabeceras municipales <p>División Política</p> <ul style="list-style-type: none"> - - Frontera con Guatemala — Límite estatal ⋯ Límite municipal 	Política ambiental: Aprovechamiento
	Subpolítica: Silvopastoril
	SUPERFICIE
	Ha: 9485.344 Km ² : 94.85 % estatal: 0.38
Lineamiento ecológico:	
<ul style="list-style-type: none"> • Los sistemas de producción agrícola y pecuaria son eficientes, de bajo impacto ambiental y baja huella de carbono, manteniendo los elementos naturales del paisaje e incorporando criterios de sustentabilidad y adaptación al cambio climático. • Se propicia un desarrollo sustentable de las actividades forestales, incorporando el manejo forestal sustentable adecuado a las características propias de los tipos de vegetación, evitando la fragmentación y propiciando la regeneración natural, así como la protección del germoplasma. • Se mantienen los elementos naturales del paisaje. • Mantener y consolidar el turismo en las áreas de aptitud media y alta. • Se aprovecha el espacio para el establecimiento de asentamientos humanos en armonía con las actividades agrícolas, pecuarias, silvícolas asentadas en el territorio. 	
Estrategia ecológica:	
EE1, EE2, EE3, EE4, EE5, EE6, EE7, EE8, EE9, EE10, EE11, EE12, EE13, EE14, EE15, EE16, EE17, EE18, EE19, EE20, EE21, EE22, EE23, EE27, EE28, EE29, EE30, EE31, EE32, EE33, EE34, EE35, EE39, EE40, EE41, EE42,	

BAL-ASV-04			
EE43, EE44, EE45, EE47, EE50, EE51, EG1, EG2, EG3, EG4, EG5, EG6, EG8, EG9, EG10, EG11, EG12, EG13, EG14, EG15, EG16, EG17, EG18, EG20			
Criterios de regulación ecológica:			
RA1, RA2, RA3, RA4, RA5, RA6, RA7, RA9, RA10, RA11, RA12, RA13, RA14, RA15, RA16, RA17, RA18, RA19, RA20, RP1, RP2, RP3, RP4, RP5, RP6, RP7, RP8, RP11, RP12, RP13, RF1, RF2, RF3, RF4, RF5, RF6, RF7, RF9, RF10, RF11, RF12, RF13, RF14, RF15, RF16, RF17, EM1, EM2, EM3, EM4, EM5, EM7, EM8, EM9, EM10, EM11, EM12, EM13, AI1, AI2, AI3, AI4, AI5, AI6, AI7, AI8, AI9, AI10, AI11, AI12, AI13, AI14, AI15, AI16, AT1, AT2, AT3, AT4, AT6, AT7, AT10, AT11, AT12, AT14, AT16, AT19, AH1, AH2, AH3, AH4, AH6, AH7, AH8, AH10, AH12, AH14, VC1, VC2, VC4, VC5, VC6, ER1, ER3, ER4, ER5, PA1, PA4, PA5, PA6, PA7, PA11, PA12, PA13, CA2, CA3, CA5, CA7, CA8, CN3, CN4, CN5, CN6, CN8, CN9, CN10, CN11, CN12, CN13, CN14, CN15, CN17, GN4, GN5, GN6, GN7, GN8, GN9, GN10, GN11, GN12, GN13, GN14, GN15, GN16, GN19, GN20, GN21, GN22, GN23, GN24, GN25, GN26, GN27, GN28, GN29, GN30, GN31, GN32, GN33, GN34			
APTITUDES SECTORIALES			
Predominantes:	Compatibles:	Condicionadas:	Incompatibles:
Silvicultura: 99% Turismo: 98% Ganadería: 97% Agricultura: 97% Pesca: 96%	Asent. humanos: 99% Industria: 99% Protec. hidrológica: <1%	No aplica	Extracción de materiales
INFORMACIÓN DESCRIPTIVA			
Tipo de vegetación y usos de suelo¹:			
Pastizal Cultivado: 67% Agricultura de Temporal Anual: 17% Agua: 5% Bosque Cultivado: 4% Vegetación Secundaria Arbórea de Selva Baja Espinosa Subperennifolia: 3% Tular: 3% Urbano Construido: <1% Pastizal Inducido: <1% Selva Baja Espinosa Subperennifolia: <1%			
Sitios prioritarios de conservación²:		Zonas arqueológicas³:	
Conservación de primates mexicanos Sitios acuáticos epicontinentales Sitios terrestres		No registradas	
Comunidades urbanas⁴:			
No registradas			
Comunidades rurales⁴:			
Agua Bendita, El Cedro, El Faisán, El Foco, General Luis Felipe Domínguez Suárez, Isla Missicab, Isla Santa Ana, La Poza de la Tortuga, Las Cabañas, Los Mangos, Netzahualcóyotl (Santa Ana), San Juan (Guerrero)			

BAL-ASV-04	
Población aproximada ⁵ : 2,537	Cuerpos de agua ⁶ : Perenne: 5% Intermitente: <1%
Superficie en riesgo de inundación:	
SOTOP ⁷ : 5%	INEGI ⁸ : 5% Por aumento del nivel del mar ⁸ : 0%
Política del POSTET ⁹ :	
Aprovechamiento sustentable: 66%	
Conservación: 28%	
Restauración: 6%	

BAL-ASV-05	
 <p>Simbología</p> <p>Información básica</p> <ul style="list-style-type: none"> ◆ Poblados — Carreteras ■ Cuerpos de agua ■ Cabeceras municipales <p>División Política</p> <ul style="list-style-type: none"> - - Frontera con Guatemala — Límite estatal --- Límite municipal 	Política ambiental: Aprovechamiento
	Subpolítica: Silvopastoril
	<p>SUPERFICIE</p> <p>Ha: 1233.9816</p> <p>Km²: 12.34</p> <p>% estatal: 0.05</p>
<p>Lineamiento ecológico:</p> <ul style="list-style-type: none"> • Los sistemas de producción agrícola y pecuaria son eficientes, de bajo impacto ambiental y baja huella de carbono, manteniendo los elementos naturales del paisaje e incorporando criterios de sustentabilidad y adaptación al cambio climático. • Se propicia un desarrollo sustentable de las actividades forestales, incorporando el manejo forestal sustentable adecuado a las características propias de los tipos de vegetación, evitando la fragmentación y propiciando la regeneración natural, así como la protección del germoplasma. • Se mantienen los elementos naturales del paisaje. • Mantener y consolidar el turismo en las áreas de aptitud media y alta. • Se aprovecha el espacio para el establecimiento de asentamientos humanos en armonía con las actividades agrícolas, pecuarias, silvícolas asentadas en el territorio. 	
<p>Estrategia ecológica:</p> <p>EE1, EE2, EE3, EE4, EE5, EE6, EE7, EE8, EE9, EE10, EE11, EE14, EE15, EE16, EE17, EE18, EE19, EE20, EE27, EE28, EE29, EE30, EE31, EE32, EE33, EE34, EE35, EE39, EE40, EE41, EE42, EE43, EE44, EE45, EE47, EE50,</p>	

BAL-ASV-05			
EE51, EG1, EG2, EG3, EG4, EG5, EG6, EG8, EG9, EG10, EG11, EG12, EG13, EG14, EG15, EG16, EG17, EG18, EG20			
Criterios de regulación ecológica:			
RA1, RA2, RA4, RA5, RA6, RA7, RA9, RA10, RA11, RA12, RA13, RA14, RA15, RA16, RA17, RA18, RA19, RA20, RP1, RP2, RP3, RP4, RP5, RP7, RP8, RP11, RP12, RP13, RF1, RF2, RF3, RF5, RF6, RF7, RF9, RF10, RF11, RF12, RF13, RF14, RF15, RF16, RF17, EM1, EM2, EM3, EM4, EM5, EM7, EM8, EM9, EM10, EM11, EM12, EM13, AI1, AI2, AI3, AI4, AI5, AI6, AI7, AI8, AI9, AI10, AI11, AI12, AI13, AI14, AI15, AI16, AT1, AT2, AT3, AT4, AT6, AT7, AT10, AT11, AT12, AT14, AT16, AT19, AH1, AH2, AH3, AH4, AH6, AH7, AH8, AH10, AH12, AH14, VC1, VC2, VC4, VC5, VC6, ER1, ER3, ER4, ER5, PA1, PA4, PA5, PA6, PA7, PA11, PA12, PA13, CA2, CA3, CA5, CA7, CA8, CN3, CN5, CN6, CN9, CN10, CN13, CN14, GN4, GN5, GN6, GN7, GN9, GN10, GN11, GN12, GN13, GN14, GN15, GN16, GN19, GN20, GN21, GN22, GN23, GN24, GN25, GN26, GN27, GN28, GN29, GN30, GN31, GN32, GN33, GN34			
APTITUDES SECTORIALES			
Predominantes:	Compatibles:	Condicionadas:	Incompatibles:
Silvicultura: 100% Agricultura: 99% Ganadería: 99% Pesca: 99% Turismo: 61%	Industria: 99% Asent. humanos: 99% Protec. hidrológica: <1%	No aplica	Extracción de materiales
INFORMACIÓN DESCRIPTIVA			
Tipo de vegetación y usos de suelo¹:			
Pastizal Cultivado: 100% Vegetación Secundaria Arbórea de Selva Baja Espinosa Subperennifolia: <1%			
Sitios prioritarios de conservación²:		Zonas arqueológicas³:	
Sitios acuáticos epicontinentales		No registradas	
Comunidades urbanas⁴:			
No registradas			
Comunidades rurales⁴:			
La Veleta			
Población aproximada⁵:		Cuerpos de agua⁶:	
0		Intermitente: 1%	
Superficie en riesgo de inundación:			
SOTOP⁷: 0%	INEGI³: 0%	Por aumento del nivel del mar⁸:	0%
Política del POSTET⁹:			
Restauración: 97%		Conservación: 3%	

BAL-ASV-06			
	Política ambiental: Aprovechamiento		
	Subpolítica: Silvopastoril		
	SUPERFICIE Ha: 150.2742 Km ² : 1.5 % estatal: 0.01		
Lineamiento ecológico: <ul style="list-style-type: none"> • Los sistemas de producción agrícola y pecuaria son eficientes, de bajo impacto ambiental y baja huella de carbono, manteniendo los elementos naturales del paisaje e incorporando criterios de sustentabilidad y adaptación al cambio climático. • Se propicia un desarrollo sustentable de las actividades forestales, incorporando el manejo forestal sustentable adecuado a las características propias de los tipos de vegetación, evitando la fragmentación y propiciando la regeneración natural, así como la protección del germoplasma. • Se mantienen los elementos naturales del paisaje. • Mantener y consolidar el turismo en las áreas de aptitud media y alta. • Se aprovecha el espacio para el establecimiento de asentamientos humanos en armonía con las actividades agrícolas, pecuarias, silvícolas asentadas en el territorio. 			
Estrategia ecológica: EE1, EE2, EE3, EE4, EE5, EE6, EE7, EE8, EE9, EE10, EE12, EE14, EE15, EE16, EE17, EE18, EE19, EE20, EE27, EE28, EE29, EE30, EE31, EE32, EE33, EE34, EE35, EE39, EE40, EE41, EE42, EE43, EE50, EE51, EG1, EG2, EG3, EG4, EG5, EG6, EG8, EG9, EG10, EG11, EG12, EG13, EG14, EG15, EG16, EG17, EG18, EG20			
Criterios de regulación ecológica: RA1, RA2, RA4, RA5, RA6, RA7, RA9, RA10, RA11, RA12, RA14, RA15, RA16, RA17, RA18, RA19, RP1, RP2, RP3, RP4, RP5, RP7, RP8, RP11, RP12, RP13, RF1, RF2, RF3, RF6, RF7, RF9, RF10, RF11, RF12, RF13, RF14, RF15, RF16, RF17, EM1, EM2, EM4, EM5, EM7, EM8, EM10, EM11, EM12, EM13, AI1, AI2, AI3, AI4, AI5, AI6, AI7, AI8, AI9, AI10, AI11, AI12, AI13, AI14, AI15, AI16, AT1, AT3, AT4, AT7, AT10, AT11, AT12, AT14, AT16, AT19, AH1, AH2, AH3, AH4, AH6, AH7, AH8, AH10, AH12, AH14, VC1, VC2, VC4, VC5, VC6, ER1, ER3, ER4, ER5, PA1, PA4, PA5, PA6, PA7, PA11, PA12, CN5, CN6, CN9, CN13, CN14, GN4, GN5, GN6, GN7, GN8, GN9, GN10, GN11, GN12, GN13, GN14, GN15, GN16, GN19, GN20, GN21, GN22, GN23, GN24, GN25, GN26, GN27, GN28, GN29, GN30, GN31, GN32, GN33, GN34			
APTITUDES SECTORIALES			
Predominantes:	Compatibles:	Condicionadas:	Incompatibles:

BAL-ASV-06			
Turismo: 100% Agricultura: 100% Pesca: 100% Silvicultura: 100% Ganadería: 100%	Industria: 100% Asentamientos humanos: 100%	No aplica	Extracción de materiales
INFORMACIÓN DESCRIPTIVA			
Tipo de vegetación y usos de suelo ¹ :			
Pastizal Cultivado: 100%			
Sitios prioritarios de conservación ² :		Zonas arqueológicas ³ :	
Conservación de primates mexicanos Sitios acuáticos epicontinentales		No registradas	
Comunidades urbanas ⁴ :			
No registradas			
Comunidades rurales ⁴ :			
No registradas			
Población aproximada ⁵ :		Cuerpos de agua ⁶ :	
0		No registrados	
Superficie en riesgo de inundación:			
SOTOP ⁷ : 8%	INEGI ³ : 28%	Por aumento del nivel del mar ⁸ :	0%
Política del POSTET ⁹ :			
Restauración: 76% Conservación: 24%			

BAL-CON-01	
	Política ambiental: Conservación
	Subpolítica: No aplica.
	SUPERFICIE Ha: 9574.2174 Km ² : 95.74 % estatal: 0.39
Lineamiento ecológico: <ul style="list-style-type: none"> • Conservar en buenas condiciones las hectáreas de selvas primarias y secundarias que existen en la UGA, favoreciendo e incrementando la prestación de servicios ambientales, captura de carbono, así como la conservación de la biodiversidad. • Conservar y/o restaurar los ecosistemas de humedal y todos los ecosistemas hídricos para garantizar la integridad y los servicios ecológicos que cumplen. Así como garantizar y preservar 	

BAL-CON-01			
<p>sus procesos ecológicos garantizando la conservación de las especies de flora y fauna especialmente las endémicas y protegidas por la NOM-059-SEMARNAT-2001.</p> <ul style="list-style-type: none"> • Propiciar un desarrollo equilibrado y sustentable en las actividades de acuicultura y pesca garantizando la conservación y la integralidad de los ecosistemas donde se desarrollen dichas actividades. • Desarrollar actividades de turismo sustentable garantizando la integralidad de los ecosistemas naturales. Promoviendo las actividades de desarrollo de turismo alternativo, garantizando la preservación de las especies de flora y fauna, especialmente endémicas o protegidas por la NOM-059-SEMARNAT-2001. • Promover el cambio de uso de suelo de las áreas que fueron deforestadas o alteradas en su estructura a actividades forestales incorporando criterios de sustentabilidad. • Mantener los asentamientos humanos en sus zonas sin incrementar sus hectáreas en la UGA. 			
Estrategia ecológica:			
EE2, EE4, EE5, EE6, EE7, EE8, EE9, EE10, EE11, EE12, EE13, EE14, EE21, EE22, EE23, EE24, EE25, EE26, EE27, EE28, EE32, EE33, EE34, EE35, EE36, EE37, EE38, EE39, EE40, EE41, EE42, EE44, EE45, EE46, EE47, EE48, EG1, EG2, EG3, EG4, EG5, EG6, EG7, EG8, EG10, EG11, EG12, EG13, EG14, EG15, EG16, EG17, EG18, EG19, EG20			
Criterios de regulación ecológica:			
RA4, RA5, RA8, RA11, RA12, RA14, RA17, RA18, RA19, RA20, RP2, RP4, RP6, RP10, RF1, RF2, RF3, RF4, RF5, RF6, RF7, RF8, RF9, RF10, RF11, RF12, RF13, RF14, RF15, RF16, RF17, EM3, EM7, AT1, AT2, AT3, AT4, AT5, AT6, AT7, AT8, AT9, AT10, AT11, AT12, AT13, AT14, AT15, AT16, AT17, AT18, AT19, AH1, AH5, AH6, AH9, AH10, VC1, VC2, VC3, VC4, VC5, VC6, ER1, ER2, ER3, ER4, ER5, PA2, PA3, PA4, PA5, PA6, PA7, PA8, PA9, PA10, PA11, PA12, CA2, CA3, CA4, CA5, CA6, CA7, CA8, CN1, CN2, CN3, CN4, CN5, CN6, CN7, CN8, CN9, CN19, CN11, CN1, CN13, CN14, CN15, CN16, CN17, CN18, CN19, CN20, CN21, RS2, RS3, RS4, RS5, RS7, GN2, GN3, GN4, GN5, GN6, GN7, GN8, GN9, GN10, GN11, GN12, GN13, GN14, GN15, GN16, GN17, GN18, GN20, GN21, GN22, GN23, GN24, GN25, GN26, GN27, GN28, GN29, GN30, GN31, GN32, GN33, GN34			
APTITUDES SECTORIALES			
Predominantes:	Compatibles:	Condicionadas:	Incompatibles:
Conservación: 99%	Turismo: 100% Pesca: 86% Restauración: <1%	Silvicultura: 90%	Agricultura Ganadería Industria Asentamientos humanos Extracción de materiales
INFORMACIÓN DESCRIPTIVA			
Tipo de vegetación y usos de suelo ¹ :			

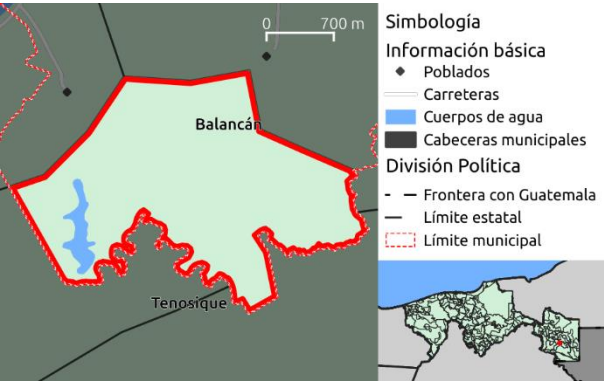
BAL-CON-01	
Pastizal Cultivado: 54% Agua: 13% Agricultura de Temporal Anual: 11% Tular: 8% Selva Baja Espinosa Subperennifolia: 8% Vegetación Secundaria Arbórea de Selva Baja Espinosa Subperennifolia: 3% Vegetación Secundaria Arbórea de Selva Mediana Subperennifolia: 1% Pastizal Inducido: 1% Bosque Cultivado: <1% Urbano Construido: <1%	
Sitios prioritarios de conservación²: Conservación de primates mexicanos Sitios acuáticos epicontinentales Sitios terrestres	Zonas arqueológicas³: No registradas
Comunidades urbanas⁴: No registradas	
Comunidades rurales⁴: Bajo Netzahualcoyotl, Buenavista, Cancún, Chancabal, El Porvenir, El Sacrificio, La Herradura, Laguna Colorada, Missicab, Pajonal	
Población aproximada⁵: 545	Cuerpos de agua⁶: Perenne: 14% Intermitente: 1%
Superficie en riesgo de inundación: SOTOP ⁷ : 17% INEGI ³ : 14% Por aumento del nivel del mar ⁸ : 1%	
Política del POSTET⁹: Aprovechamiento sustentable: 45% Conservación: 35% Restauración: 20	

BAL-CON-02	
	Política ambiental: Conservación
	Subpolítica: No aplica.
	SUPERFICIE Ha: 2552.1084 Km ² : 25.52


BAL-CON-02			
			% estatal: 0.1
Lineamiento ecológico:			
<ul style="list-style-type: none"> • Conservar en buenas condiciones las hectáreas de selvas primarias y secundarias que existen en la UGA, favoreciendo e incrementando la prestación de servicios ambientales, captura de carbono, así como la conservación de la biodiversidad. • Conservar y/o restaurar los ecosistemas de humedal y todos los ecosistemas hídricos para garantizar la integralidad y los servicios ecológicos que cumplen. Así como garantizar y preservar sus procesos ecológicos garantizando la conservación de las especies de flora y fauna especialmente las endémicas y protegidas por la NOM-059-SEMARNAT-2001. • Propiciar un desarrollo equilibrado y sustentable en las actividades de acuicultura y pesca garantizando la conservación y la integralidad de los ecosistemas donde se desarrollen dichas actividades. • Desarrollar actividades de turismo sustentable garantizando la integralidad de los ecosistemas naturales. Promoviendo las actividades de desarrollo de turismo alternativo, garantizando la preservación de las especies de flora y fauna, especialmente endémicas o protegidas por la NOM-059-SEMARNAT-2001. • Promover el cambio de uso de suelo de las áreas que fueron deforestadas o alteradas en su estructura a actividades forestales incorporando criterios de sustentabilidad. • Mantener los asentamientos humanos en sus zonas sin incrementar sus hectáreas en la UGA. 			
Estrategia ecológica:			
EE2, EE4, EE5, EE6, EE7, EE8, EE9, EE10, EE11, EE12, EE13, EE14, EE21, EE22, EE23, EE24, EE25, EE26, EE27, EE28, EE32, EE33, EE34, EE35, EE36, EE37, EE38, EE39, EE40, EE41, EE42, EE44, EE45, EE46, EE47, EE48, EG1, EG2, EG3, EG4, EG5, EG6, EG7, EG8, EG10, EG11, EG12, EG13, EG14, EG15, EG16, EG17, EG18, EG19, EG20			
Criterios de regulación ecológica:			
RA4, RA5, RA8, RA11, RA12, RA14, RA17, RA18, RA19, RA20, RP2, RP4, RP6, RP10, RF1, RF2, RF3, RF4, RF5, RF6, RF7, RF8, RF9, RF10, RF11, RF12, RF13, RF14, RF15, RF16, RF17, EM3, EM7, AT1, AT2, AT3, AT4, AT5, AT6, AT7, AT8, AT9, AT10, AT11, AT12, AT13, AT14, AT15, AT16, AT17, AT18, AT19, AH1, AH5, AH6, AH9, AH10, VC1, VC2, VC3, VC4, VC5, VC6, ER1, ER2, ER3, ER4, ER5, PA2, PA3, PA4, PA5, PA6, PA7, PA8, PA9, PA10, PA11, PA12, CA2, CA3, CA4, CA5, CA6, CA7, CA8, CN1, CN2, CN3, CN4, CN5, CN6, CN7, CN8, CN9, CN19, CN11, CN1, CN13, CN14, CN15, CN16, CN17, CN18, CN19, CN20, CN21, RS2, RS3, RS4, RS5, RS7, GN2, GN3, GN4, GN5, GN6, GN7, GN8, GN9, GN10, GN11, GN12, GN13, GN14, GN15, GN16, GN17, GN18, GN20, GN21, GN22, GN23, GN24, GN25, GN26, GN27, GN28, GN29, GN30, GN31, GN32, GN33, GN34			
APTITUDES SECTORIALES			
Predominantes: Conservación: 78%	Compatibles: Pesca: 56% Turismo: 32% Protec. hidrológica: 19% Restauración: 3%	Condicionadas: Silvicultura: 60%	Incompatibles: Agricultura Ganadería Industria Asentamientos humanos Extracción de materiales

BAL-CON-02	
INFORMACIÓN DESCRIPTIVA	
Tipo de vegetación y usos de suelo ¹ :	
Pastizal Cultivado: 27% Tular: 25% Pastizal Inducido: 23% Vegetación Secundaria Arbórea de Selva Mediana Subperennifolia: 15% Agua: 11% Vegetación Secundaria Arbustiva de Selva Mediana Subperennifolia: <1%	
Sitios prioritarios de conservación²: Conservación de primates mexicanos Sitios acuáticos epicontinentales Sitios terrestres	Zonas arqueológicas³: No registradas
Comunidades urbanas⁴: No registradas	
Comunidades rurales⁴: Isla Sebastopol, Tierra Blanca	
Población aproximada⁵: 165	Cuerpos de agua⁶: Intermitente: 21% Perenne: 8%
Superficie en riesgo de inundación: SOTOP⁷: 4% INEGI³: 28% Por aumento del nivel del mar⁸: 6%	
Política del POSTET⁹: Restauración: 98% Aprovechamiento sustentable: <1% Conservación: <1%	

BAL-CON-03	
	Política ambiental: Conservación
	Subpolítica: No aplica.
	SUPERFICIE Ha: 528.4433

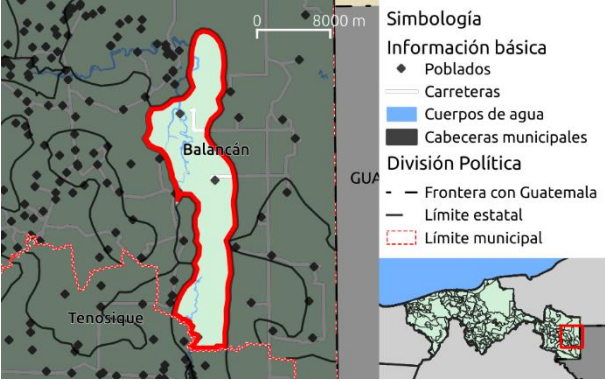
BAL-CON-03	
 <p>Simbología</p> <p>Información básica</p> <ul style="list-style-type: none"> ◆ Poblados — Carreteras ■ Cuerpos de agua ■ Cabeceras municipales <p>División Política</p> <ul style="list-style-type: none"> - - Frontera con Guatemala — Límite estatal --- Límite municipal 	<p>Km²: 5.28</p> <p>% estatal: 0.02</p>
Lineamiento ecológico:	
<ul style="list-style-type: none"> • Conservar en buenas condiciones las hectáreas de selvas primarias y secundarias que existen en la UGA, favoreciendo e incrementando la prestación de servicios ambientales, captura de carbono, así como la conservación de la biodiversidad. • Conservar y/o restaurar los ecosistemas de humedal y todos los ecosistemas hídricos para garantizar la integridad y los servicios ecológicos que cumplen. Así como garantizar y preservar sus procesos ecológicos garantizando la conservación de las especies de flora y fauna especialmente las endémicas y protegidas por la NOM-059-SEMARNAT-2001. • Propiciar un desarrollo equilibrado y sustentable en las actividades de acuicultura y pesca garantizando la conservación y la integridad de los ecosistemas donde se desarrollen dichas actividades. • Desarrollar actividades de turismo sustentable garantizando la integridad de los ecosistemas naturales. Promoviendo las actividades de desarrollo de turismo alternativo, garantizando la preservación de las especies de flora y fauna, especialmente endémicas o protegidas por la NOM-059-SEMARNAT-2001. • Promover el cambio de uso de suelo de las áreas que fueron deforestadas o alteradas en su estructura a actividades forestales incorporando criterios de sustentabilidad. • Mantener los asentamientos humanos en sus zonas sin incrementar sus hectáreas en la UGA. 	
Estrategia ecológica:	
EE2, EE4, EE5, EE6, EE7, EE8, EE9, EE10, EE11, EE12, EE13, EE14, EE21, EE22, EE23, EE24, EE25, EE26, EE27, EE28, EE32, EE33, EE34, EE35, EE36, EE37, EE38, EE39, EE40, EE41, EE42, EE44, EE45, EE46, EE47, EE48, EG1, EG2, EG3, EG4, EG5, EG6, EG7, EG8, EG10, EG11, EG12, EG13, EG14, EG15, EG16, EG17, EG18, EG19, EG20	
Criterios de regulación ecológica:	
RA4, RA5, RA8, RA11, RA12, RA14, RA17, RA18, RA19, RA20, RP2, RP4, RP6, RP10, RF1, RF2, RF3, RF4, RF5, RF6, RF7, RF8, RF9, RF10, RF11, RF12, RF13, RF14, RF15, RF16, RF17, EM3, EM7, AT1, AT2, AT3, AT4, AT5, AT6, AT7, AT8, AT9, AT10, AT11, AT12, AT13, AT14, AT15, AT16, AT17, AT18, AT19, AH1, AH5, AH6, AH9, AH10, VC1, VC2, VC3, VC4, VC5, VC6, ER1, ER2, ER3, ER4, ER5, PA2, PA3, PA4, PA5, PA6, PA7, PA8, PA9, PA10, PA11, PA12, CA2, CA3, CA4, CA5, CA6, CA7, CA8, CN1, CN2, CN3, CN4, CN5, CN6, CN7, CN8, CN9, CN19, CN11, CN1, CN13, CN14, CN15, CN16, CN17, CN18, CN19, CN20, CN21, RS2, RS3, RS4, RS5, RS7, GN2, GN3, GN4, GN5, GN6, GN7, GN8, GN9, GN10, GN11, GN12, GN13, GN14, GN15,	

BAL-CON-03			
GN16, GN17, GN18, GN20, GN21, GN22, GN23, GN24, GN25, GN26, GN27, GN28, GN29, GN30, GN31, GN32, GN33, GN34			
APTITUDES SECTORIALES			
Predominantes: Conservación: 91%	Compatibles: Turismo: 100% Pesca: 100%	Condicionadas: Silvicultura: 100%	Incompatibles: Agricultura Ganadería Industria Asentamientos humanos Extracción de materiales
INFORMACIÓN DESCRIPTIVA			
Tipo de vegetación y usos de suelo ¹ :			
Pastizal Cultivado: 61% Selva Baja Perennifolia: 39%			
Sitios prioritarios de conservación²: Conservación de primates mexicanos		Zonas arqueológicas³: No registradas	
Comunidades urbanas⁴: No registradas			
Comunidades rurales⁴: No registradas			
Población aproximada⁵: 0		Cuerpos de agua⁶: Intermitente: 1% Perenne: 7%	
Superficie en riesgo de inundación: SOTOP ⁷ : 0% INEGI ³ : 6% Por aumento del nivel del mar ⁸ : 0%			
Política del POSTET⁹: Restauración: 100%			

BAL-CON-04	
 <p> Simbología Información básica • Poblados — Carreteras ■ Cuerpos de agua ■ Cabeceras municipales División Política - - Frontera con Guatemala — Límite estatal - - Límite municipal </p>	Política ambiental: Conservación
	Subpolítica: No aplica.
	SUPERFICIE Ha: 375.4988

BAL-CON-04			
		Km ² :	3.75
		% estatal:	0.02
Lineamiento ecológico:			
<ul style="list-style-type: none"> • Conservar en buenas condiciones las hectáreas de selvas primarias y secundarias que existen en la UGA, favoreciendo e incrementando la prestación de servicios ambientales, captura de carbono, así como la conservación de la biodiversidad. • Conservar y/o restaurar los ecosistemas de humedal y todos los ecosistemas hídricos para garantizar la integralidad y los servicios ecológicos que cumplen. Así como garantizar y preservar sus procesos ecológicos garantizando la conservación de las especies de flora y fauna especialmente las endémicas y protegidas por la NOM-059-SEMARNAT-2001. • Propiciar un desarrollo equilibrado y sustentable en las actividades de acuacultura y pesca garantizando la conservación y la integralidad de los ecosistemas donde se desarrollen dichas actividades. • Desarrollar actividades de turismo sustentable garantizando la integralidad de los ecosistemas naturales. Promoviendo las actividades de desarrollo de turismo alternativo, garantizando la preservación de las especies de flora y fauna, especialmente endémicas o protegidas por la NOM-059-SEMARNAT-2001. • Promover el cambio de uso de suelo de las áreas que fueron deforestadas o alteradas en su estructura a actividades forestales incorporando criterios de sustentabilidad. • Mantener los asentamientos humanos en sus zonas sin incrementar sus hectáreas en la UGA. 			
Estrategia ecológica:			
EE2, EE4, EE5, EE6, EE7, EE8, EE9, EE10, EE11, EE12, EE13, EE14, EE21, EE22, EE23, EE24, EE25, EE26, EE27, EE28, EE32, EE33, EE34, EE35, EE36, EE37, EE38, EE39, EE40, EE41, EE42, EE44, EE45, EE46, EE47, EE48, EG1, EG2, EG3, EG4, EG5, EG6, EG7, EG8, EG10, EG11, EG12, EG13, EG14, EG15, EG16, EG17, EG18, EG19, EG20			
Criterios de regulación ecológica:			
RA4, RA5, RA8, RA11, RA12, RA14, RA17, RA18, RA19, RA20, RP2, RP4, RP6, RP10, RF1, RF2, RF3, RF4, RF5, RF6, RF7, RF8, RF9, RF10, RF11, RF12, RF13, RF14, RF15, RF16, RF17, EM3, EM7, AT1, AT2, AT3, AT4, AT5, AT6, AT7, AT8, AT9, AT10, AT11, AT12, AT13, AT14, AT15, AT16, AT17, AT18, AT19, AH1, AH5, AH6, AH9, AH10, VC1, VC2, VC3, VC4, VC5, VC6, ER1, ER2, ER3, ER4, ER5, PA2, PA3, PA4, PA5, PA6, PA7, PA8, PA9, PA10, PA11, PA12, CA2, CA3, CA4, CA5, CA6, CA7, CA8, CN1, CN2, CN3, CN4, CN5, CN6, CN7, CN8, CN9, CN19, CN11, CN1, CN13, CN14, CN15, CN16, CN17, CN18, CN19, CN20, CN21, RS2, RS3, RS4, RS5, RS7, GN2, GN3, GN4, GN5, GN6, GN7, GN8, GN9, GN10, GN11, GN12, GN13, GN14, GN15, GN16, GN17, GN18, GN20, GN21, GN22, GN23, GN24, GN25, GN26, GN27, GN28, GN29, GN30, GN31, GN32, GN33, GN34			
APTITUDES SECTORIALES			
Predominantes:	Compatibles:	Condicionadas:	Incompatibles:
Conservación: 98%	Turismo: 2% Pesca: 2%	Silvicultura: 41%	Agricultura Ganadería Industria Asentamientos

BAL-CON-04			
			humanos Extracción de materiales
INFORMACIÓN DESCRIPTIVA			
Tipo de vegetación y usos de suelo ¹ :			
Pastizal Cultivado: 51%			
Vegetación Secundaria Arbórea de Selva Baja Espinosa Subperennifolia: 28%			
Tular: 19%			
Agricultura de Temporal Permanente: <1%			
Sitios prioritarios de conservación ² :		Zonas arqueológicas ³ :	
Conservación de primates mexicanos		No registradas	
Comunidades urbanas ⁴ :			
No registradas			
Comunidades rurales ⁴ :			
No registradas			
Población aproximada ⁵ :		Cuerpos de agua ⁶ :	
0		Intermitente: 1%	
Superficie en riesgo de inundación:			
SOTOP ⁷ : 2%		INEGI ⁸ : 9%	
		Por aumento del nivel del mar ⁸ : 20%	
Política del POSTET ⁹ :			
Restauración: 55%			
Aprovechamiento sustentable: 45%			

BAL-CPR-01			
	Política ambiental: Conservación		
	Subpolítica: Prioritaria de conservación		
	SUPERFICIE		
	Ha:	18716.2523	
	Km ² :	187.16	
	% estatal:	0.76	
Lineamiento ecológico:			
<ul style="list-style-type: none"> • Promover activamente el cambio de uso de suelo hacia áreas de acahuales, humedales, selvas, manglares. • Modificar el uso agrícola, pecuario e industrial al forestal con provisión de bienes y servicios ambientales incorporando criterios de sustentabilidad y adaptación al cambio climático. • Mantener y/o recuperar las áreas de manglar en la UGA. • Se incentiva el ecoturismo, aprovechando la riqueza natural de la UGA, respetando la integridad ecológica de la UGA. • A futuro se establecen como áreas voluntarias de conservación y/o áreas naturales de carácter estatal. 			
Estrategia ecológica:			
EE2, EE4, EE5, EE6, EE7, EE8, EE9, EE10, EE11, EE12, EE13, EE14, EE21, EE22, EE23, EE24, EE25, EE26, EE27, EE28, EE32, EE33, EE34, EE35, EE36, EE37, EE38, EE39, EE40, EE41, EE42, EE44, EE45, EE46, EE47, EE48, EG1, EG2, EG3, EG4, EG5, EG6, EG7, EG8, EG10, EG11, EG12, EG13, EG14, EG15, EG16, EG17, EG18, EG19, EG20			
Criterios de regulación ecológica:			
RA4, RA5, RA8, RA11, RA12, RA14, RA17, RA18, RA19, RA20, RP2, RP4, RP6, RP10, RF1, RF2, RF3, RF4, RF5, RF6, RF7, RF8, RF9, RF10, RF11, RF12, RF13, RF14, RF15, RF16, RF17, EM3, EM7, AT1, AT2, AT3, AT4, AT5, AT6, AT7, AT8, AT9, AT10, AT11, AT12, AT13, AT14, AT15, AT16, AT17, AT18, AT19, AH1, AH5, AH6, AH9, AH10, VC1, VC2, VC3, VC4, VC5, VC6, ER1, ER2, ER3, ER4, ER5, PA2, PA3, PA4, PA5, PA6, PA7, PA8, PA9, PA10, PA11, PA12, PC1, PC32, PC3, PC4, PC5, PC6, PC7, PC8, PC9, PC19, PC11, CA2, CA3, CA4, CA5, CA6, CA7, CA8, CN1, CN2, CN3, CN4, CN5, CN6, CN7, CN8, CN9, CN19, CN11, CN1, CN13, CN14, CN15, CN16, CN17, CN18, CN19, CN20, CN21, RS2, RS3, RS4, RS5, RS7, GN2, GN3, GN4, GN5, GN6, GN7, GN8, GN9, GN10, GN11, GN12, GN13, GN14, GN15, GN16, GN17, GN18, GN20, GN21, GN22, GN23, GN24, GN25, GN26, GN27, GN28, GN29, GN30, GN31, GN32, GN33, GN34			
APTITUDES SECTORIALES			
Predominantes:	Compatibles:	Condicionadas:	Incompatibles:
Conservación 68%	Pesca: 65% Turismo: 51%	Silvicultura: 38%	Agricultura Ganadería Industria

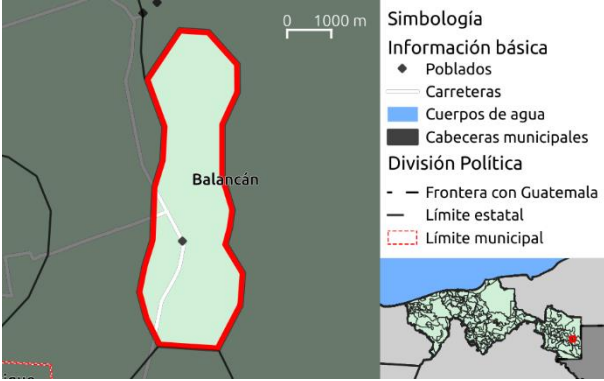
BAL-CPR-01			
	Protec. hidrológica: 27% Restauración: 5%		Asentamientos humanos Extracción de materiales
INFORMACIÓN DESCRIPTIVA			
Tipo de vegetación y usos de suelo ¹ :			
Pastizal Cultivado: 44% Tular: 25% Selva Baja Espinosa Subperennifolia: 18% Vegetación Secundaria Arbórea de Selva Mediana Subperennifolia: 5% Agua: 5% Vegetación Secundaria Arbórea de Selva Baja Espinosa Subperennifolia: 1% Vegetación Secundaria Arbórea de Selva Alta Perennifolia: 1% Bosque Cultivado: <1% Agricultura de Temporal Anual: <1% Urbano Construido: <1%			
Sitios prioritarios de conservación ² :		Zonas arqueológicas ³ :	
Conservación de primates mexicanos Sitios acuáticos epicontinentales Sitios terrestres		No registradas	
Comunidades urbanas ⁴ :			
No registradas			
Comunidades rurales ⁴ :			
El Chorro (El Capulín), Isla del Carmen, La Revancha, Miguel Hidalgo Sacaolas, Pan Duro			
Población aproximada ⁵ :		Cuerpos de agua ⁶ :	
775		Intermitente: <1% Perenne: 4%	
Superficie en riesgo de inundación:			
SOTOP ⁷ : 16%	INEGI ³ : 24%	Por aumento del nivel del mar ⁸ :	0%
Política del POSTET ⁹ :			
Restauración: 100% Consolidación: <1%			

BAL-PHI-01			
	Política ambiental: Protección		
	Subpolítica: Protección hidrológica		
	SUPERFICIE		
	Ha:	9323.2726	
	Km ² :	93.23	
	% estatal:	0.38	
Lineamiento ecológico:			
<ul style="list-style-type: none"> • Propiciar un desarrollo equilibrado y sustentable en las actividades de acuacultura y pesca garantizando la conservación y la integralidad de los ecosistemas donde se desarrollen dichas actividades. • Desarrollar actividades ecoturísticas acorde a la aptitud del territorio incorporando criterios de sustentabilidad y respetando la integridad ecológica de los ecosistemas. • Las actividades productivas se realizan acorde a la disponibilidad de los recursos naturales sin sobrepasar su capacidad de carga. • Se establecen las medidas para la protección de las comunidades en riesgo de inundaciones. • Se conserva la vegetación natural de la UGA. 			
Estrategia ecológica:			
EE1, EE2, EE4, EE5, EE6, EE7, EE8, EE9, EE10, EE11, EE12, EE13, EE14, EE21, EE22, EE23, EE24, EE25, EE26, EE27, EE28, EE32, EE33, EE34, EE35, EE36, EE37, EE38, EE39, EE40, EE41, EE42, EE44, EE45, EE46, EE47, EE48, EG1, EG2, EG3, EG4, EG5, EG6, EG7, EG8, EG10, EG11, EG12, EG13, EG14, EG15, EG16, EG17, EG18, EG19, EG20			
Criterios de regulación ecológica:			
RA4, RA5, RA8, RA11, RA12, RA14, RA17, RA18, RA19, RA20, RP2, RP4, RP6, RP10, RF1, RF2, RF3, RF4, RF5, RF6, RF7, RF8, RF9, RF10, RF11, RF12, RF13, RF14, RF15, RF16, RF17, EM3, EM7, AT1, AT2, AT3, AT4, AT5, AT6, AT7, AT8, AT9, AT10, AT11, AT12, AT13, AT14, AT15, AT16, AT17, AT18, AT19, AH1, AH5, AH6, AH9, AH10, VC1, VC2, VC3, VC4, VC5, VC6, ER1, ER2, ER3, ER4, ER5, PA2, PA3, PA4, PA5, PA6, PA7, PA8, PA9, PA10, PA11, PA12, CA2, CA3, CA4, CA5, CA6, CA7, CA8, CN1, CN2, CN3, CN4, CN5, CN6, CN7, CN8, CN9, CN19, CN11, CN1, CN13, CN14, CN15, CN16, CN17, CN18, CN19, CN20, CN21, RS2, RS3, RS4, RS5, RS7, GN2, GN3, GN4, GN5, GN6, GN7, GN8, GN9, GN10, GN11, GN12, GN13, GN14, GN15, GN16, GN17, GN18, GN20, GN21, GN22, GN23, GN24, GN25, GN26, GN27, GN28, GN29, GN30, GN31, GN32, GN33, GN34			
APTITUDES SECTORIALES			
Predominantes:	Compatibles:	Condicionadas:	Incompatibles:

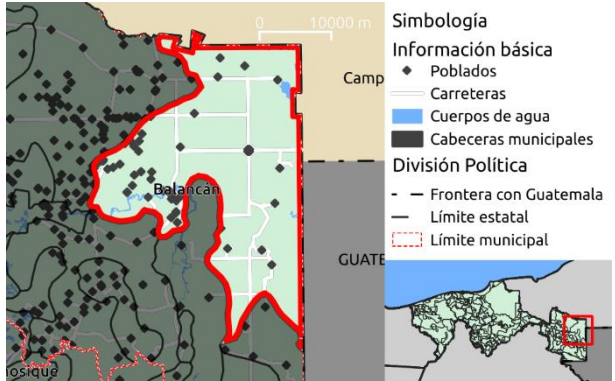
BAL-PHI-01			
Pesca: 100%	Silvicultura: 80%	Industria: 74%	Extracción de materiales
Turismo: 95%	Agricultura: 74%	Asentamientos humanos: 74%	
Conservación: 45%	Ganadería: 74%		
	Protec. hidrológica: 40%		
	Restauración: 4%		
INFORMACIÓN DESCRIPTIVA			
Tipo de vegetación y usos de suelo ¹ :			
Agricultura de Temporal Anual: 35%			
Pastizal Cultivado: 26%			
Agua: 17%			
Tular: 9%			
Vegetación Secundaria Arbórea de Selva Mediana Subperennifolia: 4%			
Pastizal Inducido: 4%			
Vegetación Secundaria Arbórea de Selva Baja Espinosa Subperennifolia: 4%			
Urbano Construido: <1%			
Agricultura de Temporal Permanente: <1%			
Selva Baja Espinosa Subperennifolia: <1%			
Sin Vegetación Aparente: <1%			
Sitios prioritarios de conservación ² :		Zonas arqueológicas ³ :	
Conservación de primates mexicanos		No registradas	
Sitios acuáticos epicontinentales			
Sitios terrestres			
Comunidades urbanas ⁴ :			
Balancán			
Comunidades rurales ⁴ :			
Alianza Balancán, Centro Usumacinta, Chacabita, El Nido, El Yomel, El Zapote, Isla Conja, Jahuactal, Jerusalém - Belén, Leona Vicario, Pantoja, San José del Río, Soledad, Vicente Guerrero, Vicente Guerrero Sección Cuba			
Población aproximada ⁵ :		Cuerpos de agua ⁶ :	
4,835		Intermitente: 1%	
		Perenne: 19%	
Superficie en riesgo de inundación:			
SOTOP ⁷ : 32%	INEGI ³ : 21%	Por aumento del nivel del mar ⁸ :	15%
Política del POSTET ⁹ :			
Restauración: 87%			
Aprovechamiento sustentable: 10%			
Consolidación: 3%			

BAL-PHI-02	
<p>Simbología</p> <p>Información básica</p> <ul style="list-style-type: none"> ◆ Poblados — Carreteras ■ Cuerpos de agua ■ Cabeceras municipales <p>División Política</p> <ul style="list-style-type: none"> - - Frontera con Guatemala — Límite estatal ⋯ Límite municipal 	Política ambiental: Protección
	Subpolítica: Protección hidrológica
	SUPERFICIE
	Ha: 6937.3108 Km ² : 69.37 % estatal: 0.28
Lineamiento ecológico:	
<ul style="list-style-type: none"> • Propiciar un desarrollo equilibrado y sustentable en las actividades de acuacultura y pesca garantizando la conservación y la integridad de los ecosistemas donde se desarrollen dichas actividades. • Desarrollar actividades ecoturísticas acorde a la aptitud del territorio incorporando criterios de sustentabilidad y respetando la integridad ecológica de los ecosistemas. • Las actividades productivas se realizan acorde a la disponibilidad de los recursos naturales sin sobrepasar su capacidad de carga. • Se establecen las medidas para la protección de las comunidades en riesgo de inundaciones. • Se conserva la vegetación natural de la UGA. 	
Estrategia ecológica:	
EE1, EE2, EE4, EE5, EE6, EE7, EE8, EE9, EE10, EE11, EE12, EE13, EE14, EE21, EE22, EE23, EE24, EE25, EE26, EE27, EE28, EE32, EE33, EE34, EE35, EE36, EE37, EE38, EE39, EE40, EE41, EE42, EE44, EE45, EE46, EE47, EE48, EG1, EG2, EG3, EG4, EG5, EG6, EG7, EG8, EG10, EG11, EG12, EG13, EG14, EG15, EG16, EG17, EG18, EG19, EG20	
Criterios de regulación ecológica:	
RA4, RA5, RA8, RA11, RA12, RA14, RA17, RA18, RA19, RA20, RP2, RP4, RP6, RP10, RF1, RF2, RF3, RF4, RF5, RF6, RF7, RF8, RF9, RF10, RF11, RF12, RF13, RF14, RF15, RF16, RF17, EM3, EM7, AT1, AT2, AT3, AT4, AT5, AT6, AT7, AT8, AT9, AT10, AT11, AT12, AT13, AT14, AT15, AT16, AT17, AT18, AT19, AH1, AH5, AH6, AH9, AH10, VC1, VC2, VC3, VC4, VC5, VC6, ER1, ER2, ER3, ER4, ER5, PA2, PA3, PA4, PA5, PA6, PA7, PA8, PA9, PA10, PA11, PA12, CA2, CA3, CA4, CA5, CA6, CA7, CA8, CN1, CN2, CN3, CN4, CN5, CN6, CN7, CN8, CN9, CN19, CN11, CN1, CN13, CN14, CN15, CN16, CN17, CN18, CN19, CN20, CN21, RS2, RS3, RS4, RS5, RS7, GN2, GN3, GN4, GN5, GN6, GN7, GN8, GN9, GN10, GN11, GN12, GN13, GN14, GN15, GN16, GN17, GN18, GN20, GN21, GN22, GN23, GN24, GN25, GN26, GN27, GN28, GN29, GN30, GN31, GN32, GN33, GN34	
APTITUDES SECTORIALES	

BAL-PHI-02			
Predominantes: Turismo: 97% Pesca: 91% Protec. hidrológica: 62%	Compatibles: Silvicultura: 100% Ganadería: 85% Agricultura: 78% Conservación: 23% Restauración: 3%	Condicionadas: Industria: 75% Asentamientos humanos: 75%	Incompatibles: Extracción de materiales
INFORMACIÓN DESCRIPTIVA			
Tipo de vegetación y usos de suelo¹:			
Pastizal Cultivado: 63% Tular: 19% Agua: 13% Vegetación Secundaria Arbórea de Selva Baja Espinosa Subperennifolia: 2% Urbano Construido: 1% Agricultura de Temporal Semipermanente: 1% Vegetación Secundaria Arbustiva de Selva Baja Espinosa Subperennifolia: <1%			
Sitios prioritarios de conservación²: Conservación de primates mexicanos Sitios acuáticos epicontinentales Sitios terrestres		Zonas arqueológicas³: No registradas	
Comunidades urbanas⁴:			
No registradas			
Comunidades rurales⁴:			
Caudillos del Sur, Dos de Noviembre, El Bilín, El Pajalar, Las Campanas, Las Tablas, Multé, Nicolás Bravo (San Nicolás), Santa Elena, Santo Domingo			
Población aproximada⁵: 2,130		Cuerpos de agua⁶: Perenne: 17% Intermitente: 1%	
Superficie en riesgo de inundación:			
SOTOP⁷: 35%	INEGI³: 29%	Por aumento del nivel del mar⁸: 0%	
Política del POSTET⁹:			
Restauración: 54% Conservación: 46%			

BAL-PHI-03	
 <p>Simbología</p> <p>Información básica</p> <ul style="list-style-type: none"> ◆ Poblados — Carreteras ■ Cuerpos de agua ■ Cabeceras municipales <p>División Política</p> <ul style="list-style-type: none"> - - Frontera con Guatemala — Límite estatal ⋯ Límite municipal 	Política ambiental: Protección
	Subpolítica: Protección hidrológica
	SUPERFICIE
	Ha: 1298.492 Km ² : 12.985 % estatal: 0.053
Lineamiento ecológico:	
<ul style="list-style-type: none"> • Propiciar un desarrollo equilibrado y sustentable en las actividades de acuacultura y pesca garantizando la conservación y la integralidad de los ecosistemas donde se desarrollen dichas actividades. • Desarrollar actividades ecoturísticas acorde a la aptitud del territorio incorporando criterios de sustentabilidad y respetando la integridad ecológica de los ecosistemas. • Las actividades productivas se realizan acorde a la disponibilidad de los recursos naturales sin sobrepasar su capacidad de carga. • Se establecen las medidas para la protección de las comunidades en riesgo de inundaciones. • Se conserva la vegetación natural de la UGA. 	
Estrategia ecológica:	
EE1, EE2, EE4, EE5, EE6, EE7, EE8, EE9, EE10, EE11, EE12, EE13, EE14, EE21, EE22, EE23, EE24, EE25, EE26, EE27, EE28, EE32, EE33, EE34, EE35, EE36, EE37, EE38, EE39, EE40, EE41, EE42, EE44, EE45, EE46, EE47, EE48, EG1, EG2, EG3, EG4, EG5, EG6, EG7, EG8, EG10, EG11, EG12, EG13, EG14, EG15, EG16, EG17, EG18, EG19, EG20	
Criterios de regulación ecológica:	
RA4, RA5, RA8, RA11, RA12, RA14, RA17, RA18, RA19, RA20, RP2, RP4, RP6, RP10, RF1, RF2, RF3, RF4, RF5, RF6, RF7, RF8, RF9, RF10, RF11, RF12, RF13, RF14, RF15, RF16, RF17, EM3, EM7, AT1, AT2, AT3, AT4, AT5, AT6, AT7, AT8, AT9, AT10, AT11, AT12, AT13, AT14, AT15, AT16, AT17, AT18, AT19, AH1, AH5, AH6, AH9, AH10, VC1, VC2, VC3, VC4, VC5, VC6, ER1, ER2, ER3, ER4, ER5, PA2, PA3, PA4, PA5, PA6, PA7, PA8, PA9, PA10, PA11, PA12, CA2, CA3, CA4, CA5, CA6, CA7, CA8, CN1, CN2, CN3, CN4, CN5, CN6, CN7, CN8, CN9, CN19, CN11, CN1, CN13, CN14, CN15, CN16, CN17, CN18, CN19, CN20, CN21, RS2, RS3, RS4, RS5, RS7, GN2, GN3, GN4, GN5, GN6, GN7, GN8, GN9, GN10, GN11, GN12, GN13, GN14, GN15, GN16, GN17, GN18, GN20, GN21, GN22, GN23, GN24, GN25, GN26, GN27, GN28, GN29, GN30, GN31, GN32, GN33, GN34	

BAL-PHI-03			
APTITUDES SECTORIALES			
Predominantes: Pesca: 100% Turismo: 100% Protec. hidrológica: 96%	Compatibles: Silvicultura: 99% Agricultura: 99% Ganadería: 99% Conservación: 4% Restauración: <1%	Condicionadas: Industria: 99% Asentamientos humanos: 99%	Incompatibles: Extracción de materiales
INFORMACIÓN DESCRIPTIVA			
Tipo de vegetación y usos de suelo¹:			
Pastizal Cultivado: 80% Vegetación Secundaria Arbórea de Selva Mediana Subperennifolia: 17% Urbano Construido: 3% Tular: <1% Selva Baja Espinosa Subperennifolia: <1%			
Sitios prioritarios de conservación²: Conservación de primates mexicanos Sitios acuáticos epicontinentales Sitios terrestres		Zonas arqueológicas³: No registradas	
Comunidades urbanas⁴: No registradas			
Comunidades rurales⁴: Paraíso (El Tinto)			
Población aproximada⁵: 509		Cuerpos de agua⁶: Perenne: 2% Intermitente: <1%	
Superficie en riesgo de inundación:			
SOTOP⁷: 51%	INEGI³: 33%	Por aumento del nivel del mar⁸:	0%
Política del POSTET⁹: Restauración: 100%			

BAL-RES-01						
	<p>Política ambiental: Restauración</p>					
	<p>Subpolítica: No aplica.</p>					
	<p>SUPERFICIE</p> <table> <tr> <td>Ha:</td> <td style="text-align: right;">72653.455</td> </tr> <tr> <td>Km²:</td> <td style="text-align: right;">726.53</td> </tr> <tr> <td>% estatal:</td> <td style="text-align: right;">2.94</td> </tr> </table>	Ha:	72653.455	Km ² :	726.53	% estatal:
Ha:	72653.455					
Km ² :	726.53					
% estatal:	2.94					
Lineamiento ecológico:						
<ul style="list-style-type: none"> • Restaurar ecológicamente la vegetación natural degradada considerando la conectividad de los ecosistemas y el paisaje. • Las áreas de asentamientos humanos evitan crecer a expensas de la vegetación secundaria, natural, humedales, manglares y/o cualquier tipo de vegetación arbórea. • El crecimiento se da en apego a los instrumentos de planeación, incorporando criterios de sustentabilidad y adaptación al cambio climático. • Se impulsa el establecimiento de plantaciones forestales incorporando el manejo forestal sustentable. • Incrementar la calidad ambiental de la UGA en las áreas que han estado sujetos a procesos moderados y fuertes de erosión, cambio de uso de suelo, deforestación y pérdida de la función productiva. 						
Estrategia ecológica:						
<p>EE2, EE5, EE6, EE7, EE8, EE9, EE12, EE13, EE14, EE15, EE16, EE17, EE18, EE19, EE20, EE21, EE22, EE23, EE24, EE25, EE27, EE28, EE29, EE30, EE32, EE33, EE34, EE35, EE36, EE39, EE40, EE41, EE42, EE43, EE44, EE45, EE46, EE47, EE48, EE50, EE51, EG2, EG3, EG4, EG5, EG6, EG7, EG8, EG9, EG10, EG11, EG12, EG13, EG14, EG15, EG16, EG17, EG18, EG19, EG20</p>						
Criterios de regulación ecológica:						
<p>RA5, RA7, RA9, RA13, RA14, RA15, RA16, RA17, RA19, RP1, RP3, RP4, RP11, RP12, RP13, RF1, RF2, RF3, RF4, RF5, RF6, R7, RF8, RF9, RF10, RF11, RF12, RF13, RF14, RF15, RF16, RF17, RF18, EM2, EM3, EM4, AT1, AT2, AT3, AT4, AT5, AT6, AT7, AT8, AT9, AT10, AT11, AT12, AT13, AT14, AT15, AT16, AT17, AT18, AT19, AH9, AH10, VC1, VC2, VC3, VC4, VC5, VC6, ER1, ER2, ER3, PA1, PA2, PA3, PA4, PA5, PA6, PA7, PA8, PA9, PA12, CA2, CA4, CA5, CA6, CA7, CA8, CN1, CN2, CN3, CN4, CN5, CN6, CN7, CN8, CN9, CN10, CN11, CN12, CN13, CN14, CN15, CN16, CN17, CN18, CN19, CN 20, CN21, RS1, RS2, RS3, RS4, RS5, RS6, RS7, RS8, RS9, GN1, GN2, GN3, GN4, G5, GN6, GN7, GN8, GN9, GN10, GN11, GN12, GN13, GN14, GN15, GN16, GN17, GN18, GN19, GN20, GN21, GN22, GN23, GN24, GN25, GN26, GN27, GN28, GN29, GN20, GN31, GN32, GN33, GN34</p>						

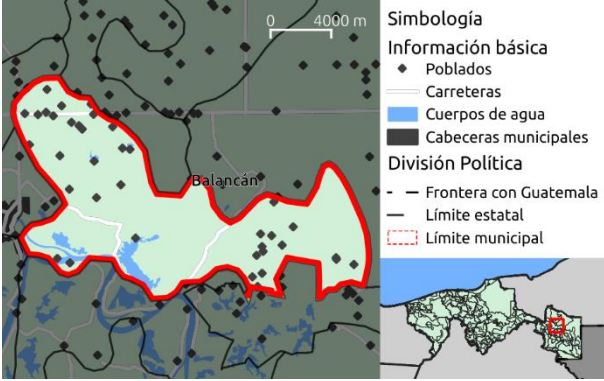
BAL-RES-01			
APTITUDES SECTORIALES			
Predominantes: Turismo: 82% Restauración: 72% Pesca: 63%	Compatibles: Ganadería: 96% Agricultura: 96% Silvicultura: 95% Conservación: 14% Protec. hidrológica: 5%	Condicionadas: Asent. humanos: 94% Industria: 88%	Incompatibles: Extracción de materiales
INFORMACIÓN DESCRIPTIVA			
Tipo de vegetación y usos de suelo¹:			
Pastizal Cultivado: 65% Vegetación Secundaria Arbórea de Selva Mediana Subperennifolia: 26% Tular: 3% Agricultura de Temporal Anual: 3% Agua: 1% Vegetación Secundaria Arbustiva de Selva Mediana Subperennifolia: <1% Urbano Construido: <1% Vegetación Secundaria Arbórea de Selva Alta Perennifolia: <1% Bosque Cultivado: <1% Agricultura de Temporal Permanente: <1% Vegetación Secundaria Arbórea de Selva Baja Espinosa Subperennifolia: <1% Selva Baja Espinosa Subperennifolia: <1%			
Sitios prioritarios de conservación²:		Zonas arqueológicas³:	
Conservación de primates mexicanos Sitios acuáticos epicontinentales Sitios terrestres		No registradas	
Comunidades urbanas⁴:			
No registradas			
Comunidades rurales⁴:			
Agricultores Del Norte Primera Sección, Agricultores Del Norte Segunda Sección, Arroyo el Triunfo 1ra. Sección, Arroyo el Triunfo 2da. Sección, Capitán Felipe Castellanos Díaz (San Pedro), Cuauhtémoc, El Calentano, El Capulín, El Carmen, El Ceibo, El Coahuila, El Destino, El Diamante, El Mical, El Monarca, El Naranjito, El Nido, El Pichi, El Pozo (El Pocito), El Pucté, El Ramonal, El Rosario, El Tamarindo, El Tiradero (El Ramón), Elisa María (El Tani), Emiliano Zapata Salazar, Epimenio Espinoza, Francisco Villa, Hermanas Priego, Ingeniero Emilio López Zamora, La Cuchilla, La Manzana, La Providencia, La Trinidad, La Tropicana, La Unión, La Victoria, No Te Metas, Nueva Orma, Nuevo León, Nuevo Paraíso, Ojo de Agua, Quetzalcóatl (Cuatro Poblados), Salvador, San Carlos, San Felipe, San Francisco, San José, San Juanito, Santa Isabel, Santa Lucía, Santa Rosa, Tierra y Libertad			
Población aproximada⁵:		Cuerpos de agua⁶:	
10,238		Perenne: 1%	
Superficie en riesgo de inundación:			
SOTOP⁷: 5%	INEGI⁸: 5%	Por aumento del nivel del mar⁸: 0%	

BAL-RES-01	
Política del POSTET⁹:	
Restauración:	94%
Aprovechamiento sustentable:	5%
Consolidación:	<1%
Conservación:	<1%

BAL-RES-02	
	Política ambiental: Restauración
	Subpolítica: No aplica.
	SUPERFICIE
	Ha: 40603.8743 Km ² : 406.04 % estatal: 1.64
Lineamiento ecológico:	
<ul style="list-style-type: none"> • Restaurar ecológicamente la vegetación natural degradada considerando la conectividad de los ecosistemas y el paisaje. • Las áreas de asentamientos humanos evitan crecer a expensas de la vegetación secundaria, natural, humedales, manglares y/o cualquier tipo de vegetación arbórea. • El crecimiento se da en apego a los instrumentos de planeación, incorporando criterios de sustentabilidad y adaptación al cambio climático. • Se impulsa el establecimiento de plantaciones forestales incorporando el manejo forestal sustentable. • Incrementar la calidad ambiental de la UGA en las áreas que han estado sujetos a procesos moderados y fuertes de erosión, cambio de uso de suelo, deforestación y pérdida de la función productiva. 	
Estrategia ecológica:	
EE2, EE5, EE6, EE7, EE8, EE9, EE12, EE13, EE14, EE15, EE16, EE17, EE18, EE19, EE20, EE21, EE22, EE23, EE24, EE25, EE27, EE28, EE29, EE30, EE32, EE33, EE34, EE35, EE36, EE39, EE40, EE41, EE42, EE43, EE44, EE45, EE46, EE47, EE48, EE50, EE51, EG2, EG3, EG4, EG5, EG6, EG7, EG8, EG9, EG10, EG11, EG12, EG13, EG14, EG15, EG16, EG17, EG18, EG19, EG20	
Criterios de regulación ecológica:	
RA5, RA7, RA9, RA13, RA14, RA15, RA16, RA17, RA19, RP1, RP3, RP4, RP11, RP12, RP13, RF1, RF2, RF3, RF4, RF5, RF6, R7, RF8, RF9, RF10, RF11, RF12, RF13, RF14, RF15, RF16, RF17, RF18, EM2, EM3, EM4, AT1, AT2, AT3, AT4, AT5, AT6, AT7, AT8, AT9, AT10, AT11, AT12, AT13, AT14, AT15, AT16, AT17, AT18, AT19,	

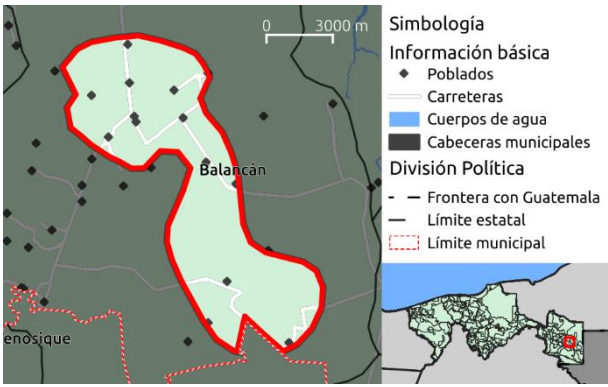
BAL-RES-02			
AH9, AH10, VC1, VC2, VC3, VC4, VC5, VC6, ER1, ER2, ER3, PA1, PA2, PA3, PA4, PA5, PA6, PA7, PA8, PA9, PA12, CA2, CA4, CA5, CA6, CA7, CA8, CN1, CN2, CN3, CN4, CN5, CN6, CN7, CN8, CN9, CN10, CN11, CN12, CN13, CN14, CN15, CN16, CN17, CN18, CN19, CN 20, CN21, RS1, RS2, RS3, RS4, RS5, RS6, RS7, RS8, RS9, GN1, GN2, GN3, GN4, G5, GN6, GN7, GN8, GN9, GN10, GN11, GN12, GN13, GN14, GN15, GN16, GN17, GN18, GN19, GN20, GN21, GN22, GN23, GN24, GN25, GN26, GN27, GN28, GN29, GN20, GN31, GN32, GN33, GN34			
APTITUDES SECTORIALES			
Predominantes: Restauración: 87%	Compatibles: Silvicultura: 84% Ganadería: 78% Agricultura: 75% Turismo: 21% Pesca: 6% Conservación: <1%	Condicionadas: Asent. humanos: 100% Industria: 71%	Incompatibles: Extracción de materiales
INFORMACIÓN DESCRIPTIVA			
Tipo de vegetación y usos de suelo ¹ :			
Pastizal Cultivado: 51% Vegetación Secundaria Arbórea de Bosque de Encino: 29% Bosque Cultivado: 7% Agricultura de Riego Anual: 5% Agricultura de Temporal Anual: 4% Vegetación Secundaria Arbustiva de Selva Mediana Subperennifolia: 2% Vegetación Secundaria Arbórea de Selva Mediana Subperennifolia: <1% Sabana: <1% Vegetación Secundaria Arbustiva de Bosque de Encino: <1% Urbano Construido: <1% Agricultura de Temporal Permanente: <1% Agua: <1%			
Sitios prioritarios de conservación²: Conservación de primates mexicanos Sitios acuáticos epicontinentales		Zonas arqueológicas³: No registradas	
Comunidades urbanas ⁴ :			
No registradas			
Comunidades rurales ⁴ :			
Acatempan, Alianza Campesina, Campo Alto (El Tamarindo), Constitución, Copropiedad Santa Rosenda (Chupacabras), El Belén, El Carmen, El Consuelo, El Cristo, El Desengaño, El Jobal, El Marino, El Paraíso, El Pimental, El Porvenir, El Recreo, El Retacito, El Sacrificio, Ingeniero Mario Calcáneo Sánchez, La Envidia, La Esperancita, La Esperanza, La Gironda, La Gloria, La Lupita, La Papaya (Manuel Rosado), La Poza (La Hulería), La Trinidad, La Victoria, Las Delicias, Las Maravillas, Las Minitas, Lontanasa, Los Naranjos (Sofocante), Los Robles, María de Jesús, Molino de Arroz, Nueva Esperanza, Plan de Guadalupe Sección Central, Potrero del Llano, Rafael Palmer Cámara, San Alberto, San Andrés, San Francisco, San Joaquín,			

BAL-RES-02	
San Joaquín 2da. Sección, San Joaquín Primera Sección, San Juanito, San Judas Tadeo, San Lázaro, San Manuel, San Martín, San Miguel, Santa Fe, Santa Josefa, Santa Rosa	
Población aproximada ⁵ : 1,699	Cuerpos de agua ⁶ : Intermitente: <1% Perenne: <1%
Superficie en riesgo de inundación: SOTOP ⁷ : 0% INEGI ³ : 6% Por aumento del nivel del mar ⁸ : 0%	
Política del POSTET ⁹ : Restauración: 76% Aprovechamiento sustentable: 24%	

BAL-RES-03	
	Política ambiental: Restauración
	Subpolítica: No aplica.
	SUPERFICIE Ha: 17329.6176 Km ² : 173.3 % estatal: 0.7
Lineamiento ecológico: <ul style="list-style-type: none"> Restaurar ecológicamente la vegetación natural degradada considerando la conectividad de los ecosistemas y el paisaje. Las áreas de asentamientos humanos evitan crecer a expensas de la vegetación secundaria, natural, humedales, manglares y/o cualquier tipo de vegetación arbórea. El crecimiento se da en apego a los instrumentos de planeación, incorporando criterios de sustentabilidad y adaptación al cambio climático. Se impulsa el establecimiento de plantaciones forestales incorporando el manejo forestal sustentable. Incrementar la calidad ambiental de la UGA en las áreas que han estado sujetos a procesos moderados y fuertes de erosión, cambio de uso de suelo, deforestación y pérdida de la función productiva. 	
Estrategia ecológica: EE2, EE5, EE6, EE7, EE8, EE9, EE12, EE13, EE14, EE15, EE16, EE17, EE18, EE19, EE20, EE21, EE22, EE23, EE24, EE25, EE27, EE28, EE29, EE30, EE32, EE33, EE34, EE35, EE36, EE39, EE40, EE41, EE42, EE43, EE44, EE45, EE46, EE47, EE48, EE50, EE51, EG2, EG3, EG4, EG5, EG6, EG7, EG8, EG9, EG10, EG11, EG12, EG13, EG14, EG15, EG16, EG17, EG18, EG19, EG20	

BAL-RES-03			
Criterios de regulación ecológica:			
RA5, RA7, RA9, RA13, RA14, RA15, RA16, RA17, RA19, RP1, RP3, RP4, RP11, RP12, RP13, RF1, RF2, RF3, RF4, RF5, RF6, R7, RF8, RF9, RF10, RF11, RF12, RF13, RF14, RF15, RF16, RF17, RF18, EM2, EM3, EM4, AT1, AT2, AT3, AT4, AT5, AT6, AT7, AT8, AT9, AT10, AT11, AT12, AT13, AT14, AT15, AT16, AT17, AT18, AT19, AH9, AH10, VC1, VC2, VC3, VC4, VC5, VC6, ER1, ER2, ER3, PA1, PA2, PA3, PA4, PA5, PA6, PA7, PA8, PA9, PA12, CA2, CA4, CA5, CA6, CA7, CA8, CN1, CN2, CN3, CN4, CN5, CN6, CN7, CN8, CN9, CN10, CN11, CN12, CN13, CN14, CN15, CN16, CN17, CN18, CN19, CN 20, CN21, RS1, RS2, RS3, RS4, RS5, RS6, RS7, RS8, RS9, GN1, GN2, GN3, GN4, G5, GN6, GN7, GN8, GN9, GN10, GN11, GN12, GN13, GN14, GN15, GN16, GN17, GN18, GN19, GN20, GN21, GN22, GN23, GN24, GN25, GN26, GN27, GN28, GN29, GN20, GN31, GN32, GN33, GN34			
APTITUDES SECTORIALES			
Predominantes:	Compatibles:	Condicionadas:	Incompatibles:
Turismo: 81% Pesca: 68% Restauración: 34%	Silvicultura: 96% Ganadería: 93% Agricultura: 91% Conservación: 28% Protec. hidrológica: 8%	Asent. humanos: 89% Industria: 87%	Extracción de materiales
INFORMACIÓN DESCRIPTIVA			
Tipo de vegetación y usos de suelo¹:			
Pastizal Cultivado: 62% Agricultura de Temporal Anual: 12% Vegetación Secundaria Arbórea de Selva Mediana Subperennifolia: 8% Bosque Cultivado: 5% Agua: 3% Vegetación Secundaria Arbórea de Bosque de Encino: 3% Tular: 2% Vegetación Secundaria Arbustiva de Selva Mediana Subperennifolia: 1% Pastizal Inducido: 1% Agricultura de Riego Anual: <1% Vegetación Secundaria Arbustiva de Selva Baja Espinosa Subperennifoli: <1% Agricultura de Temporal Permanente: <1% Selva Baja Espinosa Subperennifolia: <1%			
Sitios prioritarios de conservación²:		Zonas arqueológicas³:	
Conservación de primates mexicanos Sitios acuáticos epicontinentales Sitios terrestres		No registradas	
Comunidades urbanas⁴:			
Balancán			
Comunidades rurales⁴:			
Buena Vista, Campo Alto, Canta Rana, Catalina (Altamira), Catec, Dos Hermanos, El Cedro, El Clavo, El Doble G, El Garrafón, El Jobo, El Limoncito, El Paraíso, El Recuerdo, El Suspiro, El Tacistal, El Triángulo,			

BAL-RES-03	
Frente Único, Josefa Ortíz de Domínguez, La Asunción, La Cuchilla, La Mina, La Providencia, La Providencia (Parada San Antonio), La Unión, San Carlos, San Francisco, San Jorge, San José 2da. Sección, San Marcos, San Pedro, Santa Celia, Santa Cruz, Santa Isabel, Santa Marlene, Santa Martha, Santa Teresa, Santo Domingo, Sonora, Suniná, Vista Hermosa	
Población aproximada ⁵ : 817	Cuerpos de agua ⁶ : Intermitente: <1% Perenne: 4%
Superficie en riesgo de inundación: SOTOP ⁷ : <1% INEGI ³ : 9% Por aumento del nivel del mar ⁸ : <1%	
Política del POSTET ⁹ : Aprovechamiento sustentable: 67% Restauración: 17% Conservación: 17%	

BAL-RES-04	
	Política ambiental: Restauración
	Subpolítica: No aplica.
	SUPERFICIE Ha: 7199.1583 Km ² : 71.99 % estatal: 0.29
Lineamiento ecológico: <ul style="list-style-type: none"> • Restaurar ecológicamente la vegetación natural degradada considerando la conectividad de los ecosistemas y el paisaje. • Las áreas de asentamientos humanos evitan crecer a expensas de la vegetación secundaria, natural, humedales, manglares y/o cualquier tipo de vegetación arbórea. • El crecimiento se da en apego a los instrumentos de planeación, incorporando criterios de sustentabilidad y adaptación al cambio climático. • Se impulsa el establecimiento de plantaciones forestales incorporando el manejo forestal sustentable. • Incrementar la calidad ambiental de la UGA en las áreas que han estado sujetos a procesos moderados y fuertes de erosión, cambio de uso de suelo, deforestación y pérdida de la función productiva. 	

BAL-RES-04			
Estrategia ecológica:			
EE2, EE5, EE6, EE7, EE8, EE9, EE12, EE13, EE14, EE15, EE16, EE17, EE18, EE19, EE20, EE21, EE22, EE23, EE24, EE25, EE27, EE28, EE29, EE30, EE32, EE33, EE34, EE35, EE36, EE39, EE40, EE41, EE42, EE43, EE44, EE45, EE46, EE47, EE48, EE50, EE51, EG2, EG3, EG4, EG5, EG6, EG7, EG8, EG9, EG10, EG11, EG12, EG13, EG14, EG15, EG16, EG17, EG18, EG19, EG20			
Criterios de regulación ecológica:			
RA5, RA7, RA9, RA13, RA14, RA15, RA16, RA17, RA19, RP1, RP3, RP4, RP11, RP12, RP13, RF1, RF2, RF3, RF4, RF5, RF6, R7, RF8, RF9, RF10, RF11, RF12, RF13, RF14, RF15, RF16, RF17, RF18, EM2, EM3, EM4, AT1, AT2, AT3, AT4, AT5, AT6, AT7, AT8, AT9, AT10, AT11, AT12, AT13, AT14, AT15, AT16, AT17, AT18, AT19, AH9, AH10, VC1, VC2, VC3, VC4, VC5, VC6, ER1, ER2, ER3, PA1, PA2, PA3, PA4, PA5, PA6, PA7, PA8, PA9, PA12, CA2, CA4, CA5, CA6, CA7, CA8, CN1, CN2, CN3, CN4, CN5, CN6, CN7, CN8, CN9, CN10, CN11, CN12, CN13, CN14, CN15, CN16, CN17, CN18, CN19, CN 20, CN21, RS1, RS2, RS3, RS4, RS5, RS6, RS7, RS8, RS9, GN1, GN2, GN3, GN4, G5, GN6, GN7, GN8, GN9, GN10, GN11, GN12, GN13, GN14, GN15, GN16, GN17, GN18, GN19, GN20, GN21, GN22, GN23, GN24, GN25, GN26, GN27, GN28, GN29, GN20, GN31, GN32, GN33, GN34			
APTITUDES SECTORIALES			
Predominantes:	Compatibles:	Condicionadas:	Incompatibles:
Turismo: 100% Pesca: 96% Restauración: 73%	Silvicultura: 100% Agricultura: 100% Ganadería: 100% Conservación: 5%	Industria: 100% Asentamientos humanos: 100%	Extracción de materiales
INFORMACIÓN DESCRIPTIVA			
Tipo de vegetación y usos de suelo ¹ :			
Pastizal Cultivado: 69% Vegetación Secundaria Arbórea de Selva Alta Perennifolia: 15% Bosque Cultivado: 12% Vegetación Secundaria Arbórea de Selva Mediana Subperennifolia: 2% Agricultura de Temporal Permanente: 1% Urbano Construido: <1%			
Sitios prioritarios de conservación ² :		Zonas arqueológicas ³ :	
Conservación de primates mexicanos Sitios acuáticos epicontinentales Sitios terrestres		No registradas	
Comunidades urbanas ⁴ :			
No registradas			
Comunidades rurales ⁴ :			
Bonanza, Carlos A. Madrazo Becerra, Cibal de La Gloria, Corpus Christi, El Achotal, El Águila, El Barí, El Cambio, El Pleito, El Triunfo, La Guadalupe, Las Maravillas, Los Gómez, Santa Rosalía			

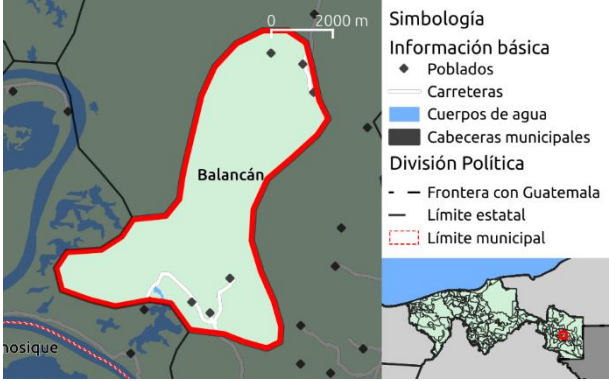
BAL-RES-04	
Población aproximada ⁵ : 1,411	Cuerpos de agua ⁶ : Intermitente: <1% Perenne: <1%
Superficie en riesgo de inundación:	
SOTOP ⁷ : 0% INEGI ³ : 2%	Por aumento del nivel del mar ⁸ : 0%
Política del POSTET ⁹ : Restauración: 100%	

BAL-RES-05	
 <p>Simbología</p> <p>Información básica</p> <ul style="list-style-type: none"> ◆ Poblados — Carreteras ■ Cuerpos de agua ■ Cabeceras municipales <p>División Política</p> <ul style="list-style-type: none"> - - Frontera con Guatemala — Límite estatal --- Límite municipal 	Política ambiental: Restauración
	Subpolítica: No aplica.
	<p>SUPERFICIE</p> <p>Ha: 6460.3454</p> <p>Km²: 64.6</p> <p>% estatal: 0.26</p>
<p>Lineamiento ecológico:</p> <ul style="list-style-type: none"> • Restaurar ecológicamente la vegetación natural degradada considerando la conectividad de los ecosistemas y el paisaje. • Las áreas de asentamientos humanos evitan crecer a expensas de la vegetación secundaria, natural, humedales, manglares y/o cualquier tipo de vegetación arbórea. • El crecimiento se da en apego a los instrumentos de planeación, incorporando criterios de sustentabilidad y adaptación al cambio climático. • Se impulsa el establecimiento de plantaciones forestales incorporando el manejo forestal sustentable. • Incrementar la calidad ambiental de la UGA en las áreas que han estado sujetos a procesos moderados y fuertes de erosión, cambio de uso de suelo, deforestación y pérdida de la función productiva. 	
<p>Estrategia ecológica:</p> <p>EE2, EE5, EE6, EE7, EE8, EE9, EE12, EE13, EE14, EE15, EE16, EE17, EE18, EE19, EE20, EE21, EE22, EE23, EE24, EE25, EE27, EE28, EE29, EE30, EE32, EE33, EE34, EE35, EE36, EE39, EE40, EE41, EE42, EE43, EE44, EE45, EE46, EE47, EE48, EE50, EE51, EG2, EG3, EG4, EG5, EG6, EG7, EG8, EG9, EG10, EG11, EG12, EG13, EG14, EG15, EG16, EG17, EG18, EG19, EG20</p>	
<p>Criterios de regulación ecológica:</p> <p>RA5, RA7, RA9, RA13, RA14, RA15, RA16, RA17, RA19, RP1, RP3, RP4, RP11, RP12, RP13, RF1, RF2, RF3, RF4, RF5, RF6, R7, RF8, RF9, RF10, RF11, RF12, RF13, RF14, RF15, RF16, RF17, RF18, EM2, EM3, EM4, AT1,</p>	

BAL-RES-05			
AT2, AT3, AT4, AT5, AT6, AT7, AT8, AT9, AT10, AT11, AT12, AT13, AT14, AT15, AT16, AT17, AT18, AT19, AH9, AH10, VC1, VC2, VC3, VC4, VC5, VC6, ER1, ER2, ER3, PA1, PA2, PA3, PA4, PA5, PA6, PA7, PA8, PA9, PA12, CA2, CA4, CA5, CA6, CA7, CA8, CN1, CN2, CN3, CN4, CN5, CN6, CN7, CN8, CN9, CN10, CN11, CN12, CN13, CN14, CN15, CN16, CN17, CN18, CN19, CN 20, CN21, RS1, RS2, RS3, RS4, RS5, RS6, RS7, RS8, RS9, GN1, GN2, GN3, GN4, G5, GN6, GN7, GN8, GN9, GN10, GN11, GN12, GN13, GN14, GN15, GN16, GN17, GN18, GN19, GN20, GN21, GN22, GN23, GN24, GN25, GN26, GN27, GN28, GN29, GN20, GN31, GN32, GN33, GN34			
APTITUDES SECTORIALES			
Predominantes: Turismo: 90% Restauración: 72% Pesca: 68%	Compatibles: Silvicultura: 99% Agricultura: 98% Ganadería: 98% Conservación: 26%	Condicionadas: Asent. humanos: 98% Industria: 98%	Incompatibles: Extracción de materiales
INFORMACIÓN DESCRIPTIVA			
Tipo de vegetación y usos de suelo¹:			
Pastizal Cultivado: 89% Vegetación Secundaria Arbórea de Selva Alta Perennifolia: 9% Bosque Cultivado: 1% Vegetación Secundaria Arbórea de Selva Baja Espinosa Subperennifolia: <1% Urbano Construido: <1% Selva Baja Espinosa Subperennifolia: <1%			
Sitios prioritarios de conservación²: Conservación de primates mexicanos Sitios acuáticos epicontinentales Sitios terrestres		Zonas arqueológicas³: No registradas	
Comunidades urbanas⁴:			
No registradas			
Comunidades rurales⁴:			
Jolochero			
Población aproximada⁵: 737		Cuerpos de agua⁶: Intermitente: <1%	
Superficie en riesgo de inundación:			
SOTOP ⁷ : 0%		INEGI ³ : 0% Por aumento del nivel del mar ⁸ : 0%	
Política del POSTET⁹:			
Restauración: 100%			

BAL-RES-06						
	<p>Política ambiental: Restauración</p>					
	<p>Subpolítica: No aplica.</p>					
	<p>SUPERFICIE</p> <table> <tr> <td>Ha:</td> <td style="text-align: right;">4402.7597</td> </tr> <tr> <td>Km²:</td> <td style="text-align: right;">44.03</td> </tr> <tr> <td>% estatal:</td> <td style="text-align: right;">0.18</td> </tr> </table>	Ha:	4402.7597	Km ² :	44.03	% estatal:
Ha:	4402.7597					
Km ² :	44.03					
% estatal:	0.18					
Lineamiento ecológico:						
<ul style="list-style-type: none"> • Restaurar ecológicamente la vegetación natural degradada considerando la conectividad de los ecosistemas y el paisaje. • Las áreas de asentamientos humanos evitan crecer a expensas de la vegetación secundaria, natural, humedales, manglares y/o cualquier tipo de vegetación arbórea. • El crecimiento se da en apego a los instrumentos de planeación, incorporando criterios de sustentabilidad y adaptación al cambio climático. • Se impulsa el establecimiento de plantaciones forestales incorporando el manejo forestal sustentable. • Incrementar la calidad ambiental de la UGA en las áreas que han estado sujetos a procesos moderados y fuertes de erosión, cambio de uso de suelo, deforestación y pérdida de la función productiva. 						
Estrategia ecológica:						
<p>EE2, EE5, EE6, EE7, EE8, EE9, EE12, EE13, EE14, EE15, EE16, EE17, EE18, EE19, EE20, EE21, EE22, EE23, EE24, EE25, EE27, EE28, EE29, EE30, EE32, EE33, EE34, EE35, EE36, EE39, EE40, EE41, EE42, EE43, EE44, EE45, EE46, EE47, EE48, EE50, EE51, EG2, EG3, EG4, EG5, EG6, EG7, EG8, EG9, EG10, EG11, EG12, EG13, EG14, EG15, EG16, EG17, EG18, EG19, EG20</p>						
Criterios de regulación ecológica:						
<p>RA5, RA7, RA9, RA13, RA14, RA15, RA16, RA17, RA19, RP1, RP3, RP4, RP11, RP12, RP13, RF1, RF2, RF3, RF4, RF5, RF6, R7, RF8, RF9, RF10, RF11, RF12, RF13, RF14, RF15, RF16, RF17, RF18, EM2, EM3, EM4, AT1, AT2, AT3, AT4, AT5, AT6, AT7, AT8, AT9, AT10, AT11, AT12, AT13, AT14, AT15, AT16, AT17, AT18, AT19, AH9, AH10, VC1, VC2, VC3, VC4, VC5, VC6, ER1, ER2, ER3, PA1, PA2, PA3, PA4, PA5, PA6, PA7, PA8, PA9, PA12, CA2, CA4, CA5, CA6, CA7, CA8, CN1, CN2, CN3, CN4, CN5, CN6, CN7, CN8, CN9, CN10, CN11, CN12, CN13, CN14, CN15, CN16, CN17, CN18, CN19, CN 20, CN21, RS1, RS2, RS3, RS4, RS5, RS6, RS7, RS8, RS9, GN1, GN2, GN3, GN4, G5, GN6, GN7, GN8, GN9, GN10, GN11, GN12, GN13, GN14, GN15, GN16, GN17, GN18, GN19, GN20, GN21, GN22, GN23, GN24, GN25, GN26, GN27, GN28, GN29, GN20, GN31, GN32, GN33, GN34</p>						

BAL-RES-06			
APTITUDES SECTORIALES			
Predominantes: Pesca: 94% Turismo: 86% Restauración: 67% Conservación: 31%	Compatibles: Silvicultura: 100% Agricultura: 95% Ganadería: 95% Protec. hidrológica: 2%	Condicionadas: Asent. humanos: 95% Industria: 90%	Incompatibles: Extracción de materiales
INFORMACIÓN DESCRIPTIVA			
Tipo de vegetación y usos de suelo¹:			
Pastizal Cultivado: 33% Agricultura de Riego Anual: 25% Vegetación Secundaria Arbórea de Selva Mediana Subperennifolia: 18% Agricultura de Temporal Anual: 17% Pastizal Inducido: 3% Agua: 2% Urbano Construido: <1% Vegetación Secundaria Arbustiva de Selva Mediana Subperennifolia: <1% Tular: <1%			
Sitios prioritarios de conservación²: Conservación de primates mexicanos Sitios acuáticos epicontinentales Sitios terrestres		Zonas arqueológicas³: No registradas	
Comunidades urbanas⁴:			
No registradas			
Comunidades rurales⁴:			
El Manantial, Macayal, San Juan			
Población aproximada⁵: 288		Cuerpos de agua⁶: Intermitente: 2% Perenne: 6%	
Superficie en riesgo de inundación:			
SOTOP⁷: 2%	INEGI⁸: 12%	Por aumento del nivel del mar⁸: 0%	
Política del POSTET⁹:			
Restauración: 90% Aprovechamiento sustentable: 8% Conservación: 2%			

BAL-RES-07	
 <p>Simbología</p> <p>Información básica</p> <ul style="list-style-type: none"> ◆ Poblados — Carreteras ■ Cuerpos de agua ■ Cabeceras municipales <p>División Política</p> <ul style="list-style-type: none"> - - Frontera con Guatemala — Límite estatal --- Límite municipal 	<p>Política ambiental:</p> <p>Restauración</p>
	<p>Subpolítica:</p> <p>No aplica.</p>
	<p>SUPERFICIE</p> <p>Ha: 4109.933</p> <p>Km²: 41.1</p> <p>% estatal: 0.17</p>
<p>Lineamiento ecológico:</p> <ul style="list-style-type: none"> • Restaurar ecológicamente la vegetación natural degradada considerando la conectividad de los ecosistemas y el paisaje. • Las áreas de asentamientos humanos evitan crecer a expensas de la vegetación secundaria, natural, humedales, manglares y/o cualquier tipo de vegetación arbórea. • El crecimiento se da en apego a los instrumentos de planeación, incorporando criterios de sustentabilidad y adaptación al cambio climático. • Se impulsa el establecimiento de plantaciones forestales incorporando el manejo forestal sustentable. • Incrementar la calidad ambiental de la UGA en las áreas que han estado sujetos a procesos moderados y fuertes de erosión, cambio de uso de suelo, deforestación y pérdida de la función productiva. 	
<p>Estrategia ecológica:</p> <p>EE2, EE5, EE6, EE7, EE8, EE9, EE12, EE13, EE14, EE15, EE16, EE17, EE18, EE19, EE20, EE21, EE22, EE23, EE24, EE25, EE27, EE28, EE29, EE30, EE32, EE33, EE34, EE35, EE36, EE39, EE40, EE41, EE42, EE43, EE44, EE45, EE46, EE47, EE48, EE50, EE51, EG2, EG3, EG4, EG5, EG6, EG7, EG8, EG9, EG10, EG11, EG12, EG13, EG14, EG15, EG16, EG17, EG18, EG19, EG20</p>	
<p>Criterios de regulación ecológica:</p> <p>RA5, RA7, RA9, RA13, RA14, RA15, RA16, RA17, RA19, RP1, RP3, RP4, RP11, RP12, RP13, RF1, RF2, RF3, RF4, RF5, RF6, R7, RF8, RF9, RF10, RF11, RF12, RF13, RF14, RF15, RF16, RF17, RF18, EM2, EM3, EM4, AT1, AT2, AT3, AT4, AT5, AT6, AT7, AT8, AT9, AT10, AT11, AT12, AT13, AT14, AT15, AT16, AT17, AT18, AT19, AH9, AH10, VC1, VC2, VC3, VC4, VC5, VC6, ER1, ER2, ER3, PA1, PA2, PA3, PA4, PA5, PA6, PA7, PA8, PA9, PA12, CA2, CA4, CA5, CA6, CA7, CA8, CN1, CN2, CN3, CN4, CN5, CN6, CN7, CN8, CN9, CN10, CN11, CN12, CN13, CN14, CN15, CN16, CN17, CN18, CN19, CN 20, CN21, RS1, RS2, RS3, RS4, RS5, RS6, RS7, RS8, RS9, GN1, GN2, GN3, GN4, G5, GN6, GN7, GN8, GN9, GN10, GN11, GN12, GN13, GN14, GN15, GN16, GN17, GN18, GN19, GN20, GN21, GN22, GN23, GN24, GN25, GN26, GN27, GN28, GN29, GN20, GN31, GN32, GN33, GN34</p>	

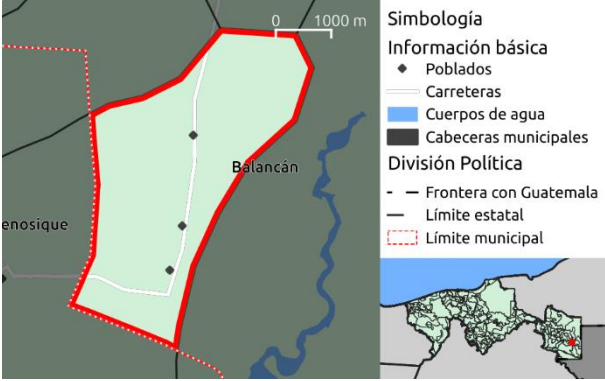
BAL-RES-07			
APTITUDES SECTORIALES			
Predominantes: Turismo: 100% Restauración: 88% Pesca: 76%	Compatibles: Silvicultura: 100% Agricultura: 100% Ganadería: 100% Conservación: 3% Protec. hidrológica: 2%	Condicionadas: Industria: 100% Asentamientos humanos: 100%	Incompatibles: Extracción de materiales
INFORMACIÓN DESCRIPTIVA			
Tipo de vegetación y usos de suelo¹:			
Pastizal Cultivado: 74% Vegetación Secundaria Arbórea de Selva Baja Espinosa Subperennifolia: 14% Vegetación Secundaria Arbustiva de Selva Baja Espinosa Subperennifoli: 11% Tular: 1%			
Sitios prioritarios de conservación²: Conservación de primates mexicanos Sitios acuáticos epicontinentales Sitios terrestres		Zonas arqueológicas³: No registradas	
Comunidades urbanas⁴: No registradas			
Comunidades rurales⁴: Altamira, El Sacrificio, La Gloria, La Lucha, Las Cumbres, San Marcos			
Población aproximada⁵: 19		Cuerpos de agua⁶: Intermitente: <1% Perenne: <1%	
Superficie en riesgo de inundación:			
SOTOP⁷: 2%	INEGI³: 6%	Por aumento del nivel del mar⁸: 0%	
Política del POSTET⁹: Restauración: 100%			

BAL-RES-08	
	Política ambiental: Restauración
	Subpolítica: No aplica.
	SUPERFICIE
	Ha: 2324.121 Km ² : 23.24 % estatal: 0.09
Lineamiento ecológico:	
<ul style="list-style-type: none"> • Restaurar ecológicamente la vegetación natural degradada considerando la conectividad de los ecosistemas y el paisaje. • Las áreas de asentamientos humanos evitan crecer a expensas de la vegetación secundaria, natural, humedales, manglares y/o cualquier tipo de vegetación arbórea. • El crecimiento se da en apego a los instrumentos de planeación, incorporando criterios de sustentabilidad y adaptación al cambio climático. • Se impulsa el establecimiento de plantaciones forestales incorporando el manejo forestal sustentable. • Incrementar la calidad ambiental de la UGA en las áreas que han estado sujetos a procesos moderados y fuertes de erosión, cambio de uso de suelo, deforestación y pérdida de la función productiva. 	
Estrategia ecológica:	
EE2, EE5, EE6, EE7, EE8, EE9, EE12, EE13, EE14, EE15, EE16, EE17, EE18, EE19, EE20, EE21, EE22, EE23, EE24, EE25, EE27, EE28, EE29, EE30, EE32, EE33, EE34, EE35, EE36, EE39, EE40, EE41, EE42, EE43, EE44, EE45, EE46, EE47, EE48, EE50, EE51, EG2, EG3, EG4, EG5, EG6, EG7, EG8, EG9, EG10, EG11, EG12, EG13, EG14, EG15, EG16, EG17, EG18, EG19, EG20	
Criterios de regulación ecológica:	
RA5, RA7, RA9, RA13, RA14, RA15, RA16, RA17, RA19, RP1, RP3, RP4, RP11, RP12, RP13, RF1, RF2, RF3, RF4, RF5, RF6, R7, RF8, RF9, RF10, RF11, RF12, RF13, RF14, RF15, RF16, RF17, RF18, EM2, EM3, EM4, AT1, AT2, AT3, AT4, AT5, AT6, AT7, AT8, AT9, AT10, AT11, AT12, AT13, AT14, AT15, AT16, AT17, AT18, AT19, AH9, AH10, VC1, VC2, VC3, VC4, VC5, VC6, ER1, ER2, ER3, PA1, PA2, PA3, PA4, PA5, PA6, PA7, PA8, PA9, PA12, CA2, CA4, CA5, CA6, CA7, CA8, CN1, CN2, CN3, CN4, CN5, CN6, CN7, CN8, CN9, CN10, CN11, CN12, CN13, CN14, CN15, CN16, CN17, CN18, CN19, CN 20, CN21, RS1, RS2, RS3, RS4, RS5, RS6, RS7, RS8, RS9, GN1, GN2, GN3, GN4, G5, GN6, GN7, GN8, GN9, GN10, GN11, GN12, GN13, GN14, GN15, GN16, GN17, GN18, GN19, GN20, GN21, GN22, GN23, GN24, GN25, GN26, GN27, GN28, GN29, GN20, GN31, GN32, GN33, GN34	

BAL-RES-08			
APTITUDES SECTORIALES			
Predominantes: Turismo: 100% Restauración: 81%	Compatibles: Silvicultura: 100% Agricultura: 100% Ganadería: 100% Pesca: 1% Conservación: <1%	Condicionadas: Industria: 100% Asentamientos humanos: 100%	Incompatibles: Extracción de materiales
INFORMACIÓN DESCRIPTIVA			
Tipo de vegetación y usos de suelo¹:			
Pastizal Cultivado: 95% Vegetación Secundaria Arbórea de Selva Alta Perennifolia: 4% Agricultura de Temporal Permanente: <1% Urbano Construido: <1% Agua: <1%			
Sitios prioritarios de conservación²:		Zonas arqueológicas³:	
Conservación de primates mexicanos		No registradas	
Comunidades urbanas⁴:			
No registradas			
Comunidades rurales⁴:			
No registradas			
Población aproximada⁵:		Cuerpos de agua⁶:	
0		Intermitente: <1%	
Superficie en riesgo de inundación:			
SOTOP ⁷ : 0%	INEGI ³ : 0%	Por aumento del nivel del mar ⁸ : 0%	
Política del POSTET⁹:			
Restauración: 100%			

BAL-RES-09	
	<p>Política ambiental: Restauración</p>
	<p>Subpolítica: No aplica.</p>
	<p>SUPERFICIE</p> <p>Ha: 2083.7745 Km²: 20.84 % estatal: 0.08</p>
Lineamiento ecológico:	
<ul style="list-style-type: none"> • Restaurar ecológicamente la vegetación natural degradada considerando la conectividad de los ecosistemas y el paisaje. • Las áreas de asentamientos humanos evitan crecer a expensas de la vegetación secundaria, natural, humedales, manglares y/o cualquier tipo de vegetación arbórea. • El crecimiento se da en apego a los instrumentos de planeación, incorporando criterios de sustentabilidad y adaptación al cambio climático. • Se impulsa el establecimiento de plantaciones forestales incorporando el manejo forestal sustentable. • Incrementar la calidad ambiental de la UGA en las áreas que han estado sujetos a procesos moderados y fuertes de erosión, cambio de uso de suelo, deforestación y pérdida de la función productiva. 	
Estrategia ecológica:	
<p>EE2, EE5, EE6, EE7, EE8, EE9, EE12, EE13, EE14, EE15, EE16, EE17, EE18, EE19, EE20, EE21, EE22, EE23, EE24, EE25, EE27, EE28, EE29, EE30, EE32, EE33, EE34, EE35, EE36, EE39, EE40, EE41, EE42, EE43, EE44, EE45, EE46, EE47, EE48, EE50, EE51, EG2, EG3, EG4, EG5, EG6, EG7, EG8, EG9, EG10, EG11, EG12, EG13, EG14, EG15, EG16, EG17, EG18, EG19, EG20</p>	
Criterios de regulación ecológica:	
<p>RA5, RA7, RA9, RA13, RA14, RA15, RA16, RA17, RA19, RP1, RP3, RP4, RP11, RP12, RP13, RF1, RF2, RF3, RF4, RF5, RF6, R7, RF8, RF9, RF10, RF11, RF12, RF13, RF14, RF15, RF16, RF17, RF18, EM2, EM3, EM4, AT1, AT2, AT3, AT4, AT5, AT6, AT7, AT8, AT9, AT10, AT11, AT12, AT13, AT14, AT15, AT16, AT17, AT18, AT19, AH9, AH10, VC1, VC2, VC3, VC4, VC5, VC6, ER1, ER2, ER3, PA1, PA2, PA3, PA4, PA5, PA6, PA7, PA8, PA9, PA12, CA2, CA4, CA5, CA6, CA7, CA8, CN1, CN2, CN3, CN4, CN5, CN6, CN7, CN8, CN9, CN10, CN11, CN12, CN13, CN14, CN15, CN16, CN17, CN18, CN19, CN 20, CN21, RS1, RS2, RS3, RS4, RS5, RS6, RS7, RS8, RS9, GN1, GN2, GN3, GN4, G5, GN6, GN7, GN8, GN9, GN10, GN11, GN12, GN13, GN14, GN15, GN16, GN17, GN18, GN19, GN20, GN21, GN22, GN23, GN24, GN25, GN26, GN27, GN28, GN29, GN20, GN31, GN32, GN33, GN34</p>	

BAL-RES-09			
APTITUDES SECTORIALES			
Predominantes: Turismo: 100% Pesca: 100% Restauración: 89%	Compatibles: Silvicultura: 100% Agricultura: 100% Ganadería: 100% Conservación: <1%	Condicionadas: Industria: 100% Asentamientos humanos: 100%	Incompatibles: Extracción de materiales
INFORMACIÓN DESCRIPTIVA			
Tipo de vegetación y usos de suelo¹:			
Pastizal Cultivado: 36% Agricultura de Riego Anual: 29% Vegetación Secundaria Arbórea de Selva Mediana Subperennifolia: 24% Agua: 11%			
Sitios prioritarios de conservación²: Conservación de primates mexicanos Sitios acuáticos epicontinentales Sitios terrestres		Zonas arqueológicas³: No registradas	
Comunidades urbanas⁴:			
No registradas			
Comunidades rurales⁴:			
El Chinal, Uquina y la Loma			
Población aproximada⁵: 162		Cuerpos de agua⁶: Perenne: 11% Intermitente: 1%	
Superficie en riesgo de inundación:			
SOTOP⁷: <1%	INEGI³: 14%	Por aumento del nivel del mar⁸:	4%
Política del POSTET⁹:			
Restauración: 59% Aprovechamiento sustentable: 31% Consolidación: 10%			

BAL-RES-10	
 <p>Simbología</p> <p>Información básica</p> <ul style="list-style-type: none"> ◆ Poblados — Carreteras ■ Cuerpos de agua ■ Cabeceras municipales <p>División Política</p> <ul style="list-style-type: none"> - - Frontera con Guatemala — Límite estatal ⋯ Límite municipal 	Política ambiental: Restauración
	Subpolítica: No aplica.
	SUPERFICIE
	Ha: 1319.3022 Km ² : 13.19 % estatal: 0.05
Lineamiento ecológico:	
<ul style="list-style-type: none"> • Restaurar ecológicamente la vegetación natural degradada considerando la conectividad de los ecosistemas y el paisaje. • Las áreas de asentamientos humanos evitan crecer a expensas de la vegetación secundaria, natural, humedales, manglares y/o cualquier tipo de vegetación arbórea. • El crecimiento se da en apego a los instrumentos de planeación, incorporando criterios de sustentabilidad y adaptación al cambio climático. • Se impulsa el establecimiento de plantaciones forestales incorporando el manejo forestal sustentable. • Incrementar la calidad ambiental de la UGA en las áreas que han estado sujetos a procesos moderados y fuertes de erosión, cambio de uso de suelo, deforestación y pérdida de la función productiva. 	
Estrategia ecológica:	
EE2, EE5, EE6, EE7, EE8, EE9, EE12, EE13, EE14, EE15, EE16, EE17, EE18, EE19, EE20, EE21, EE22, EE23, EE24, EE25, EE27, EE28, EE29, EE30, EE32, EE33, EE34, EE35, EE36, EE39, EE40, EE41, EE42, EE43, EE44, EE45, EE46, EE47, EE48, EE50, EE51, EG2, EG3, EG4, EG5, EG6, EG7, EG8, EG9, EG10, EG11, EG12, EG13, EG14, EG15, EG16, EG17, EG18, EG19, EG20	
Criterios de regulación ecológica:	
RA5, RA7, RA9, RA13, RA14, RA15, RA16, RA17, RA19, RP1, RP3, RP4, RP11, RP12, RP13, RF1, RF2, RF3, RF4, RF5, RF6, R7, RF8, RF9, RF10, RF11, RF12, RF13, RF14, RF15, RF16, RF17, RF18, EM2, EM3, EM4, AT1, AT2, AT3, AT4, AT5, AT6, AT7, AT8, AT9, AT10, AT11, AT12, AT13, AT14, AT15, AT16, AT17, AT18, AT19, AH9, AH10, VC1, VC2, VC3, VC4, VC5, VC6, ER1, ER2, ER3, PA1, PA2, PA3, PA4, PA5, PA6, PA7, PA8, PA9, PA12, CA2, CA4, CA5, CA6, CA7, CA8, CN1, CN2, CN3, CN4, CN5, CN6, CN7, CN8, CN9, CN10, CN11, CN12, CN13, CN14, CN15, CN16, CN17, CN18, CN19, CN 20, CN21, RS1, RS2, RS3, RS4, RS5, RS6, RS7, RS8, RS9, GN1, GN2, GN3, GN4, G5, GN6, GN7, GN8, GN9, GN10, GN11, GN12, GN13, GN14, GN15, GN16, GN17, GN18, GN19, GN20, GN21, GN22, GN23, GN24, GN25, GN26, GN27, GN28, GN29, GN20, GN31, GN32, GN33, GN34	

BAL-RES-10			
APTITUDES SECTORIALES			
Predominantes: Turismo: 100% Pesca: 91% Restauración: 89%	Compatibles: Silvicultura: 90% Agricultura: 90% Ganadería: 90% Conservación: 10% Protec. hidrológica: <1%	Condicionadas: Industria: 90% Asent. humanos: 90%	Incompatibles: Extracción de materiales
INFORMACIÓN DESCRIPTIVA			
Tipo de vegetación y usos de suelo¹:			
Bosque Cultivado: 46% Vegetación Secundaria Arbórea de Selva Alta Perennifolia: 23% Pastizal Cultivado: 21% Vegetación Secundaria Arbórea de Selva Mediana Subperennifolia: 5% Agricultura de Temporal Permanente: 4%			
Sitios prioritarios de conservación²: Conservación de primates mexicanos Sitios terrestres		Zonas arqueológicas³: No registradas	
Comunidades urbanas⁴: No registradas			
Comunidades rurales⁴: Asunción, Polevar, San Carlos			
Población aproximada⁵: 201		Cuerpos de agua⁶: Intermitente: <1%	
Superficie en riesgo de inundación:			
SOTOP⁷: 4%	INEGI⁸: <1%	Por aumento del nivel del mar⁸: 0%	
Política del POSTET⁹: Restauración: 100%			

9.3 Municipio de Cárdenas

CAR-AMX-01	
<p>Simbología</p> <p>Información básica</p> <ul style="list-style-type: none"> ● Poblados — Carreteras ■ Cuerpos de agua ■ Cabeceras municipales <p>División Política</p> <ul style="list-style-type: none"> - - Frontera con Guatemala — Límite estatal - - - Límite municipal 	<p>Política ambiental: Aprovechamiento</p>
	<p>Subpolítica: Mixto</p>
	<p>SUPERFICIE</p> <p>Ha: 108555.8465</p> <p>Km²: 1085.56</p> <p>% estatal: 4.4</p>
<p>Lineamiento ecológico:</p> <ul style="list-style-type: none"> • Fortalecer y consolidar los usos de suelos actuales, en las áreas que no presentan conflictos ambientales. Fomentando el tránsito hacia los usos de mayor aptitud del territorio, promoviendo activamente el cambio de uso de suelo hacia los usos de mayor aptitud en las áreas que presentan conflictos altos y muy altos entre aptitudes. • Se planifica de forma integral el territorio y el impulso de las actividades económicas, adoptando criterios de sustentabilidad y adaptación al cambio climático. • Se mantiene y restaura la vegetación natural de humedales existente en la UGA. 	
<p>Estrategia ecológica:</p> <p>EE1, EE2, EE3, EE4, EE5, EE6, EE7, EE8, EE9, EE10, EE12, EE13, EE14, EE15, EE16, EE17, EE18, EE19, EE20, EE27, EE28, EE29, EE30, EE31, EE32, EE33, EE34, EE35, EE39, EE40, EE41, EE42, EE43, EE44, EE45, EE47, EE50, EE51, EG1, EG2, EG3, EG4, EG5, EG6, EG8, EG9, EG10, EG11, EG12, EG13, EG14, EG15, EG16, EG17, EG18, EG20</p>	
<p>Criterios de regulación ecológica:</p> <p>RA1, RA2, RA4, RA5, RA6, RA7, RA9, RA10, RA11, RA12, RA13, RA14, RA15, RA16, RA17, RA18, RA19, RA20, RP1, RP2, RP3, RP4, RP5, RP7, RP8, RP9, RP11, RP12, RP13, RF1, RF2, RF3, RF5, RF6, RF7, RF8, RF9, RF10, RF11, RF12, RF13, RF14, RF15, RF16, RF17, EM1, EM2, EM3, EM4, EM5, EM7, EM8, EM9, EM10, EM11, EM12, EM13, AI1, AI2, AI3, AI4, AI5, AI6, AI7, AI8, AI9, AI10, AI11, AI12, AI13, AI14, AI15, AI16, AT2, AT5, AT6, AT7, AT10, AT11, AT12, AT13, AT14, AT15, AT16, AT17, AT19, AH1, AH2, AH3, AH4, AH5, AH6, AH7, AH8, AH10, AH12, AH14, VC1, VC2, VC4, VC5, VC6, ER1, ER3, ER4, ER5, PA1, PA2, PA4, PA5, PA6, PA7, PA8, PA9, PA10, PA11, PA12, PA13, CA2, CA3, CA4, CA5, CA6, CA7, CA8, CN1, CN3, CN5, CN6, CN8, CN9, CN10, CN11, CN13, CN14, CN18, CN19, CN21, RS1, RS4, RS5, GN2, GN4, GN5, GN6, GN7, GN8, GN9, GN10, GN11, GN12, GN13, GN14, GN15, GN16, GN17, GN19, GN20, GN21, GN22, GN23, GN24, GN25, GN26, GN27, GN28, GN30, GN31, GN32, GN33, GN34</p>	

CAR-AMX-01			
APTITUDES SECTORIALES			
Predominantes: Pesca: 100% Extrac. de materiales: 100% Turismo: 100% Agricultura: 99% Silvicultura: 99% Ganadería: 99% Asent. humanos: 99% Industria: 99%	Compatibles: No aplica	Condicionadas: No aplica	Incompatibles: No aplica
INFORMACIÓN DESCRIPTIVA			
Tipo de vegetación y usos de suelo ¹ :			
Pastizal Cultivado: 38% Agricultura de Temporal Semipermanente: 29% Agricultura de Temporal Permanente: 13% Agricultura de Temporal Anual y Permanente: 8% Agricultura de Temporal Semipermanente y Permanente: 7% Urbano Construido: 3% Agua: <1% Tular: <1% Vegetación Secundaria Arbórea de Selva Alta Perennifolia: <1% Vegetación Secundaria Arbustiva de Selva Baja Perennifolia: <1% Manglar: <1% Vegetación Secundaria Arbustiva de Selva Alta Perennifolia: <1%			
Sitios prioritarios de conservación²: Conservación de primates mexicanos Sitios acuáticos epicontinentales Sitios marinos		Zonas arqueológicas³: No registradas	
Comunidades urbanas ⁴ :			
Azucena 2da. Sección, C-32 (Licenciado Francisco Trujillo Gurría), Cárdenas, Ingenio Presidente Benito Juárez, Melchor Ocampo, Once de Febrero 1ra. Sección, Poblado C-09 Licenciado Francisco I. Madero, Poblado C-10 General Lázaro Cárdenas del Río, Poblado C-11 José María Morelos y Pavón, Poblado C-15 Adolfo López Mateos, Poblado C-16 General Emiliano Zapata, Poblado C-17 Independencia, Poblado C-20 Miguel Hidalgo y Costilla, Poblado C-22 Licenciado José María Pino Suárez, Poblado C-23 General Venustiano Carranza, Poblado C-27 Ingeniero Eduardo Chávez Ramírez, Poblado C-28 Coronel Gregorio Méndez Magaña, Poblado C-29 General Vicente Guerrero, Poblado C-33 20 de Noviembre, Santa Rosalía (Miguel Hidalgo 2da. Sección)			
Comunidades rurales ⁴ :			
27 de Febrero (Locatarios del Mercado), 5 de Mayo, Ampliación Carrizal, Ampliación Carrizal (Las Palomas), Arroyo Hondo, Arroyo Hondo 1ra. Sección (Santa Teresa A), Arroyo Hondo Abejonal, Arroyo			

CAR-AMX-01

Hondo San Rosendo, Arroyo Hondo Santa Teresa Fracción "B", Azucena 1ra. Sección, Azucena 4ta. Sección (Torno Alegre), Azucena 6ta. Sección, Azucena 7ma. Sección (El Lechugal), Azucenita 1ra. Sección B, Bajío 1ra. Sección A (Periférico Sur), Benito Juárez (La Playita), Calzada 1ra. Sección Norte A, Calzada 1ra. Sección Sur, Calzada 2da. Sección, Calzada Primera Sección Norte "B", Cárdenas, Cárdenas 2da. Sección, Carlos Alberto Wilson Gómez, Carrizal, Cartagena, Celia González de Rovirosa, Colonia García, Cuauhtémoc (W-65), de los Santos, El Bajío 1ra. Sección, El Bajío 2da. Sección, El Bronce, El Carmen, El Jobo (Punta Brava), El Parnaso, El Pérsico, El Suspiro, Encrucijada 1ra. Sección Rincón Brujo, Encrucijada 2da. Sección (Los García), Encrucijada 3ra. Sección (Las Calzadas), Encrucijada 4ta. Sección A, Encrucijada 4ta. Sección B (La Lucha), Encrucijada 5ta. Sección, Encrucijada Tercera Sección, Fraccionamiento Francisco J. Mujica, General Francisco Villa, Habanero 1ra. Sección, Habanero 1ra. Sección (Venustiano Carranza), Habanero 2da. Sección (El Castaño), Ignacio Gutiérrez Gómez (San Felipe), Ignacio Zaragoza, Ingenio Presidente Benito Juárez, Islas Encantadas Jesús Reyes Heróles, Juan Escutia, Julián Montejo, Julián Montejo Velázquez, La Alianza, La Esperanza, La Península, Las Calzadas, Las Coloradas 1ra. Sección, Las Coloradas 2da. Sección B, Las Coloradas la Victoria, Las Coloradas Primera Sección, Las Esperanzas, Las Limas, Las Nuevas Esperanzas, León Pacheco, Licenciado José Eduardo de Cárdenas, Los Arévalos, Luis Donaldo Colosio Murrieta, Madrigal Pérez (Las Cuatro R), Mario Morales (De los Morales), Melchor Ocampo, Miguel Hidalgo 1ra. Sección, Miguel Hidalgo 2da. Sección A (El Eden), Miguel Hidalgo 2da. Sección B (La Natividad), Miguel Hidalgo Zapotal 2da. Sección, Naranjeño 1ra. Sección (Colonia la Fe), Naranjeño 2da. Sección A, Naranjeño 2da. Sección B, Naranjeño 3ra. Sección, Nueva Esperanza, Nueva Zelandia, Paso y Playa, Paso y Playa, Poblado C-09 Licenciado Francisco I. Madero, Poblado C-09 Licenciado Francisco Indalecio Madero, Poblado C-10 General Lázaro Cárdenas del Río, Poblado C-10 General Lázaro Cárdenas del Río Uno, Poblado C-11 José María Morelos y Pavón, Poblado C-14 General Plutarco Elías Calles, Poblado C-15 Adolfo López Mateos, Poblado C-15 Adolfo López Mateos Uno, Poblado C-16 General Emiliano Zapata, Poblado C-16 General Emiliano Zapata Dos, Poblado C-16 General Emiliano Zapata Tres, Poblado C-16 General Emiliano Zapata Uno, Poblado C-17 Independencia, Poblado C-20 Miguel Hidalgo y Costilla, Poblado C-21 Licenciado Benito Juárez García, Poblado C-22 Licenciado José María Pino Suárez, Poblado C-22 Licenciado José María Pino Suárez Uno, Poblado C-23 General Venustiano Carranza, Poblado C-27 Ingeniero Eduardo Chávez Ramírez, Poblado C-28 Coronel Gregorio Méndez Magaña, Poblado C-28 Coronel Gregorio Méndez Magaña Uno, Poblado C-29 General Vicente Guerrero, Poblado C-33 20 de Noviembre, Poza Redonda 1ra. Sección, Poza Redonda 2da. Sección, Poza Redonda 3ra. Sección, Poza Redonda 4ta. Sección (Rincón Brujo), Poza Redonda Tercera Sección, Puerto Escondido, Río Seco 1ra. Sección, Río Seco 2da. Sección (Norte 10), Río Seco 2da. Sección A, Río Seco 2da. Sección B, Río Seco 2da. Sección C, Río Seco Norte Diez, Río Seco Primera Sección, Río Seco y Montaña 2da. Sección, Rodríguez Polanco (Kilómetro Cinco), Rosique Palavicini, Rubén Jaramillo Lazo, Santa Isidra, Santa Rosalía (Miguel Hidalgo 2da Sección), Santana 1ra. Sección A, Santana 1ra. Sección B, Santana 2da. Sección A, Santana 2da. Sección B (La Palma), Santana 2da. Sección C, Santana 3ra. Sección A (El Filero), Santana 3ra. Sección B, Santana 4ta. Sección, Santana 5ta. Sección (El Espino), Santuario 1ra. Sección, Santuario 2da. Sección, Santuario 3ra. Sección (Piedras Negras), Santuario 4ta. Sección, Santuario 5ta. Sección Buena Vista, Sección 10 de Azucareros, Tío Moncho, Zapotal 1ra. Sección, Zapotal 2da. Sección, Zapotal 3ra. Sección

CAR-AMX-01	
Población aproximada ⁵ : 217,616	Cuerpos de agua ⁶ : Intermitente: <1% Perenne: 1%
Superficie en riesgo de inundación:	
SOTOP ⁷ : <1%	INEGI ³ : 2% Por aumento del nivel del mar ⁸ : 40%
Política del POSTET ⁹ :	
Aprovechamiento sustentable: 93%	
Crecimiento controlado: 6%	
Restauración: <1%	
Conservación: <1%	
Mejoramiento: <1%	

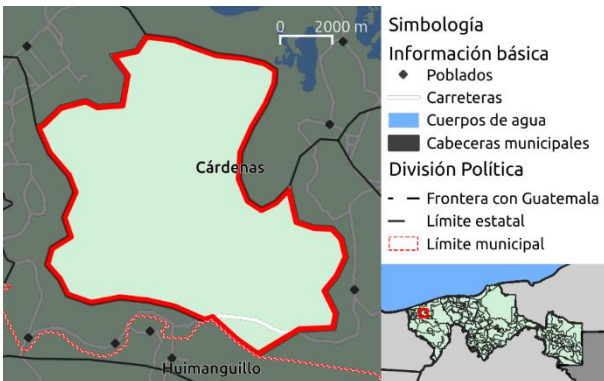
CAR-AMX-02	
	Política ambiental: Aprovechamiento
	Subpolítica: Mixto
	<p>SUPERFICIE</p> <p>Ha: 3800.5403</p> <p>Km²: 38.01</p> <p>% estatal: 0.15</p>
<p>Lineamiento ecológico:</p> <ul style="list-style-type: none"> Fortalecer y consolidar los usos de suelos actuales, en las áreas que no presentan conflictos ambientales. Fomentando el tránsito hacia los usos de mayor aptitud del territorio, promoviendo activamente el cambio de uso de suelo hacia los usos de mayor aptitud en las áreas que presentan conflictos altos y muy altos entre aptitudes. Se planifica de forma integral el territorio y el impulso de las actividades económicas, adoptando criterios de sustentabilidad y adaptación al cambio climático. Se mantiene y restaura la vegetación natural de humedales existente en la UGA. 	
<p>Estrategia ecológica:</p> <p>EE1, EE2, EE3, EE4, EE5, EE6, EE7, EE8, EE9, EE10, EE12, EE13, EE14, EE15, EE16, EE17, EE18, EE19, EE20, EE27, EE28, EE29, EE30, EE31, EE32, EE33, EE34, EE35, EE39, EE40, EE41, EE42, EE43, EE44, EE45, EE47, EE50, EE51, EG1, EG2, EG3, EG4, EG5, EG6, EG8, EG9, EG10, EG11, EG12, EG13, EG14, EG15, EG16, EG17, EG18, EG20</p>	
<p>Criterios de regulación ecológica:</p> <p>RA1, RA2, RA4, RA5, RA6, RA7, RA9, RA10, RA11, RA12, RA13, RA14, RA15, RA16, RA17, RA18, RA19, RA20, RP1, RP2, RP3, RP4, RP5, RP7, RP8, RP9, RP11, RP12, RP13, RF1, RF2, RF3, RF5, RF6, RF7, RF9, RF10,</p>	

CAR-AMX-02			
RF11, RF12, RF13, RF14, RF15, RF16, RF17, EM1, EM2, EM3, EM4, EM5, EM7, EM8, EM9, EM10, EM11, EM12, EM13, AI1, AI2, AI3, AI4, AI5, AI6, AI7, AI8, AI9, AI10, AI11, AI12, AI13, AI14, AI15, AI16, AT2, AT5, AT6, AT7, AT10, AT11, AT12, AT13, AT14, AT15, AT16, AT17, AT19, AH1, AH2, AH3, AH4, AH5, AH6, AH7, AH8, AH10, AH12, AH14, VC1, VC2, VC4, VC5, VC6, ER1, ER3, ER4, ER5, PA1, PA2, PA4, PA5, PA6, PA7, PA9, PA10, PA11, PA12, PA13, CA2, CA3, CA4, CA5, CA6, CA7, CA8, CN3, CN5, CN6, CN8, CN9, CN10, CN11, CN13, CN14, CN18, CN21, RS1, RS4, RS5, GN2, GN4, GN5, GN6, GN7, GN8, GN9, GN10, GN11, GN12, GN13, GN14, GN15, GN16, GN17, GN19, GN20, GN21, GN22, GN23, GN24, GN25, GN26, GN27, GN28, GN30, GN31, GN32, GN33, GN34			
APTITUDES SECTORIALES			
Predominantes: Silvicultura: 100% Agricultura: 99% Ganadería: 99% Asent. humanos: 97% Industria: 97% Extrac. de materiales: 97% Turismo: 76% Pesca: 76%	Compatibles: No aplica	Condicionadas: No aplica	Incompatibles: No aplica
INFORMACIÓN DESCRIPTIVA			
Tipo de vegetación y usos de suelo ¹ :			
Pastizal Cultivado: 85% Agricultura de Temporal Permanente: 8% Urbano Construido: 4% Popal: 2% Tular: <1% Selva Baja Perennifolia: <1%			
Sitios prioritarios de conservación²: Conservación de primates mexicanos Sitios acuáticos epicontinentales Sitios marinos		Zonas arqueológicas³: No registradas	
Comunidades urbanas ⁴ :			
Benito Juárez (Campo Magallanes)			
Comunidades rurales ⁴ :			
Benito Juárez (Campo Magallanes), Buenavista 1ra. Sección, Buenavista 2da. Sección, Campo Magallanes, La Trinidad			
Población aproximada⁵: 5,272		Cuerpos de agua⁶: Intermitente: 1%	
Superficie en riesgo de inundación:			
SOTOP ⁷ : <1%	INEGI ⁸ : 9%	Por aumento del nivel del mar ⁸ : 13%	

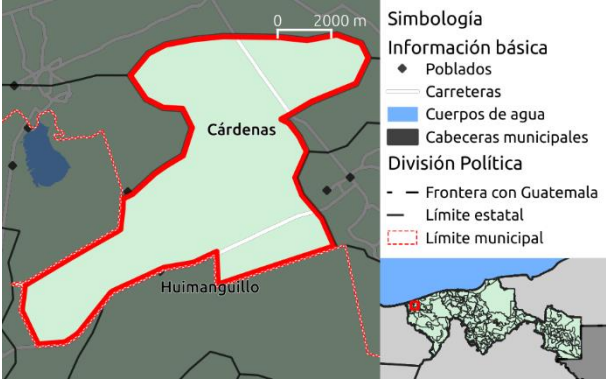
CAR-AMX-02
Política del POSTET⁹:
Aprovechamiento sustentable: 75%
Consolidación: 25%
Conservación: <1%

CAR-ASV-01							
	Política ambiental: Aprovechamiento						
	Subpolítica: Silvopastoril						
	SUPERFICIE						
	<table> <tr> <td>Ha:</td> <td style="text-align: right;">410.5506</td> </tr> <tr> <td>Km²:</td> <td style="text-align: right;">4.11</td> </tr> <tr> <td>% estatal:</td> <td style="text-align: right;">0.02</td> </tr> </table>	Ha:	410.5506	Km ² :	4.11	% estatal:	0.02
Ha:	410.5506						
Km ² :	4.11						
% estatal:	0.02						
Lineamiento ecológico:							
<ul style="list-style-type: none"> • Los sistemas de producción agrícola y pecuaria son eficientes, de bajo impacto ambiental y baja huella de carbono, manteniendo los elementos naturales del paisaje e incorporando criterios de sustentabilidad y adaptación al cambio climático. • Se propicia un desarrollo sustentable de las actividades forestales, incorporando el manejo forestal sustentable adecuado a las características propias de los tipos de vegetación, evitando la fragmentación y propiciando la regeneración natural, así como la protección del germoplasma. • Se mantienen los elementos naturales del paisaje. • Mantener y consolidar el turismo en las áreas de aptitud media y alta. • Se aprovecha el espacio para el establecimiento de asentamientos humanos en armonía con las actividades agrícolas, pecuarias, silvícolas asentadas en el territorio. 							
Estrategia ecológica:							
EE1, EE2, EE3, EE4, EE5, EE6, EE7, EE8, EE9, EE10, EE12, EE13, EE14, EE15, EE16, EE17, EE18, EE19, EE20, EE27, EE28, EE29, EE30, EE31, EE32, EE33, EE34, EE35, EE39, EE40, EE41, EE42, EE43, EE50, EE51, EG1, EG2, EG3, EG4, EG5, EG6, EG8, EG9, EG10, EG11, EG12, EG13, EG14, EG15, EG16, EG17, EG18, EG20							
Criterios de regulación ecológica:							
RA1, RA2, RA4, RA5, RA6, RA7, RA9, RA10, RA11, RA12, RA14, RA15, RA16, RA17, RA18, RA19, RP1, RP2, RP3, RP4, RP5, RP7, RP8, RP11, RP12, RP13, RF2, RF3, RF6, RF7, RF9, RF10, RF11, RF12, RF13, RF14, RF15, RF16, RF17, EM2, EM4, EM5, EM7, EM8, EM11, EM12, EM13, AI1, AI2, AI3, AI4, AI5, AI6, AI7, AI8, AI9,							

CAR-ASV-01			
AI10, AI11, AI12, AI13, AI14, AI15, AI16, AT7, AT10, AT11, AT12, AT14, AT16, AT19, AH1, AH2, AH3, AH4, AH6, AH7, AH8, AH10, AH12, AH14, VC1, VC2, VC4, VC5, VC6, ER1, ER3, ER4, ER5, PA1, PA4, PA5, PA6, PA7, PA11, PA12, PA13, CN3, CN5, CN6, CN9, CN11, CN13, CN14, GN4, GN5, GN6, GN7, GN8, GN9, GN10, GN11, GN12, GN13, GN14, GN15, GN16, GN19, GN20, GN21, GN22, GN23, GN24, GN25, GN26, GN27, GN28, GN29, GN30, GN31, GN32, GN33, GN34			
APTITUDES SECTORIALES			
Predominantes: Turismo: 100% Agricultura: 100% Pesca: 100% Silvicultura: 100% Ganadería: 100%	Compatibles: Industria: 100% Asent. humanos: 100%	Condicionadas: Extrac. de materiales: 100%	Incompatibles: No aplica
INFORMACIÓN DESCRIPTIVA			
Tipo de vegetación y usos de suelo ¹ :			
Pastizal Cultivado: 75% Agricultura de Temporal Permanente: 24% Tular: 1%			
Sitios prioritarios de conservación²: No aplica		Zonas arqueológicas³: No registradas	
Comunidades urbanas⁴: No registradas			
Comunidades rurales⁴: No registradas			
Población aproximada⁵: 0		Cuerpos de agua⁶: No registrados	
Superficie en riesgo de inundación:			
SOTOP⁷: 0%	INEGI³: 3%	Por aumento del nivel del mar⁸: 22%	
Política del POSTET⁹:			
Aprovechamiento sustentable: 94% Restauración: 6%			

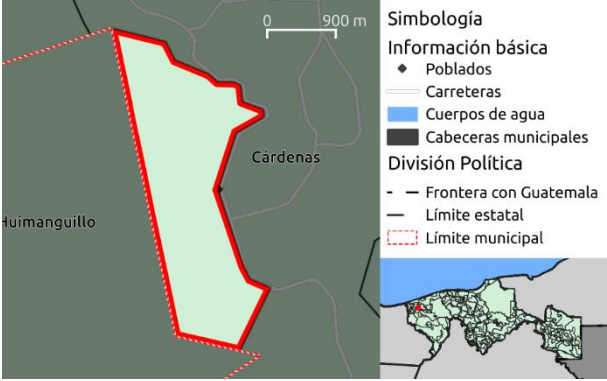
CAR-CON-01						
	<p>Política ambiental: Conservación</p>					
	<p>Subpolítica: No aplica.</p>					
	<p>SUPERFICIE</p> <table> <tr> <td>Ha:</td> <td style="text-align: right;">8831.878</td> </tr> <tr> <td>Km²:</td> <td style="text-align: right;">88.32</td> </tr> <tr> <td>% estatal:</td> <td style="text-align: right;">0.36</td> </tr> </table>	Ha:	8831.878	Km ² :	88.32	% estatal:
Ha:	8831.878					
Km ² :	88.32					
% estatal:	0.36					
Lineamiento ecológico:						
<ul style="list-style-type: none"> • Conservar en buenas condiciones las hectáreas de selvas primarias y secundarias que existen en la UGA, favoreciendo e incrementando la prestación de servicios ambientales, captura de carbono, así como la conservación de la biodiversidad. • Conservar y/o restaurar los ecosistemas de humedal y todos los ecosistemas hídricos para garantizar la integralidad y los servicios ecológicos que cumplen. Así como garantizar y preservar sus procesos ecológicos garantizando la conservación de las especies de flora y fauna especialmente las endémicas y protegidas por la NOM-059-SEMARNAT-2001. • Propiciar un desarrollo equilibrado y sustentable en las actividades de acuicultura y pesca garantizando la conservación y la integralidad de los ecosistemas donde se desarrollen dichas actividades. • Desarrollar actividades de turismo sustentable garantizando la integralidad de los ecosistemas naturales. Promoviendo las actividades de desarrollo de turismo alternativo, garantizando la preservación de las especies de flora y fauna, especialmente endémicas o protegidas por la NOM-059-SEMARNAT-2001. • Promover el cambio de uso de suelo de las áreas que fueron deforestadas o alteradas en su estructura a actividades forestales incorporando criterios de sustentabilidad. • Mantener los asentamientos humanos en sus zonas sin incrementar sus hectáreas en la UGA. 						
Estrategia ecológica:						
<p>EE2, EE4, EE5, EE6, EE7, EE8, EE9, EE10, EE11, EE12, EE13, EE14, EE21, EE22, EE23, EE24, EE25, EE26, EE27, EE28, EE32, EE33, EE34, EE35, EE36, EE37, EE38, EE39, EE40, EE41, EE42, EE44, EE45, EE46, EE47, EE48, EG1, EG2, EG3, EG4, EG5, EG6, EG7, EG8, EG10, EG11, EG12, EG13, EG14, EG15, EG16, EG17, EG18, EG19, EG20</p>						
Criterios de regulación ecológica:						
<p>RA4, RA5, RA8, RA11, RA12, RA14, RA17, RA18, RA19, RA20, RP2, RP4, RP6, RP10, RF1, RF2, RF3, RF4, RF5, RF6, RF7, RF8, RF9, RF10, RF11, RF12, RF13, RF14, RF15, RF16, RF17, EM3, EM7, AT1, AT2, AT3, AT4, AT5, AT6, AT7, AT8, AT9, AT10, AT11, AT12, AT13, AT14, AT15, AT16, AT17, AT18, AT19, AH1, AH5, AH6, AH9, AH10, VC1, VC2, VC3, VC4, VC5, VC6, ER1, ER2, ER3, ER4, ER5, PA2, PA3, PA4, PA5, PA6, PA7, PA8, PA9, PA10, PA11, PA12, CA2, CA3, CA4, CA5, CA6, CA7, CA8, CN1, CN2, CN3, CN4, CN5, CN6, CN7, CN8, CN9, CN19, CN11, CN1, CN13, CN14, CN15, CN16, CN17, CN18, CN19, CN20, CN21,</p>						

CAR-CON-01			
RS2, RS3, RS4, RS5, RS7, GN2, GN3, GN4, GN5, GN6, GN7, GN8, GN9, GN10, GN11, GN12, GN13, GN14, GN15, GN16, GN17, GN18, GN20, GN21, GN22, GN23, GN24, GN25, GN26, GN27, GN28, GN29, GN30, GN31, GN32, GN33, GN34			
APTITUDES SECTORIALES			
Predominantes: Protec. hidrológica: 81%	Compatibles: Pesca: 38% Turismo: 27% Conservación: 14% Restauración: 5%	Condicionadas: Silvicultura: 87%	Incompatibles: Agricultura Ganadería Industria Asentamientos humanos Extracción de materiales
INFORMACIÓN DESCRIPTIVA			
Tipo de vegetación y usos de suelo¹:			
Tular: 52% Popal: 25% Pastizal Cultivado: 21% Selva Baja Perennifolia: 1% Pastizal Halófilo: <1%			
Sitios prioritarios de conservación²: Conservación de primates mexicanos Sitios acuáticos epicontinentales Sitios marinos		Zonas arqueológicas³: No registradas	
Comunidades urbanas⁴:			
No registradas			
Comunidades rurales⁴:			
No registradas			
Población aproximada⁵: 0		Cuerpos de agua⁶: Perenne: <1%	
Superficie en riesgo de inundación:			
SOTOP⁷: 69%		INEGI³: 14% Por aumento del nivel del mar⁸: 77%	
Política del POSTET⁹:			
Conservación: 74% Aprovechamiento sustentable: 16% Restauración: 10% Consolidación: <1%			

CAR-CON-02	
	Política ambiental: Conservación
	Subpolítica: No aplica.
	SUPERFICIE Ha: 6831.2023 Km ² : 68.31 % estatal: 0.28
Lineamiento ecológico:	
<ul style="list-style-type: none"> • Conservar en buenas condiciones las hectáreas de selvas primarias y secundarias que existen en la UGA, favoreciendo e incrementando la prestación de servicios ambientales, captura de carbono, así como la conservación de la biodiversidad. • Conservar y/o restaurar los ecosistemas de humedal y todos los ecosistemas hídricos para garantizar la integridad y los servicios ecológicos que cumplen. Así como garantizar y preservar sus procesos ecológicos garantizando la conservación de las especies de flora y fauna especialmente las endémicas y protegidas por la NOM-059-SEMARNAT-2001. • Propiciar un desarrollo equilibrado y sustentable en las actividades de acuacultura y pesca garantizando la conservación y la integridad de los ecosistemas donde se desarrollen dichas actividades. • Desarrollar actividades de turismo sustentable garantizando la integridad de los ecosistemas naturales. Promoviendo las actividades de desarrollo de turismo alternativo, garantizando la preservación de las especies de flora y fauna, especialmente endémicas o protegidas por la NOM-059-SEMARNAT-2001. • Promover el cambio de uso de suelo de las áreas que fueron deforestadas o alteradas en su estructura a actividades forestales incorporando criterios de sustentabilidad. • Mantener los asentamientos humanos en sus zonas sin incrementar sus hectáreas en la UGA. 	
Estrategia ecológica:	
EE2, EE4, EE5, EE6, EE7, EE8, EE9, EE10, EE11, EE12, EE13, EE14, EE21, EE22, EE23, EE24, EE25, EE26, EE27, EE28, EE32, EE33, EE34, EE35, EE36, EE37, EE38, EE39, EE40, EE41, EE42, EE44, EE45, EE46, EE47, EE48, EG1, EG2, EG3, EG4, EG5, EG6, EG7, EG8, EG10, EG11, EG12, EG13, EG14, EG15, EG16, EG17, EG18, EG19, EG20	
Criterios de regulación ecológica:	
RA4, RA5, RA8, RA11, RA12, RA14, RA17, RA18, RA19, RA20, RP2, RP4, RP6, RP10, RF1, RF2, RF3, RF4, RF5, RF6, RF7, RF8, RF9, RF10, RF11, RF12, RF13, RF14, RF15, RF16, RF17, EM3, EM7, AT1, AT2, AT3, AT4, AT5, AT6, AT7, AT8, AT9, AT10, AT11, AT12, AT13, AT14, AT15, AT16, AT17, AT18, AT19, AH1, AH5, AH6,	

CAR-CON-02			
AH9, AH10, VC1, VC2, VC3, VC4, VC5, VC6, ER1, ER2, ER3, ER4, ER5, PA2, PA3, PA4, PA5, PA6, PA7, PA8, PA9, PA10, PA11, PA12, CA2, CA3, CA4, CA5, CA6, CA7, CA8, CN1, CN2, CN3, CN4, CN5, CN6, CN7, CN8, CN9, CN19, CN11, CN1, CN13, CN14, CN15, CN16, CN17, CN18, CN19, CN20, CN21, RS2, RS3, RS4, RS5, RS7, GN2, GN3, GN4, GN5, GN6, GN7, GN8, GN9, GN10, GN11, GN12, GN13, GN14, GN15, GN16, GN17, GN18, GN20, GN21, GN22, GN23, GN24, GN25, GN26, GN27, GN28, GN29, GN30, GN31, GN32, GN33, GN34			
APTITUDES SECTORIALES			
Predominantes: Conservación: 54%	Compatibles: Turismo: 73% Pesca: 54% Protec. hidrológica: 27% Restauración: 16% Protección costera: 2%	Condicionadas: Silvicultura: 84%	Incompatibles: Agricultura Ganadería Industria Asentamientos humanos Extracción de materiales
INFORMACIÓN DESCRIPTIVA			
Tipo de vegetación y usos de suelo ¹ :			
Selva Baja Perennifolia: 43% Palmar Natural: 23% Popal: 15% Tular: 8% Pastizal Cultivado: 7% Vegetación Secundaria Arbustiva de Manglar: 2% Vegetación Secundaria Arbustiva de Selva Baja Perennifolia: 1% Manglar: <1%			
Sitios prioritarios de conservación²: Conservación de primates mexicanos Sitios acuáticos epicontinentales Sitios marinos		Zonas arqueológicas³: No registradas	
Comunidades urbanas⁴: No registradas			
Comunidades rurales⁴: Miguel Hidalgo			
Población aproximada⁵: 12		Cuerpos de agua⁶: Perenne: <1%	
Superficie en riesgo de inundación:			
SOTOP⁷: 68%	INEGI³: 12%	Por aumento del nivel del mar⁸: 31%	
Política del POSTET⁹:			

CAR-CON-02
Conservación: 71% Restauración: 15% Aprovechamiento sustentable: 10% Consolidación: 4%

CAR-CON-03									
	Política ambiental: Conservación								
	Subpolítica: No aplica.								
	SUPERFICIE								
	<table style="width: 100%; border-collapse: collapse;"> <tr> <td style="width: 10%;">Ha:</td> <td style="text-align: right;">462.097</td> </tr> <tr> <td></td> <td style="text-align: right;">3</td> </tr> <tr> <td>Km²:</td> <td style="text-align: right;">4.62</td> </tr> <tr> <td>% estatal:</td> <td style="text-align: right;">0.02</td> </tr> </table>	Ha:	462.097		3	Km ² :	4.62	% estatal:	0.02
Ha:	462.097								
	3								
Km ² :	4.62								
% estatal:	0.02								
Lineamiento ecológico:									
<ul style="list-style-type: none"> • Conservar en buenas condiciones las hectáreas de selvas primarias y secundarias que existen en la UGA, favoreciendo e incrementando la prestación de servicios ambientales, captura de carbono, así como la conservación de la biodiversidad. • Conservar y/o restaurar los ecosistemas de humedal y todos los ecosistemas hídricos para garantizar la integralidad y los servicios ecológicos que cumplen. Así como garantizar y preservar sus procesos ecológicos garantizando la conservación de las especies de flora y fauna especialmente las endémicas y protegidas por la NOM-059-SEMARNAT-2001. • Propiciar un desarrollo equilibrado y sustentable en las actividades de acuacultura y pesca garantizando la conservación y la integralidad de los ecosistemas donde se desarrollen dichas actividades. • Desarrollar actividades de turismo sustentable garantizando la integralidad de los ecosistemas naturales. Promoviendo las actividades de desarrollo de turismo alternativo, garantizando la preservación de las especies de flora y fauna, especialmente endémicas o protegidas por la NOM-059-SEMARNAT-2001. • Promover el cambio de uso de suelo de las áreas que fueron deforestadas o alteradas en su estructura a actividades forestales incorporando criterios de sustentabilidad. • Mantener los asentamientos humanos en sus zonas sin incrementar sus hectáreas en la UGA. 									
Estrategia ecológica:									
EE2, EE4, EE5, EE6, EE7, EE8, EE9, EE10, EE11, EE12, EE13, EE14, EE21, EE22, EE23, EE24, EE25, EE26, EE27, EE28, EE32, EE33, EE34, EE35, EE36, EE37, EE38, EE39, EE40, EE41, EE42, EE44, EE45, EE46, EE47, EE48,									

CAR-CON-03			
EG1, EG2, EG3, EG4, EG5, EG6, EG7, EG8, EG10, EG11, EG12, EG13, EG14, EG15, EG16, EG17, EG18, EG19, EG20			
<p align="center">Criterios de regulación ecológica:</p> RA4, RA5, RA8, RA11, RA12, RA14, RA17, RA18, RA19, RA20, RP2, RP4, RP6, RP10, RF1, RF2, RF3, RF4, RF5, RF6, RF7, RF8, RF9, RF10, RF11, RF12, RF13, RF14, RF15, RF16, RF17, EM3, EM7, AT1, AT2, AT3, AT4, AT5, AT6, AT7, AT8, AT9, AT10, AT11, AT12, AT13, AT14, AT15, AT16, AT17, AT18, AT19, AH1, AH5, AH6, AH9, AH10, VC1, VC2, VC3, VC4, VC5, VC6, ER1, ER2, ER3, ER4, ER5, PA2, PA3, PA4, PA5, PA6, PA7, PA8, PA9, PA10, PA11, PA12, CA2, CA3, CA4, CA5, CA6, CA7, CA8, CN1, CN2, CN3, CN4, CN5, CN6, CN7, CN8, CN9, CN19, CN11, CN1, CN13, CN14, CN15, CN16, CN17, CN18, CN19, CN20, CN21, RS2, RS3, RS4, RS5, RS7, GN2, GN3, GN4, GN5, GN6, GN7, GN8, GN9, GN10, GN11, GN12, GN13, GN14, GN15, GN16, GN17, GN18, GN20, GN21, GN22, GN23, GN24, GN25, GN26, GN27, GN28, GN29, GN30, GN31, GN32, GN33, GN34			
APTITUDES SECTORIALES			
<p align="center">Predominantes:</p> No aplica.	<p align="center">Compatibles:</p> Turismo: 100% Pesca: 100%	<p align="center">Condicionadas:</p> Silvicultura: 100%	<p align="center">Incompatibles:</p> Agricultura Ganadería Industria Asentamientos humanos Extracción de materiales
INFORMACIÓN DESCRIPTIVA			
Tipo de vegetación y usos de suelo ¹ :			
Popal: 75% Pastizal Cultivado: 25%			
<p align="center">Sitios prioritarios de conservación²:</p> Conservación de primates mexicanos Sitios acuáticos epicontinentales Sitios marinos		<p align="center">Zonas arqueológicas³:</p> No registradas	
<p align="center">Comunidades urbanas⁴:</p> No registradas			
<p align="center">Comunidades rurales⁴:</p> No registradas			
<p align="center">Población aproximada⁵:</p> 0		<p align="center">Cuerpos de agua⁶:</p> No registrados	
<p align="center">Superficie en riesgo de inundación:</p> SOTOP ⁷ : 0% INEGI ⁸ : 0% Por aumento del nivel del mar ⁸ : 5%			
<p align="center">Política del POSTET⁹:</p> Aprovechamiento sustentable: 63% Conservación: 37%			

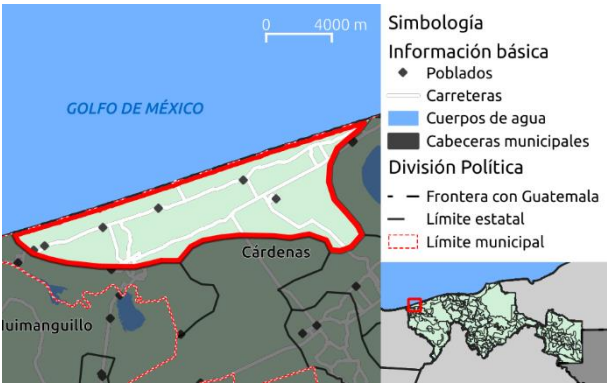
CAR-CPR-01			
	Política ambiental: Conservación		
	Subpolítica: Prioritaria de conservación		
	SUPERFICIE		
	Ha:	41327.7998	
	Km²:	413.28	
	% estatal:	1.67	
Lineamiento ecológico:			
<ul style="list-style-type: none"> • Promover activamente el cambio de uso de suelo hacia áreas de acahuales, humedales, selvas, manglares. • Modificar el uso agrícola, pecuario e industrial al forestal con provisión de bienes y servicios ambientales incorporando criterios de sustentabilidad y adaptación al cambio climático. • Mantener y/o recuperar las áreas de manglar en la UGA. • Se incentiva el ecoturismo, aprovechando la riqueza natural de la UGA, respetando la integridad ecológica de la UGA. • A futuro se establecen como áreas voluntarias de conservación y/o áreas naturales de carácter estatal. 			
Estrategia ecológica:			
EE2, EE4, EE5, EE6, EE7, EE8, EE9, EE10, EE11, EE12, EE13, EE14, EE21, EE22, EE23, EE24, EE25, EE26, EE27, EE28, EE32, EE33, EE34, EE35, EE36, EE37, EE38, EE39, EE40, EE41, EE42, EE44, EE45, EE46, EE47, EE48, EG1, EG2, EG3, EG4, EG5, EG6, EG7, EG8, EG10, EG11, EG12, EG13, EG14, EG15, EG16, EG17, EG18, EG19, EG20			
Criterios de regulación ecológica:			
RA4, RA5, RA8, RA11, RA12, RA14, RA17, RA18, RA19, RA20, RP2, RP4, RP6, RP10, RF1, RF2, RF3, RF4, RF5, RF6, RF7, RF8, RF9, RF10, RF11, RF12, RF13, RF14, RF15, RF16, RF17, EM3, EM7, AT1, AT2, AT3, AT4, AT5, AT6, AT7, AT8, AT9, AT10, AT11, AT12, AT13, AT14, AT15, AT16, AT17, AT18, AT19, AH1, AH5, AH6, AH9, AH10, VC1, VC2, VC3, VC4, VC5, VC6, ER1, ER2, ER3, ER4, ER5, PA2, PA3, PA4, PA5, PA6, PA7, PA8, PA9, PA10, PA11, PA12, PC1, PC32, PC3, PC4, PC5, PC6, PC7, PC8, PC9, PC19, PC11, CA2, CA3, CA4, CA5, CA6, CA7, CA8, CN1, CN2, CN3, CN4, CN5, CN6, CN7, CN8, CN9, CN19, CN11, CN1, CN13, CN14, CN15, CN16, CN17, CN18, CN19, CN20, CN21, RS2, RS3, RS4, RS5, RS7, GN2, GN3, GN4, GN5, GN6, GN7, GN8, GN9, GN10, GN11, GN12, GN13, GN14, GN15, GN16, GN17, GN18, GN20, GN21, GN22, GN23, GN24, GN25, GN26, GN27, GN28, GN29, GN30, GN31, GN32, GN33, GN34			
APTITUDES SECTORIALES			
Predominantes:	Compatibles:	Condicionadas:	Incompatibles:

CAR-CPR-01			
Conservación: 87%	Turismo: 16% Pesca: 15% Protec. hidrológica: 11% Protección costera: 2% Restauración: <1%	Silvicultura: 14%	Agricultura Ganadería Industria Asentamientos humanos Extracción de materiales
INFORMACIÓN DESCRIPTIVA			
Tipo de vegetación y usos de suelo ¹ :			
Agua: 29% Manglar: 24% Pastizal Cultivado: 20% Tular: 19% Agricultura de Temporal Permanente: 3% Pastizal Halófilo: 2% Popal: <1% Vegetación Secundaria Arbustiva de Manglar: <1% Selva Baja Perennifolia: <1% Vegetación Secundaria Arbórea de Manglar: <1% Sin Vegetación Aparente: <1% Urbano Construido: <1% Palmar Natural: <1%			
Sitios prioritarios de conservación²:		Zonas arqueológicas³:	
Conservación de primates mexicanos Sitios acuáticos epicontinentales Sitios marinos		No registradas	
Comunidades urbanas ⁴ :			
Coronel Andrés Sánchez Magallanes			
Comunidades rurales ⁴ :			
Azucena 5ta. Sección (El Apompal), Campo Arjona, Carrizal, Chicozapote 1ra. Sección, Congregación Reyes Heróles, Coronel Gregorio Méndez Magaña, El Capricho, El Chocho (Boca del Río), El Golpe, El Golpe 2da. Sección (Los Patos), El Mingo, Francisco Trujillo Gurría (San Pedro), Islas Encantadas 1ra. Sección (El Zapote), Las Coloradas 2da. Sección (Ampliación las Aldeas), Las Flores (La Palma), Pedro Sánchez Magallanes, San Rafael, Sinaloa 1ra. Sección, Sinaloa 2da. Sección (Arjona), Sinaloa 3ra. Sección, Sinaloa Tercera Sección			
Población aproximada⁵:		Cuerpos de agua⁶:	
8,707		Intermitente: 1% Perenne: 31%	
Superficie en riesgo de inundación:			
SOTOP ⁷ : 16%	INEGI ³ : 10%	Por aumento del nivel del mar ⁸ : 89%	
Política del POSTET ⁹ :			


CAR-CPR-01
Conservación: 70%
Aprovechamiento sustentable: 23%
Restauración: 7%

CAR-CPR-02	
	<p>Política ambiental: Conservación</p>
	<p>Subpolítica: Prioritaria de conservación</p>
	<p>SUPERFICIE</p> <p>Ha: 3674.1046</p> <p>Km²: 36.74</p> <p>% estatal: 0.15</p>
<p>Lineamiento ecológico:</p> <ul style="list-style-type: none"> • Promover activamente el cambio de uso de suelo hacia áreas de acahuales, humedales, selvas, manglares. • Modificar el uso agrícola, pecuario e industrial al forestal con provisión de bienes y servicios ambientales incorporando criterios de sustentabilidad y adaptación al cambio climático. • Mantener y/o recuperar las áreas de manglar en la UGA. • Se incentiva el ecoturismo, aprovechando la riqueza natural de la UGA, respetando la integridad ecológica de la UGA. • A futuro se establecen como áreas voluntarias de conservación y/o áreas naturales de carácter estatal. 	
<p>Estrategia ecológica:</p> <p>EE2, EE4, EE5, EE6, EE7, EE8, EE9, EE10, EE11, EE12, EE13, EE14, EE21, EE22, EE23, EE24, EE25, EE26, EE27, EE28, EE32, EE33, EE34, EE35, EE36, EE37, EE38, EE39, EE40, EE41, EE42, EE44, EE45, EE46, EE47, EE48, EG1, EG2, EG3, EG4, EG5, EG6, EG7, EG8, EG10, EG11, EG12, EG13, EG14, EG15, EG16, EG17, EG18, EG19, EG20</p>	
<p>Criterios de regulación ecológica:</p> <p>RA4, RA5, RA8, RA11, RA12, RA14, RA17, RA18, RA19, RA20, RP2, RP4, RP6, RP10, RF1, RF2, RF3, RF4, RF5, RF6, RF7, RF8, RF9, RF10, RF11, RF12, RF13, RF14, RF15, RF16, RF17, EM3, EM7, AT1, AT2, AT3, AT4, AT5, AT6, AT7, AT8, AT9, AT10, AT11, AT12, AT13, AT14, AT15, AT16, AT17, AT18, AT19, AH1, AH5, AH6, AH9, AH10, VC1, VC2, VC3, VC4, VC5, VC6, ER1, ER2, ER3, ER4, ER5, PA2, PA3, PA4, PA5, PA6, PA7, PA8, PA9, PA10, PA11, PA12, PC1, PC32, PC3, PC4, PC5, PC6, PC7, PC8, PC9, PC19, PC11, CA2, CA3, CA4, CA5, CA6, CA7, CA8, CN1, CN2, CN3, CN4, CN5, CN6, CN7, CN8, CN9, CN19, CN11, CN1, CN13, CN14, CN15, CN16, CN17, CN18, CN19, CN20, CN21, RS2, RS3, RS4, RS5, RS7, GN2, GN3, GN4, GN5, GN6,</p>	

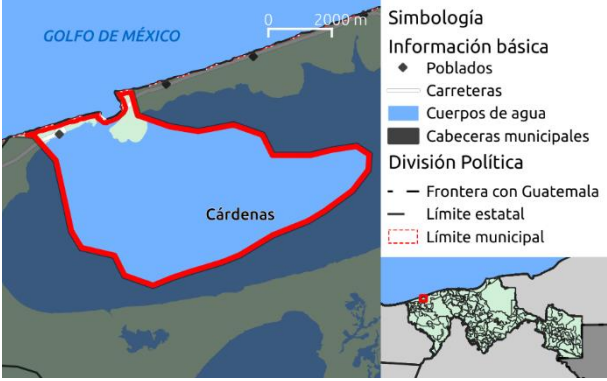
CAR-CPR-02			
GN7, GN8, GN9, GN10, GN11, GN12, GN13, GN14, GN15, GN16, GN17, GN18, GN20, GN21, GN22, GN23, GN24, GN25, GN26, GN27, GN28, GN29, GN30, GN31, GN32, GN33, GN34			
APTITUDES SECTORIALES			
Predominantes: Conservación: 76%	Compatibles: Turismo: 24% Pesca: 24% Protección costera: 23% Protec. hidrológica: <1% Conservación: <1%	Condicionadas: Silvicultura: 24%	Incompatibles: Agricultura Ganadería Industria Asentamientos humanos Extracción de materiales
INFORMACIÓN DESCRIPTIVA			
Tipo de vegetación y usos de suelo¹:			
Pastizal Cultivado: 39% Manglar: 13% Selva Baja Perennifolia: 12% Vegetación Secundaria Arbustiva de Manglar: 9% Agricultura de Temporal Permanente: 9% Agua: 7% Vegetación Secundaria Arbustiva de Selva Baja Perennifolia: 6% Urbano Construido: 2% Palmar Inducido: 2%			
Sitios prioritarios de conservación²: Conservación de primates mexicanos Sitios acuáticos epicontinentales Sitios marinos		Zonas arqueológicas³: No registradas	
Comunidades urbanas⁴: No registradas			
Comunidades rurales⁴: Cuauhtemoczn, El Arrozal, El Barí 1ra. Sección, El Yucateco (Paylebot 2da. Sección)			
Población aproximada⁵: 1,345		Cuerpos de agua⁶: Perenne: 7%	
Superficie en riesgo de inundación:			
SOTOP⁷: 33%	INEGI⁸: 2%	Por aumento del nivel del mar⁸: 70%	
Política del POSTET⁹: Aprovechamiento sustentable: 74% Conservación: 14% Restauración: 12%			

CAR-PCO-01				
 <p>Simbología</p> <p>Información básica</p> <ul style="list-style-type: none"> ◆ Poblados — Carreteras ■ Cuerpos de agua ■ Cabeceras municipales <p>División Política</p> <ul style="list-style-type: none"> - - Frontera con Guatemala — Límite estatal ⋯ Límite municipal 	Política ambiental: Protección			
	Subpolítica: Protección costera			
	SUPERFICIE		Ha:	9088.1822
		Km ² :	90.88	
		% estatal:	0.37	
Lineamiento ecológico:				
<ul style="list-style-type: none"> • Recuperar la estructura, composición y funcionamiento de las dunas costeras y manglares degradados. • Implementar obras ambientalmente sustentables y resistentes a los desastres naturales. • Implementar un ordenamiento integrado de las zonas costeras, incorporando la gestión del riesgo de los litorales y el manejo integrado de las zonas costeras. • Restauración del transporte natural de los sedimentos. • Determinar con métodos de valoración económica y evaluaciones ambientales estratégicas el valor social, cultural y ambiental de las zonas costeras e implementar medidas para que estos sean reconocidos y aplicados en la UGA para impulsar su conservación y/o recuperación. 				
Estrategia ecológica:				
EE2, EE3, EE4, EE5, EE7, EE12, EE13, EE14, EE21, EE22, EE23, EE24, EE25, EE27, EE35, EE36, EE37, EE38, EE39, EE40, EE41, EE43, EE44, EE45, EE46, EE47, EE48, EE50, EE51, EG2, EG3, EG4, EG6, EG7, EG10, EG11, EG12, EG13, EG14, EG15, EG16, EG17, EG18, EG19, EG20				
Criterios de regulación ecológica:				
RA4, RA11, RA12, RA19, RP9, RP10, RF5, RF7, RF8, RF11, AT1, AT2, AT3, AT4, AT5, AT6, AT7, AT8, AT9, AT10, AT11, AT12, AT13, AT14, AT15, AT16, AT17, AT18, AT19, AH1, AH5, AH9, AH10, AH12, AH14, VC2, VC3, VC5, ER1, ER2, PA1, PA2, PA3, PA4, PA5, PA6, PA7, PA8, PA9, PA10, PA11, PA12, PC1, PC2, PC3, PC4, PC5, PC6, PC7, PC8, PC9, PC10, PC11, CA1, CA3, CA4, CA5, CA6, CA7, C8, CN1, CN2, CN3, CN4, CN5, CN6, CN7, CN8, CN9, CN10, CN11, CN12, CN13, CN14, CN15, CN16, CN17, CN18, CN19, CN20, CN21, RS3, RS4, RS5, RS9, GN1, GN2, GN3, GN4, GN6, GN8, GN9, GN10, GN11, GN13, GN16, GN17, GN18, GN19, GN21, GN22, GN23, GN24, GN25, GN26, GN27, GN28, G29, GN30, GN31, GN32, GN33, GN34				
APTITUDES SECTORIALES				
Predominantes:	Compatibles:	Condicionadas:	Incompatibles:	
Turismo: 95% Pesca: 95% Protección costera: 93%	Agricultura: 95% Ganadería: 95% Silvicultura: 90%	Industria: 95% Asent. humanos: 95%	Extracción de materiales	

CAR-PCO-01			
	Conservación: 5%		
	Protec. hidrológica: 2%		
	Restauración: <1%		
INFORMACIÓN DESCRIPTIVA			
Tipo de vegetación y usos de suelo ¹ :			
Pastizal Cultivado: 39% Agricultura de Temporal Permanente: 33% Palmar Natural: 15% Tular: 5% Manglar: 4% Palmar Inducido: 2% Vegetación Secundaria Arbustiva de Manglar: 2% Agua: <1%			
Sitios prioritarios de conservación ² :		Zonas arqueológicas ³ :	
Conservación de primates mexicanos Sitios acuáticos epicontinentales Sitios marinos		No registradas	
Comunidades urbanas ⁴ :			
No registradas			
Comunidades rurales ⁴ :			
Cuauhtemoczn 2da. Sección, Ejido Cuauhtemoczn, El Barí 2da. Sección, Ley Federal de la Reforma Agraria (San Ramón), Ojoshal, Paylebot			
Población aproximada ⁵ :		Cuerpos de agua ⁶ :	
2,751		Intermitente: <1%	
		Perenne: <1%	
Superficie en riesgo de inundación:			
SOTOP ⁷ : 21%	INEGI ³ : 15%	Por aumento del nivel del mar ⁸ : 43%	
Política del POSTET ⁹ :			
Aprovechamiento sustentable: 88% Restauración: 10% Conservación: 1%			

CAR-PCO-02	
 <p>Simbología Información básica ◆ Poblados — Carreteras ■ Cuerpos de agua ■ Cabeceras municipales División Política - - Frontera con Guatemala — Límite estatal - - - Límite municipal</p>	<p>Política ambiental: Protección</p>
	<p>Subpolítica: Protección costera</p>
	<p>SUPERFICIE</p> <p>Ha: 5582.7623 Km²: 55.83 % estatal: 0.23</p>
<p>Lineamiento ecológico:</p> <ul style="list-style-type: none"> • Recuperar la estructura, composición y funcionamiento de las dunas costeras y manglares degradados. • Implementar obras ambientalmente sustentables y resistentes a los desastres naturales. • Implementar un ordenamiento integrado de las zonas costeras, incorporando la gestión del riesgo de los litorales y el manejo integrado de las zonas costeras. • Restauración del transporte natural de los sedimentos. • Determinar con métodos de valoración económica y evaluaciones ambientales estratégicas el valor social, cultural y ambiental de las zonas costeras e implementar medidas para que estos sean reconocidos y aplicados en la UGA para impulsar su conservación y/o recuperación. 	
<p>Estrategia ecológica:</p> <p>EE2, EE3, EE4, EE5, EE7, EE12, EE13, EE14, EE21, EE22, EE23, EE24, EE25, EE27, EE35, EE36, EE37, EE38, EE39, EE40, EE41, EE43, EE44, EE45, EE46, EE47, EE48, EE50, EE51, EG2, EG3, EG4, EG6, EG7, EG10, EG11, EG12, EG13, EG14, EG15, EG16, EG17, EG18, EG19, EG20</p>	
<p>Criterios de regulación ecológica:</p> <p>RA4, RA11, RA12, RA19, RP9, RP10, RF5, RF7, RF8, RF11, AT1, AT2, AT3, AT4, AT5, AT6, AT7, AT8, AT9, AT10, AT11, AT12, AT13, AT14, AT15, AT16, AT17, AT18, AT19, AH1, AH5, AH9, AH10, AH12, AH14, VC2, VC3, VC5, ER1, ER2, PA1, PA2, PA3, PA4, PA5, PA6, PA7, PA8, PA9, PA10, PA11, PA12, PC1, PC2, PC3, PC4, PC5, PC6, PC7, PC8, PC9, PC10, PC11, CA1, CA3, CA4, CA5, CA6, CA7, C8, CN1, CN2, CN3, CN4, CN5, CN6, CN7, CN8, CN9, CN10, CN11, CN12, CN13, CN14, CN15, CN16, CN17, CN18, CN19, CN20, CN21, RS3, RS4, RS5, RS9, GN1, GN2, GN3, GN4, GN6, GN8, GN9, GN10, GN11, GN13, GN16, GN17, GN18, GN19, GN21, GN22, GN23, GN24, GN25, GN26, GN27, GN28, G29, GN30, GN31, GN32, GN33, GN34</p>	

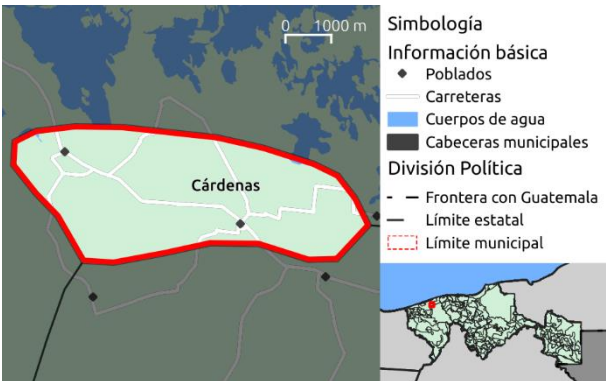
CAR-PCO-02			
APTITUDES SECTORIALES			
Predominantes: Turismo: 81% Protección costera: 81% Pesca: 81%	Compatibles: Conservación: 19% Agricultura: <1% Ganadería: <1%	Condicionadas: Industria: 12% Asent. humanos: 12%	Incompatibles: Silvicultura Extracción de materiales
INFORMACIÓN DESCRIPTIVA			
Tipo de vegetación y usos de suelo¹:			
Agua: 89% Manglar: 5% Agricultura de Temporal Permanente: 4% Tular: 1% Sin Vegetación Aparente: <1%			
Sitios prioritarios de conservación²: Sitios acuáticos epicontinentales Sitios marinos		Zonas arqueológicas³: No registradas	
Comunidades urbanas⁴:			
No registradas			
Comunidades rurales⁴:			
El Alacrán, El Alacrán (Manatinero), El Alacrán (Sector Colonia)			
Población aproximada⁵: 871		Cuerpos de agua⁶: Perenne: 90%	
Superficie en riesgo de inundación:			
SOTOP ⁷ : 0%		INEGI ³ : <1%	
		Por aumento del nivel del mar ⁸ : 96%	
Política del POSTET⁹:			
Conservación: 82% Restauración: 18%			

CAR-PCO-03	
 <p>Simbología Información básica ● Poblados — Carreteras ■ Cuerpos de agua ■ Cabeceras municipales División Política - - Frontera con Guatemala — Límite estatal - - - Límite municipal</p>	<p>Política ambiental: Protección</p>
	<p>Subpolítica: Protección costera</p>
	<p>SUPERFICIE</p> <p>Ha: 3694.9882 Km²: 36.95 % estatal: 0.15</p>
<p>Lineamiento ecológico:</p> <ul style="list-style-type: none"> • Recuperar la estructura, composición y funcionamiento de las dunas costeras y manglares degradados. • Implementar obras ambientalmente sustentables y resistentes a los desastres naturales. • Implementar un ordenamiento integrado de las zonas costeras, incorporando la gestión del riesgo de los litorales y el manejo integrado de las zonas costeras. • Restauración del transporte natural de los sedimentos. • Determinar con métodos de valoración económica y evaluaciones ambientales estratégicas el valor social, cultural y ambiental de las zonas costeras e implementar medidas para que estos sean reconocidos y aplicados en la UGA para impulsar su conservación y/o recuperación. 	
<p>Estrategia ecológica:</p> <p>EE2, EE3, EE4, EE5, EE7, EE12, EE13, EE14, EE21, EE22, EE23, EE24, EE25, EE27, EE35, EE36, EE37, EE38, EE39, EE40, EE41, EE43, EE44, EE45, EE46, EE47, EE48, EE50, EE51, EG2, EG3, EG4, EG6, EG7, EG10, EG11, EG12, EG13, EG14, EG15, EG16, EG17, EG18, EG19, EG20</p>	
<p>Criterios de regulación ecológica:</p> <p>RA4, RA11, RA12, RA19, RP9, RP10, RF5, RF7, RF8, RF11, AT1, AT2, AT3, AT4, AT5, AT6, AT7, AT8, AT9, AT10, AT11, AT12, AT13, AT14, AT15, AT16, AT17, AT18, AT19, AH1, AH5, AH9, AH10, AH12, AH14, VC2, VC3, VC5, ER1, ER2, PA1, PA2, PA3, PA4, PA5, PA6, PA7, PA8, PA9, PA10, PA11, PA12, PC1, PC2, PC3, PC4, PC5, PC6, PC7, PC8, PC9, PC10, PC11, CA1, CA3, CA4, CA5, CA6, CA7, C8, CN1, CN2, CN3, CN4, CN5, CN6, CN7, CN8, CN9, CN10, CN11, CN12, CN13, CN14, CN15, CN16, CN17, CN18, CN19, CN20, CN21, RS3, RS4, RS5, RS9, GN1, GN2, GN3, GN4, GN6, GN8, GN9, GN10, GN11, GN13, GN16, GN17, GN18, GN19, GN21, GN22, GN23, GN24, GN25, GN26, GN27, GN28, G29, GN30, GN31, GN32, GN33, GN34</p>	

CAR-PCO-03			
APTITUDES SECTORIALES			
Predominantes: Turismo: 92% Pesca: 92% Protección costera: 50% Protec. hidrológica: 42%	Compatibles: Conservación: 8% Silvicultura: 1% Agricultura: 1% Ganadería: 1%	Condicionadas: Asent. humanos: 50% Industria: 38%	Incompatibles: Extracción de materiales
INFORMACIÓN DESCRIPTIVA			
Tipo de vegetación y usos de suelo ¹ :			
Agua: 94% Agricultura de Temporal Permanente: 3% Urbano Construido: 2%			
Sitios prioritarios de conservación²: Sitios acuáticos epicontinentales Sitios marinos		Zonas arqueológicas³: No registradas	
Comunidades urbanas⁴: Coronel Andrés Sánchez Magallanes			
Comunidades rurales⁴: Coronel Andrés Sánchez Magallanes			
Población aproximada⁵: 5,767		Cuerpos de agua⁶: Intermitente: <1% Perenne: 94%	
Superficie en riesgo de inundación:			
SOTOP⁷: 0%	INEGI³: 0%	Por aumento del nivel del mar⁸: 99%	
Política del POSTET⁹: Conservación: 94% Restauración: 4% Aprovechamiento sustentable: 3%			

CAR-PHI-01	
	Política ambiental: Protección
	Subpolítica: Protección hidrológica
	SUPERFICIE Ha: 3384.5692 Km ² : 33.85 % estatal: 0.14
Lineamiento ecológico:	
<ul style="list-style-type: none"> • Propiciar un desarrollo equilibrado y sustentable en las actividades de acuacultura y pesca garantizando la conservación y la integralidad de los ecosistemas donde se desarrollen dichas actividades. • Desarrollar actividades ecoturísticas acorde a la aptitud del territorio incorporando criterios de sustentabilidad y respetando la integridad ecológica de los ecosistemas. • Las actividades productivas se realizan acorde a la disponibilidad de los recursos naturales sin sobrepasar su capacidad de carga. • Se establecen las medidas para la protección de las comunidades en riesgo de inundaciones. • Se conserva la vegetación natural de la UGA. 	
Estrategia ecológica:	
EE1, EE2, EE4, EE5, EE6, EE7, EE8, EE9, EE10, EE11, EE12, EE13, EE14, EE21, EE22, EE23, EE24, EE25, EE26, EE27, EE28, EE32, EE33, EE34, EE35, EE36, EE37, EE38, EE39, EE40, EE41, EE42, EE44, EE45, EE46, EE47, EE48, EG1, EG2, EG3, EG4, EG5, EG6, EG7, EG8, EG10, EG11, EG12, EG13, EG14, EG15, EG16, EG17, EG18, EG19, EG20	
Criterios de regulación ecológica:	
RA4, RA5, RA8, RA11, RA12, RA14, RA17, RA18, RA19, RA20, RP2, RP4, RP6, RP10, RF1, RF2, RF3, RF4, RF5, RF6, RF7, RF8, RF9, RF10, RF11, RF12, RF13, RF14, RF15, RF16, RF17, EM3, EM7, AT1, AT2, AT3, AT4,	

CAR-PHI-01			
AT5, AT6, AT7, AT8, AT9, AT10, AT11, AT12, AT13, AT14, AT15, AT16, AT17, AT18, AT19, AH1, AH5, AH6, AH9, AH10, VC1, VC2, VC3, VC4, VC5, VC6, ER1, ER2, ER3, ER4, ER5, PA2, PA3, PA4, PA5, PA6, PA7, PA8, PA9, PA10, PA11, PA12, CA2, CA3, CA4, CA5, CA6, CA7, CA8, CN1, CN2, CN3, CN4, CN5, CN6, CN7, CN8, CN9, CN19, CN11, CN1, CN13, CN14, CN15, CN16, CN17, CN18, CN19, CN20, CN21, RS2, RS3, RS4, RS5, RS7, GN2, GN3, GN4, GN5, GN6, GN7, GN8, GN9, GN10, GN11, GN12, GN13, GN14, GN15, GN16, GN17, GN18, GN20, GN21, GN22, GN23, GN24, GN25, GN26, GN27, GN28, GN29, GN30, GN31, GN32, GN33, GN34			
APTITUDES SECTORIALES			
Predominantes: Pesca: 84% Turismo: 69% Protec. hidrológica: 65%	Compatibles: Silvicultura: 100% Ganadería: 100% Agricultura: 100% Conservación: 14%	Condicionadas: Industria: 88% Asent. humanos: 88%	Incompatibles: Extracción de materiales
INFORMACIÓN DESCRIPTIVA			
Tipo de vegetación y usos de suelo ¹ :			
Pastizal Cultivado: 79% Tular: 13% Agricultura de Temporal Anual y Permanente: 5% Agricultura de Temporal Permanente: 2%			
Sitios prioritarios de conservación²: Conservación de primates mexicanos Sitios acuáticos epicontinentales		Zonas arqueológicas³: No registradas	
Comunidades urbanas⁴: No registradas			
Comunidades rurales⁴: Campo Nuevo, El Porvenir			
Población aproximada⁵: 842		Cuerpos de agua⁶: No registrados	
Superficie en riesgo de inundación:			
SOTOP⁷: 12%	INEGI⁸: 33%	Por aumento del nivel del mar⁸: 68%	
Política del POSTET⁹: Aprovechamiento sustentable: 59% Restauración: 35% Conservación: 6%			

CAR-PHI-02	
 <p>Simbología</p> <p>Información básica</p> <ul style="list-style-type: none"> ◆ Poblados — Carreteras ■ Cuerpos de agua ■ Cabeceras municipales <p>División Política</p> <ul style="list-style-type: none"> - - Frontera con Guatemala — Límite estatal □ Límite municipal 	<p>Política ambiental:</p> <p>Protección</p>
	<p>Subpolítica:</p> <p>Protección hidrológica</p>
	<p>SUPERFICIE</p> <p>Ha: 1755.26</p> <p>Km²: 17.55</p> <p>% estatal: 0.07</p>
<p>Lineamiento ecológico:</p> <ul style="list-style-type: none"> • Propiciar un desarrollo equilibrado y sustentable en las actividades de acuacultura y pesca garantizando la conservación y la integralidad de los ecosistemas donde se desarrollen dichas actividades. • Desarrollar actividades ecoturísticas acorde a la aptitud del territorio incorporando criterios de sustentabilidad y respetando la integridad ecológica de los ecosistemas. • Las actividades productivas se realizan acorde a la disponibilidad de los recursos naturales sin sobrepasar su capacidad de carga. • Se establecen las medidas para la protección de las comunidades en riesgo de inundaciones. • Se conserva la vegetación natural de la UGA. 	
<p>Estrategia ecológica:</p> <p>EE1, EE2, EE4, EE5, EE6, EE7, EE8, EE9, EE10, EE11, EE12, EE13, EE14, EE21, EE22, EE23, EE24, EE25, EE26, EE27, EE28, EE32, EE33, EE34, EE35, EE36, EE37, EE38, EE39, EE40, EE41, EE42, EE44, EE45, EE46, EE47, EE48, EG1, EG2, EG3, EG4, EG5, EG6, EG7, EG8, EG10, EG11, EG12, EG13, EG14, EG15, EG16, EG17, EG18, EG19, EG20</p>	
<p>Criterios de regulación ecológica:</p> <p>RA4, RA5, RA8, RA11, RA12, RA14, RA17, RA18, RA19, RA20, RP2, RP4, RP6, RP10, RF1, RF2, RF3, RF4, RF5, RF6, RF7, RF8, RF9, RF10, RF11, RF12, RF13, RF14, RF15, RF16, RF17, EM3, EM7, AT1, AT2, AT3, AT4,</p>	

CAR-PHI-02			
AT5, AT6, AT7, AT8, AT9, AT10, AT11, AT12, AT13, AT14, AT15, AT16, AT17, AT18, AT19, AH1, AH5, AH6, AH9, AH10, VC1, VC2, VC3, VC4, VC5, VC6, ER1, ER2, ER3, ER4, ER5, PA2, PA3, PA4, PA5, PA6, PA7, PA8, PA9, PA10, PA11, PA12, CA2, CA3, CA4, CA5, CA6, CA7, CA8, CN1, CN2, CN3, CN4, CN5, CN6, CN7, CN8, CN9, CN19, CN11, CN1, CN13, CN14, CN15, CN16, CN17, CN18, CN19, CN20, CN21, RS2, RS3, RS4, RS5, RS7, GN2, GN3, GN4, GN5, GN6, GN7, GN8, GN9, GN10, GN11, GN12, GN13, GN14, GN15, GN16, GN17, GN18, GN20, GN21, GN22, GN23, GN24, GN25, GN26, GN27, GN28, GN29, GN30, GN31, GN32, GN33, GN34			
APTITUDES SECTORIALES			
Predominantes: Turismo: 92% Pesca: 92% Protec. hidrológica: 85%	Compatibles: Silvicultura: 92% Agricultura: 92% Ganadería: 92% Conservación: 15%	Condicionadas: Industria: 92% Asent. humanos: 92%	Incompatibles: Extracción de materiales
INFORMACIÓN DESCRIPTIVA			
Tipo de vegetación y usos de suelo¹:			
Pastizal Cultivado: 82% Agricultura de Temporal Permanente: 10% Urbano Construido: 5% Tular: 2% Agua: <1%			
Sitios prioritarios de conservación²: Conservación de primates mexicanos Sitios acuáticos epicontinentales Sitios marinos		Zonas arqueológicas³: No registradas	
Comunidades urbanas⁴:			
Azucena 2da. Sección			
Comunidades rurales⁴:			
Azucena 2da Sección, Azucena 3ra. Sección (El Triunfo)			
Población aproximada⁵: 3,275		Cuerpos de agua⁶: Intermitente: <1% Perenne: 2%	
Superficie en riesgo de inundación:			
SOTOP⁷: 0%	INEGI³: 10%	Por aumento del nivel del mar⁸:	100 %
Política del POSTET⁹:			
Aprovechamiento sustentable: 98% Conservación: 2%			

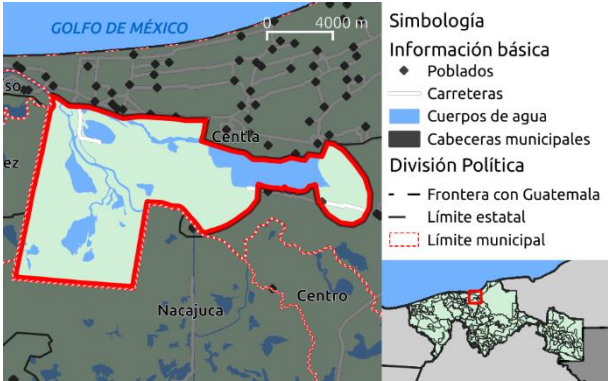
CAR-RES-01	
	Política ambiental: Restauración
	Subpolítica: No aplica.
	SUPERFICIE
	Ha: 3958.6563 Km ² : 39.59 % estatal: 0.16
Lineamiento ecológico:	
<ul style="list-style-type: none"> • Restaurar ecológicamente la vegetación natural degradada considerando la conectividad de los ecosistemas y el paisaje. • Las áreas de asentamientos humanos evitan crecer a expensas de la vegetación secundaria, natural, humedales, manglares y/o cualquier tipo de vegetación arbórea. • El crecimiento se da en apego a los instrumentos de planeación, incorporando criterios de sustentabilidad y adaptación al cambio climático. • Se impulsa el establecimiento de plantaciones forestales incorporando el manejo forestal sustentable. • Incrementar la calidad ambiental de la UGA en las áreas que han estado sujetos a procesos moderados y fuertes de erosión, cambio de uso de suelo, deforestación y pérdida de la función productiva. 	
Estrategia ecológica:	
EE2, EE5, EE6, EE7, EE8, EE9, EE12, EE13, EE14, EE15, EE16, EE17, EE18, EE19, EE20, EE21, EE22, EE23, EE24, EE25, EE27, EE28, EE29, EE30, EE32, EE33, EE34, EE35, EE36, EE39, EE40, EE41, EE42, EE43, EE44, EE45, EE46, EE47, EE48, EE50, EE51, EG2, EG3, EG4, EG5, EG6, EG7, EG8, EG9, EG10, EG11, EG12, EG13, EG14, EG15, EG16, EG17, EG18, EG19, EG20	
Criterios de regulación ecológica:	
RA5, RA7, RA9, RA13, RA14, RA15, RA16, RA17, RA19, RP1, RP3, RP4, RP11, RP12, RP13, RF1, RF2, RF3, RF4, RF5, RF6, R7, RF8, RF9, RF10, RF11, RF12, RF13, RF14, RF15, RF16, RF17, RF18, EM2, EM3, EM4,	

CAR-RES-01			
AT1, AT2, AT3, AT4, AT5, AT6, AT7, AT8, AT9, AT10, AT11, AT12, AT13, AT14, AT15, AT16, AT17, AT18, AT19, AH9, AH10, VC1, VC2, VC3, VC4, VC5, VC6, ER1, ER2, ER3, PA1, PA2, PA3, PA4, PA5, PA6, PA7, PA8, PA9, PA12, CA2, CA4, CA5, CA6, CA7, CA8, CN1, CN2, CN3, CN4, CN5, CN6, CN7, CN8, CN9, CN10, CN11, CN12, CN13, CN14, CN15, CN16, CN17, CN18, CN19, CN 20, CN21, RS1, RS2, RS3, RS4, RS5, RS6, RS7, RS8, RS9, GN1, GN2, GN3, GN4, G5, GN6, GN7, GN8, GN9, GN10, GN11, GN12, GN13, GN14, GN15, GN16, GN17, GN18, GN19, GN20, GN21, GN22, GN23, GN24, GN25, GN26, GN27, GN28, GN29, GN20, GN31, GN32, GN33, GN34			
APTITUDES SECTORIALES			
Predominantes: Turismo: 100% Pesca: 100% Restauración: 74%	Compatibles: Silvicultura: 100% Agricultura: 100% Ganadería: 100% Conservación: 16% Protec. hidrológica: <1%	Condicionadas: Industria: 100% Asent. humanos: 100%	Incompatibles: Extracción de materiales
INFORMACIÓN DESCRIPTIVA			
Tipo de vegetación y usos de suelo ¹ :			
Pastizal Cultivado: 53% Agricultura de Temporal Semipermanente: 26% Vegetación Secundaria Arbórea de Selva Alta Perennifolia: 21% Agricultura de Temporal Permanente: <1%			
Sitios prioritarios de conservación²: Conservación de primates mexicanos Sitios acuáticos epicontinentales		Zonas arqueológicas³: No registradas	
Comunidades urbanas⁴: No registradas			
Comunidades rurales⁴: No registradas			
Población aproximada⁵: 0		Cuerpos de agua⁶: Perenne: 1%	
Superficie en riesgo de inundación:			
SOTOP⁷: 0%	INEGI³: 0%	Por aumento del nivel del mar⁸: 99%	
Política del POSTET⁹: Aprovechamiento sustentable: 100%			

CAR-RES-02						
	<p>Política ambiental: Restauración</p>					
	<p>Subpolítica: No aplica.</p>					
	<p>SUPERFICIE</p> <table> <tr> <td>Ha:</td> <td style="text-align: right;">2780.197</td> </tr> <tr> <td>Km²:</td> <td style="text-align: right;">27.8</td> </tr> <tr> <td>% estatal:</td> <td style="text-align: right;">0.11</td> </tr> </table>	Ha:	2780.197	Km ² :	27.8	% estatal:
Ha:	2780.197					
Km ² :	27.8					
% estatal:	0.11					
<p>Lineamiento ecológico:</p> <ul style="list-style-type: none"> • Restaurar ecológicamente la vegetación natural degradada considerando la conectividad de los ecosistemas y el paisaje. • Las áreas de asentamientos humanos evitan crecer a expensas de la vegetación secundaria, natural, humedales, manglares y/o cualquier tipo de vegetación arbórea. • El crecimiento se da en apego a los instrumentos de planeación, incorporando criterios de sustentabilidad y adaptación al cambio climático. • Se impulsa el establecimiento de plantaciones forestales incorporando el manejo forestal sustentable. • Incrementar la calidad ambiental de la UGA en las áreas que han estado sujetos a procesos moderados y fuertes de erosión, cambio de uso de suelo, deforestación y pérdida de la función productiva. 						
<p>Estrategia ecológica:</p> <p>EE2, EE5, EE6, EE7, EE8, EE9, EE12, EE13, EE14, EE15, EE16, EE17, EE18, EE19, EE20, EE21, EE22, EE23, EE24, EE25, EE27, EE28, EE29, EE30, EE32, EE33, EE34, EE35, EE36, EE39, EE40, EE41, EE42, EE43, EE44, EE45, EE46, EE47, EE48, EE50, EE51, EG2, EG3, EG4, EG5, EG6, EG7, EG8, EG9, EG10, EG11, EG12, EG13, EG14, EG15, EG16, EG17, EG18, EG19, EG20</p>						
<p>Criterios de regulación ecológica:</p> <p>RA5, RA7, RA9, RA13, RA14, RA15, RA16, RA17, RA19, RP1, RP3, RP4, RP11, RP12, RP13, RF1, RF2, RF3, RF4, RF5, RF6, R7, RF8, RF9, RF10, RF11, RF12, RF13, RF14, RF15, RF16, RF17, RF18, EM2, EM3, EM4, AT1,</p>						

CAR-RES-02			
AT2, AT3, AT4, AT5, AT6, AT7, AT8, AT9, AT10, AT11, AT12, AT13, AT14, AT16, AT17, AT18, AT19, AH9, AH10, VC1, VC2, VC3, VC4, VC5, VC6, ER1, ER2, ER3, PA1, PA2, PA3, PA4, PA5, PA6, PA7, PA8, PA9, PA12, CA2, CA4, CA5, CA6, CA7, CA8, CN1, CN2, CN3, CN4, CN5, CN6, CN7, CN8, CN9, CN10, CN11, CN12, CN13, CN14, CN15, CN16, CN17, CN18, CN19, CN 20, CN21, RS1, RS2, RS3, RS4, RS5, RS6, RS7, RS8, RS9, GN1, GN2, GN3, GN4, G5, GN6, GN7, GN8, GN9, GN10, GN11, GN12, GN13, GN14, GN15, GN16, GN17, GN18, GN19, GN20, GN21, GN22, GN23, GN24, GN25, GN26, GN27, GN28, GN29, GN20, GN31, GN32, GN33, GN34			
APTITUDES SECTORIALES			
Predominantes: Pesca: 84% Turismo: 84% Restauración: 74%	Compatibles: Silvicultura: 99% Agricultura: 84% Ganadería: 84% Protec. hidrológica: 24% Protección costera: <1% Conservación: <1%	Condicionadas: Asent. humanos: 84% Industria: 84%	Incompatibles: Extracción de materiales
INFORMACIÓN DESCRIPTIVA			
Tipo de vegetación y usos de suelo ¹ :			
Pastizal Cultivado: 34% Agricultura de Temporal Permanente: 25% Palmar Natural: 19% Tular: 18% Pastizal Halófilo: 4%			
Sitios prioritarios de conservación²: Conservación de primates mexicanos Sitios acuáticos epicontinentales Sitios marinos		Zonas arqueológicas³: No registradas	
Comunidades urbanas⁴: No registradas			
Comunidades rurales⁴: Chicozapote 2da. Sección (El Retiro)			
Población aproximada⁵: 2,023		Cuerpos de agua⁶: Intermitente: <1%	
Superficie en riesgo de inundación:			
SOTOP⁷: 27%	INEGI³: 7%	Por aumento del nivel del mar⁸: 0%	
Política del POSTET⁹: Aprovechamiento sustentable: 54% Consolidación: 22% Restauración: 16% Conservación: 8%			


9.4 Municipio de Centla

CEL-CPR-01						
 <p>Simbología Información básica ◆ Poblados — Carreteras ■ Cuerpos de agua ■ Cabeceras municipales División Política - - Frontera con Guatemala — Límite estatal - - Límite municipal</p>	<p>Política ambiental: Conservación</p>					
	<p>Subpolítica: Prioritaria de conservación</p>					
	<p>SUPERFICIE</p> <table> <tr> <td>Ha:</td> <td>13274.6129</td> </tr> <tr> <td>Km²:</td> <td>132.75</td> </tr> <tr> <td>% estatal:</td> <td>0.54</td> </tr> </table>	Ha:	13274.6129	Km ² :	132.75	% estatal:
Ha:	13274.6129					
Km ² :	132.75					
% estatal:	0.54					
<p style="text-align: center;">Lineamiento ecológico:</p> <ul style="list-style-type: none"> • Promover activamente el cambio de uso de suelo hacia áreas de acahuales, humedales, selvas, manglares. • Modificar el uso agrícola, pecuario e industrial al forestal con provisión de bienes y servicios ambientales incorporando criterios de sustentabilidad y adaptación al cambio climático. • Mantener y/o recuperar las áreas de manglar en la UGA. • Se incentiva el ecoturismo, aprovechando la riqueza natural de la UGA, respetando la integridad ecológica de la UGA. • A futuro se establecen como áreas voluntarias de conservación y/o áreas naturales de carácter estatal. 						
<p style="text-align: center;">Estrategia ecológica:</p> <p>EE2, EE4, EE5, EE6, EE7, EE8, EE9, EE10, EE11, EE12, EE13, EE14, EE21, EE22, EE23, EE24, EE25, EE26, EE27, EE28, EE32, EE33, EE34, EE35, EE36, EE37, EE38, EE39, EE40, EE41, EE42, EE44, EE45, EE46, EE47, EE48, EG1, EG2, EG3, EG4, EG5, EG6, EG7, EG8, EG10, EG11, EG12, EG13, EG14, EG15, EG16, EG17, EG18, EG19, EG20</p>						
<p style="text-align: center;">Criterios de regulación ecológica:</p> <p>RA4, RA5, RA8, RA11, RA12, RA14, RA17, RA18, RA19, RA20, RP2, RP4, RP6, RP10, RF1, RF2, RF3, RF4, RF5, RF6, RF7, RF8, RF9, RF10, RF11, RF12, RF13, RF14, RF15, RF16, RF17, EM3, EM7, AT1, AT2, AT3, AT4, AT5, AT6, AT7, AT8, AT9, AT10, AT11, AT12, AT13, AT14, AT15, AT16, AT17, AT18, AT19, AH1, AH5, AH6, AH9, AH10, VC1, VC2, VC3, VC4, VC5, VC6, ER1, ER2, ER3, ER4, ER5, PA2, PA3, PA4, PA5, PA6, PA7, PA8, PA9, PA10, PA11, PA12, PC1, PC32, PC3, PC4, PC5, PC6, PC7, PC8, PC9, PC19, PC11, CA2, CA3, CA4, CA5, CA6, CA7, CA8, CN1, CN2, CN3, CN4, CN5, CN6, CN7, CN8, CN9, CN19, CN11, CN1, CN13, CN14, CN15, CN16, CN17, CN18, CN19, CN20, CN21, RS2, RS3, RS4, RS5, RS7, GN2, GN3, GN4, GN5, GN6, GN7, GN8, GN9, GN10, GN11, GN12, GN13, GN14, GN15, GN16, GN17, GN18, GN20, GN21, GN22, GN23, GN24, GN25, GN26, GN27, GN28, GN29, GN30, GN31, GN32, GN33, GN34</p>						

CEL-CPR-01			
APTITUDES SECTORIALES			
Predominantes: Protec. hidrológica: 62% Conservación: 37%	Compatibles: Pesca: 66% Turismo: 64% Protección costera: 1% Protec. hidrológica: <1%	Condicionadas: Silvicultura: 4%	Incompatibles: Agricultura Ganadería Industria Asentamientos humanos Extracción de materiales
INFORMACIÓN DESCRIPTIVA			
Tipo de vegetación y usos de suelo¹:			
Tular: 42% Manglar: 24% Agua: 21% Pastizal Cultivado: 6% Vegetación Secundaria Arbustiva de Manglar: 4% Popal: 1% Agricultura de Temporal Permanente: <1% Vegetación Secundaria Arbórea de Manglar: <1% Urbano Construido: <1%			
Sitios prioritarios de conservación²: Conservación de aves Conservación de primates mexicanos Sitios acuáticos epicontinentales Sitios marinos		Zonas arqueológicas³: No registradas	
Comunidades urbanas⁴: Cauhtémoc, Ignacio Allende, Simón Sarlat			
Comunidades rurales⁴: El Triunfo, Potrerillo			
Población aproximada⁵: 2,207		Cuerpos de agua⁶: Intermitente: <1% Perenne: 22%	
Superficie en riesgo de inundación:			
SOTOP⁷: 46%	INEGI³: 14%	Por aumento del nivel del mar⁸: 86%	
Política del POSTET⁹: Restauración: 77% Aprovechamiento sustentable: 17% Conservación: 6%			

CEL-CPR-02						
	<p>Política ambiental: Conservación</p>					
	<p>Subpolítica: Prioritaria de conservación</p>					
	<p>SUPERFICIE</p> <table> <tr> <td>Ha:</td> <td>6756.7191</td> </tr> <tr> <td>Km²:</td> <td>67.57</td> </tr> <tr> <td>% estatal:</td> <td>0.27</td> </tr> </table>	Ha:	6756.7191	Km ² :	67.57	% estatal:
Ha:	6756.7191					
Km ² :	67.57					
% estatal:	0.27					
Lineamiento ecológico:						
<ul style="list-style-type: none"> • Promover activamente el cambio de uso de suelo hacia áreas de acahuales, humedales, selvas, manglares. • Modificar el uso agrícola, pecuario e industrial al forestal con provisión de bienes y servicios ambientales incorporando criterios de sustentabilidad y adaptación al cambio climático. • Mantener y/o recuperar las áreas de manglar en la UGA. • Se incentiva el ecoturismo, aprovechando la riqueza natural de la UGA, respetando la integridad ecológica de la UGA. • A futuro se establecen como áreas voluntarias de conservación y/o áreas naturales de carácter estatal. 						
Estrategia ecológica:						
<p>EE2, EE4, EE5, EE6, EE7, EE8, EE9, EE10, EE11, EE12, EE13, EE14, EE21, EE22, EE23, EE24, EE25, EE26, EE27, EE28, EE32, EE33, EE34, EE35, EE36, EE37, EE38, EE39, EE40, EE41, EE42, EE44, EE45, EE46, EE47, EE48, EG1, EG2, EG3, EG4, EG5, EG6, EG7, EG8, EG10, EG11, EG12, EG13, EG14, EG15, EG16, EG17, EG18, EG19, EG20</p>						
Criterios de regulación ecológica:						
<p>RA4, RA5, RA8, RA11, RA12, RA14, RA17, RA18, RA19, RA20, RP2, RP4, RP6, RP10, RF1, RF2, RF3, RF4, RF5, RF6, RF7, RF8, RF9, RF10, RF11, RF12, RF13, RF14, RF15, RF16, RF17, EM3, EM7, AT1, AT2, AT3, AT4, AT5, AT6, AT7, AT8, AT9, AT10, AT11, AT12, AT13, AT14, AT15, AT16, AT17, AT18, AT19, AH1, AH5, AH6, AH9, AH10, VC1, VC2, VC3, VC4, VC5, VC6, ER1, ER2, ER3, ER4, ER5, PA2, PA3, PA4, PA5, PA6, PA7, PA8, PA9, PA10, PA11, PA12, PC1, PC32, PC3, PC4, PC5, PC6, PC7, PC8, PC9, PC19, PC11, CA2, CA3, CA4, CA5, CA6, CA7, CA8, CN1, CN2, CN3, CN4, CN5, CN6, CN7, CN8, CN9, CN19, CN11, CN1, CN13, CN14, CN15, CN16, CN17, CN18, CN19, CN20, CN21, RS2, RS3, RS4, RS5, RS7, GN2, GN3, GN4, GN5, GN6, GN7, GN8, GN9, GN10, GN11, GN12, GN13, GN14, GN15, GN16, GN17, GN18, GN20, GN21, GN22, GN23, GN24, GN25, GN26, GN27, GN28, GN29, GN30, GN31, GN32, GN33, GN34</p>						

CEL-CPR-02			
APTITUDES SECTORIALES			
Predominantes: Conservación: 87%	Compatibles: Turismo: 13% Pesca: 13% Protección costera: 13%	Condicionadas: Silvicultura: 11%	Incompatibles: Agricultura Ganadería Industria Asentamientos humanos Extracción de materiales
INFORMACIÓN DESCRIPTIVA			
Tipo de vegetación y usos de suelo¹:			
Manglar: 31% Pastizal Cultivado: 27% Agua: 19% Agricultura de Temporal Permanente: 17% Tular: 4% Agricultura de Temporal Anual y Permanente: 1% Sin Vegetación Aparente: <1% Urbano Construido: <1%			
Sitios prioritarios de conservación²: Conservación de aves Conservación de primates mexicanos Sitios acuáticos epicontinentales Sitios marinos		Zonas arqueológicas³: No registradas	
Comunidades urbanas⁴:			
Frontera			
Comunidades rurales⁴:			
Carlos Rovirosa 2da. Sección, Carlos Rovirosa 2da. Sección (La Costeñita), El Bosque, El Conti, El Faro, El Gorgojo (Santa Rosa), El Pajal (Los Pescadores), El Recreo, El Recreo (El Tumbo), Isla del Buey, La Bellota, La Punta del Buey, Llanuras de Centla, San Agustín, San Carlos, San Fernando, San Francisco, San Miguel, San Román, Santa María de la Victoria, Santa Teresa			
Población aproximada⁵: 1,807		Cuerpos de agua⁶: Intermitente: <1% Perenne: 18%	
Superficie en riesgo de inundación:			
SOTOP⁷: 0%	INEGI³: 27%	Por aumento del nivel del mar⁸:	100%
Política del POSTET⁹:			
Conservación: 68% Aprovechamiento sustentable: 28% Consolidación: 4%			

CEL-CPR-03			
 <p>Simbología</p> <p>Información básica</p> <ul style="list-style-type: none"> ◆ Poblados — Carreteras ■ Cuerpos de agua ■ Cabeceras municipales <p>División Política</p> <ul style="list-style-type: none"> - - Frontera con Guatemala — Límite estatal ▭ Límite municipal 	<p>Política ambiental:</p> <p>Conservación</p>		
	<p>Subpolítica:</p> <p>Prioritaria de conservación</p>		
	<p>SUPERFICIE</p> <p>Ha: 1410.0577</p> <p>Km²: 14.1</p> <p>% estatal: 0.06</p>		
<p>Lineamiento ecológico:</p> <ul style="list-style-type: none"> • Promover activamente el cambio de uso de suelo hacia áreas de acahuales, humedales, selvas, manglares. • Modificar el uso agrícola, pecuario e industrial al forestal con provisión de bienes y servicios ambientales incorporando criterios de sustentabilidad y adaptación al cambio climático. • Mantener y/o recuperar las áreas de manglar en la UGA. • Se incentiva el ecoturismo, aprovechando la riqueza natural de la UGA, respetando la integridad ecológica de la UGA. • A futuro se establecen como áreas voluntarias de conservación y/o áreas naturales de carácter estatal. 			
<p>Estrategia ecológica:</p> <p>EE2, EE4, EE5, EE6, EE7, EE8, EE9, EE10, EE11, EE12, EE13, EE14, EE21, EE22, EE23, EE24, EE25, EE26, EE27, EE28, EE32, EE33, EE34, EE35, EE36, EE37, EE38, EE39, EE40, EE41, EE42, EE44, EE45, EE46, EE47, EE48, EG1, EG2, EG3, EG4, EG5, EG6, EG7, EG8, EG10, EG11, EG12, EG13, EG14, EG15, EG16, EG17, EG18, EG19, EG20</p>			
<p>Criterios de regulación ecológica:</p> <p>RA4, RA5, RA8, RA11, RA12, RA14, RA17, RA18, RA19, RA20, RP2, RP4, RP6, RP10, RF1, RF2, RF3, RF4, RF5, RF6, RF7, RF8, RF9, RF10, RF11, RF12, RF13, RF14, RF15, RF16, RF17, EM3, EM7, AT1, AT2, AT3, AT4, AT5, AT6, AT7, AT8, AT9, AT10, AT11, AT12, AT13, AT14, AT15, AT16, AT17, AT18, AT19, AH1, AH5, AH6, AH9, AH10, VC1, VC2, VC3, VC4, VC5, VC6, ER1, ER2, ER3, ER4, ER5, PA2, PA3, PA4, PA5, PA6, PA7, PA8, PA9, PA10, PA11, PA12, PC1, PC32, PC3, PC4, PC5, PC6, PC7, PC8, PC9, PC19, PC11, CA2, CA3, CA4, CA5, CA6, CA7, CA8, CN1, CN2, CN3, CN4, CN5, CN6, CN7, CN8, CN9, CN19, CN11, CN1, CN13, CN14, CN15, CN16, CN17, CN18, CN19, CN20, CN21, RS2, RS3, RS4, RS5, RS7, GN2, GN3, GN4, GN5, GN6, GN7, GN8, GN9, GN10, GN11, GN12, GN13, GN14, GN15, GN16, GN17, GN18, GN20, GN21, GN22, GN23, GN24, GN25, GN26, GN27, GN28, GN29, GN30, GN31, GN32, GN33, GN34</p>			
APTITUDES SECTORIALES			
<p>Predominantes:</p> <p>Conservación: 75%</p>	<p>Compatibles:</p> <p>Turismo: 25%</p> <p>Pesca: 25%</p> <p>Protección costera: 25%</p>	<p>Condicionadas:</p> <p>Silvicultura: 25%</p>	<p>Incompatibles:</p> <p>Agricultura</p> <p>Ganadería</p> <p>Industria</p>

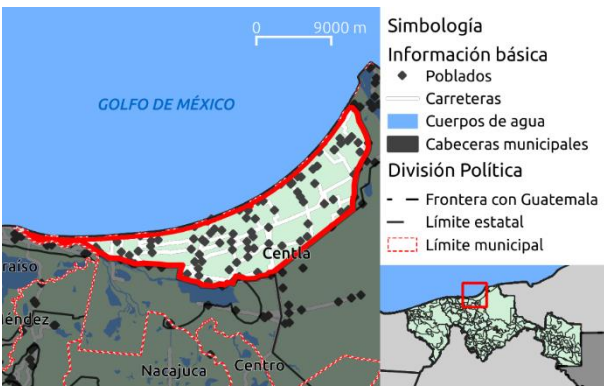
CEL-CPR-03			
			Asentamientos humanos Extracción de materiales
INFORMACIÓN DESCRIPTIVA			
Tipo de vegetación y usos de suelo ¹ :			
Pastizal Cultivado: 40% Agricultura de Temporal Permanente: 32% Manglar: 14% Tular: 11% Agua: 3%			
Sitios prioritarios de conservación ² :		Zonas arqueológicas ³ :	
Conservación de aves Conservación de primates mexicanos Sitios acuáticos epicontinentales		No registradas	
Comunidades urbanas ⁴ :			
No registradas			
Comunidades rurales ⁴ :			
La Tigra, Nuevo Centla			
Población aproximada ⁵ :		Cuerpos de agua ⁶ :	
776		Intermitente: 9% Perenne: <1%	
Superficie en riesgo de inundación:			
SOTOP ⁷ : 0%	INEGI ³ : 17%	Por aumento del nivel del mar ⁸ :	100%
Política del POSTET ⁹ :			
Aprovechamiento sustentable: 100%			

CEL-PHI-01			
	Política ambiental: Protección		
	Subpolítica: Protección hidrológica		
	SUPERFICIE		
	Ha:	5778.5027	
	Km ² :	57.79	
	% estatal:	0.23	
Lineamiento ecológico:			
<ul style="list-style-type: none"> • Propiciar un desarrollo equilibrado y sustentable en las actividades de acuacultura y pesca garantizando la conservación y la integralidad de los ecosistemas donde se desarrollen dichas actividades. • Desarrollar actividades ecoturísticas acorde a la aptitud del territorio incorporando criterios de sustentabilidad y respetando la integridad ecológica de los ecosistemas. • Las actividades productivas se realizan acorde a la disponibilidad de los recursos naturales sin sobrepasar su capacidad de carga. • Se establecen las medidas para la protección de las comunidades en riesgo de inundaciones. • Se conserva la vegetación natural de la UGA. 			
Estrategia ecológica:			
EE1, EE2, EE4, EE5, EE6, EE7, EE8, EE9, EE10, EE11, EE12, EE13, EE14, EE21, EE22, EE23, EE24, EE25, EE26, EE27, EE28, EE32, EE33, EE34, EE35, EE36, EE37, EE38, EE39, EE40, EE41, EE42, EE44, EE45, EE46, EE47, EE48, EG1, EG2, EG3, EG4, EG5, EG6, EG7, EG8, EG10, EG11, EG12, EG13, EG14, EG15, EG16, EG17, EG18, EG19, EG20			
Criterios de regulación ecológica:			
RA4, RA5, RA8, RA11, RA12, RA14, RA17, RA18, RA19, RA20, RP2, RP4, RP6, RP10, RF1, RF2, RF3, RF4, RF5, RF6, RF7, RF8, RF9, RF10, RF11, RF12, RF13, RF14, RF15, RF16, RF17, EM3, EM7, AT1, AT2, AT3, AT4, AT5, AT6, AT7, AT8, AT9, AT10, AT11, AT12, AT13, AT14, AT15, AT16, AT17, AT18, AT19, AH1, AH5, AH6, AH9, AH10, VC1, VC2, VC3, VC4, VC5, VC6, ER1, ER2, ER3, ER4, ER5, PA2, PA3, PA4, PA5, PA6, PA7, PA8, PA9, PA10, PA11, PA12, CA2, CA3, CA4, CA5, CA6, CA7, CA8, CN1, CN2, CN3, CN4, CN5, CN6, CN7, CN8, CN9, CN19, CN11, CN1, CN13, CN14, CN15, CN16, CN17, CN18, CN19, CN20, CN21, RS2, RS3, RS4, RS5, RS7, GN2, GN3, GN4, GN5, GN6, GN7, GN8, GN9, GN10, GN11, GN12, GN13, GN14, GN15, GN16, GN17, GN18, GN20, GN21, GN22, GN23, GN24, GN25, GN26, GN27, GN28, GN29, GN30, GN31, GN32, GN33, GN34			
APTITUDES SECTORIALES			
Predominantes:	Compatibles:	Condicionadas:	Incompatibles:

CEL-PHI-01			
Protec. hidrológica: 89%	Ganadería: 43%	Industria: 85%	Agricultura
Turismo: 85%	Silvicultura: 21%	Asent. humanos:	Extracción de
Pesca: 77%	Conservación: 11%	85%	materiales
INFORMACIÓN DESCRIPTIVA			
Tipo de vegetación y usos de suelo ¹ :			
Tular: 62%			
Pastizal Cultivado: 23%			
Popal: 7%			
Agua: 4%			
Agricultura de Temporal Permanente: 2%			
Urbano Construido: 1%			
Manglar: <1%			
Sitios prioritarios de conservación²:		Zonas arqueológicas³:	
Conservación de aves		No registradas	
Conservación de primates mexicanos			
Sitios acuáticos epicontinentales			
Sitios marinos			
Comunidades urbanas ⁴ :			
Ignacio Allende, Simón Sarlat			
Comunidades rurales ⁴ :			
Álvaro Obregón (Santa Cruz), Buena Vista, Caparroso, Simón Sarlat			
Población aproximada⁵:		Cuerpos de agua⁶:	
5,757		Intermitente: <1%	
		Perenne: 4%	
Superficie en riesgo de inundación:			
SOTOP⁷: 72%	INEGI⁸: 13%	Por aumento del nivel del mar⁸:	81%
Política del POSTET ⁹ :			
Restauración: 60%			
Aprovechamiento sustentable: 27%			
Conservación: 13%			

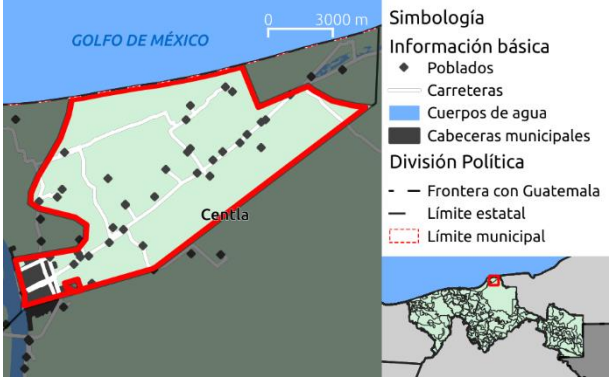
CEL-PHI-02			
	Política ambiental: Protección		
	Subpolítica: Protección hidrológica		
	SUPERFICIE Ha: 1364.0903 Km²: 13.64 % estatal: 0.06		
Lineamiento ecológico: <ul style="list-style-type: none"> • Propiciar un desarrollo equilibrado y sustentable en las actividades de acuacultura y pesca garantizando la conservación y la integridad de los ecosistemas donde se desarrollen dichas actividades. • Desarrollar actividades ecoturísticas acorde a la aptitud del territorio incorporando criterios de sustentabilidad y respetando la integridad ecológica de los ecosistemas. • Las actividades productivas se realizan acorde a la disponibilidad de los recursos naturales sin sobrepasar su capacidad de carga. • Se establecen las medidas para la protección de las comunidades en riesgo de inundaciones. • Se conserva la vegetación natural de la UGA. 			
Estrategia ecológica: EE1, EE2, EE4, EE5, EE6, EE7, EE8, EE9, EE10, EE11, EE12, EE13, EE14, EE21, EE22, EE23, EE24, EE25, EE26, EE27, EE28, EE32, EE33, EE34, EE35, EE36, EE37, EE38, EE39, EE40, EE41, EE42, EE44, EE45, EE46, EE47, EE48, EG1, EG2, EG3, EG4, EG5, EG6, EG7, EG8, EG10, EG11, EG12, EG13, EG14, EG15, EG16, EG17, EG18, EG19, EG20			
Criterios de regulación ecológica: RA4, RA5, RA8, RA11, RA12, RA14, RA17, RA18, RA19, RA20, RP2, RP4, RP6, RP10, RF1, RF2, RF3, RF4, RF5, RF6, RF7, RF8, RF9, RF10, RF11, RF12, RF13, RF14, RF15, RF16, RF17, EM3, EM7, AT1, AT2, AT3, AT4, AT5, AT6, AT7, AT8, AT9, AT10, AT11, AT12, AT13, AT14, AT15, AT16, AT17, AT18, AT19, AH1, AH5, AH6, AH9, AH10, VC1, VC2, VC3, VC4, VC5, VC6, ER1, ER2, ER3, ER4, ER5, PA2, PA3, PA4, PA5, PA6, PA7, PA8, PA9, PA10, PA11, PA12, CA2, CA3, CA4, CA5, CA6, CA7, CA8, CN1, CN2, CN3, CN4, CN5, CN6, CN7, CN8, CN9, CN19, CN11, CN1, CN13, CN14, CN15, CN16, CN17, CN18, CN19, CN20, CN21, RS2, RS3, RS4, RS5, RS7, GN2, GN3, GN4, GN5, GN6, GN7, GN8, GN9, GN10, GN11, GN12, GN13, GN14, GN15, GN16, GN17, GN18, GN20, GN21, GN22, GN23, GN24, GN25, GN26, GN27, GN28, GN29, GN30, GN31, GN32, GN33, GN34			
APTITUDES SECTORIALES			
Predominantes:	Compatibles:	Condicionadas:	Incompatibles:

CEL-PHI-02			
Pesca: 100%	Silvicultura: 53%	Industria: 42%	Ganadería
Protec. hidrológica: 68%	Agricultura: 53%	Asent. humanos: 22%	Extracción de materiales
Turismo: 61%			
Conservación: 32%			
INFORMACIÓN DESCRIPTIVA			
Tipo de vegetación y usos de suelo ¹ :			
Tular: 43%			
Pastizal Cultivado: 37%			
Palmar Natural: 14%			
Agua: 6%			
Sitios prioritarios de conservación ² :		Zonas arqueológicas ³ :	
Conservación de aves		No registradas	
Conservación de primates mexicanos			
Sitios acuáticos epicontinentales			
Sitios marinos			
Comunidades urbanas ⁴ :			
No registradas			
Comunidades rurales ⁴ :			
Escobas (Chilapa Escoba)			
Población aproximada ⁵ :		Cuerpos de agua ⁶ :	
412		Perenne: 11%	
Superficie en riesgo de inundación:			
SOTOP ⁷ : 65%	INEGI ⁸ : 16%	Por aumento del nivel del mar ⁸ :	95%
Política del POSTET ⁹ :			
Restauración: 74%			
Conservación: 26%			

CEL-RES-01	
 <p>Simbología</p> <p>Información básica</p> <ul style="list-style-type: none"> ◆ Poblados — Carreteras ■ Cuerpos de agua ■ Cabeceras municipales <p>División Política</p> <ul style="list-style-type: none"> - - Frontera con Guatemala — Límite estatal --- Límite municipal 	Política ambiental: Restauración
	Subpolítica: No aplica.
	SUPERFICIE
	<p>Ha: 26880.5094</p> <p>Km²: 268.81</p> <p>% estatal: 1.09</p>
Lineamiento ecológico:	
<ul style="list-style-type: none"> • Restaurar ecológicamente la vegetación natural degradada considerando la conectividad de los ecosistemas y el paisaje. • Las áreas de asentamientos humanos evitan crecer a expensas de la vegetación secundaria, natural, humedales, manglares y/o cualquier tipo de vegetación arbórea. • El crecimiento se da en apego a los instrumentos de planeación, incorporando criterios de sustentabilidad y adaptación al cambio climático. • Se impulsa el establecimiento de plantaciones forestales incorporando el manejo forestal sustentable. • Incrementar la calidad ambiental de la UGA en las áreas que han estado sujetos a procesos moderados y fuertes de erosión, cambio de uso de suelo, deforestación y pérdida de la función productiva. 	
Estrategia ecológica:	
<p>EE2, EE5, EE6, EE7, EE8, EE9, EE12, EE13, EE14, EE15, EE16, EE17, EE18, EE19, EE20, EE21, EE22, EE23, EE24, EE25, EE27, EE28, EE29, EE30, EE32, EE33, EE34, EE35, EE36, EE39, EE40, EE41, EE42, EE43, EE44, EE45, EE46, EE47, EE48, EE50, EE51, EG2, EG3, EG4, EG5, EG6, EG7, EG8, EG9, EG10, EG11, EG12, EG13, EG14, EG15, EG16, EG17, EG18, EG19, EG20</p>	
Criterios de regulación ecológica:	
<p>RA5, RA7, RA9, RA13, RA14, RA15, RA16, RA17, RA19, RP1, RP3, RP4, RP11, RP12, RP13, RF1, RF2, RF3, RF4, RF5, RF6, R7, RF8, RF9, RF10, RF11, RF12, RF13, RF14, RF15, RF16, RF17, RF18, EM2, EM3, EM4, AT1, AT2, AT3, AT4, AT5, AT6, AT7, AT8, AT9, AT10, AT11, AT12, AT13, AT14, AT15, AT16, AT17, AT18, AT19, AH9, AH10, VC1, VC2, VC3, VC4, VC5, VC6, ER1, ER2, ER3, PA1, PA2, PA3, PA4, PA5, PA6, PA7, PA8, PA9,</p>	

CEL-RES-01			
PA12, CA2, CA4, CA5, CA6, CA7, CA8, CN1, CN2, CN3, CN4, CN5, CN6, CN7, CN8, CN9, CN10, CN11, CN12, CN13, CN14, CN15, CN16, CN17, CN18, CN19, CN 20, CN21, RS1, RS2, RS3, RS4, RS5, RS6, RS7, RS8, RS9, GN1, GN2, GN3, GN4, G5, GN6, GN7, GN8, GN9, GN10, GN11, GN12, GN13, GN14, GN15, GN16, GN17, GN18, GN19, GN20, GN21, GN22, GN23, GN24, GN25, GN26, GN27, GN28, GN29, GN20, GN31, GN32, GN33, GN34			
APTITUDES SECTORIALES			
Predominantes: Pesca: 71% Turismo: 64% Protección costera: 47%	Compatibles: Ganadería: 98% Silvicultura: 95% Conservación: 28% Protec. hidrológica: 21% Agricultura: 16% Restauración: 4%	Condicionadas: Industria: 98% Asent. humanos: 96%	Incompatibles: Extracción de materiales
INFORMACIÓN DESCRIPTIVA			
Tipo de vegetación y usos de suelo¹:			
Pastizal Cultivado: 59% Agricultura de Temporal Permanente: 38% Agua: 2% Urbano Construido: <1% Agricultura de Temporal Anual y Permanente: <1% Manglar: <1% Tular: <1%			
Sitios prioritarios de conservación²: Conservación de aves Conservación de primates mexicanos Sitios acuáticos epicontinentales Sitios marinos		Zonas arqueológicas³: No registradas	
Comunidades urbanas⁴:			
Cauhtémoc, Ignacio Allende, Vicente Guerrero			
Comunidades rurales⁴:			
Adolfo López Mateos, Alta Vista, Altamira, Benito Juárez, Cañaverl, Carlos A. Madrazo, Chicozapote 1ra. Sección, Chicozapote 2da. Sección, Constanca y Venecia, Cauhtémoc, El Bellote, El Carmen (El Uno), El Carmen 1ra. Sección, El Carmen 2da. Sección, El Coco, El Danzi, El Guajuco, El Guatope, El Limón (De Vicente Guerrero), El Milagro, El Naranjal, El Palmar (Buenavista), El Porvenir, El Privilegio (Buenavista), El Rin, El Rosario, El Socorro, El Vergel de Allende, Emiliano Zapata, Felipe Carrillo Puerto (Centro), Felipe Carrillo Puerto Norte (Carrillito), Felipe Carrillo Puerto Sur (Carrillón), Fraccionamiento Miramar, Francisco I. Madero, Francisco I. Madero (La Montaña), Francisco Villa, Francisco Villa (Guano Solo), Fronterita, García, Gobernador Cruz, Gran Chaparral y Faisán, Gregorio Méndez Magaña, Ignacio Allende, Ignacio Zaragoza, Jalapita, José María Morelos y Pavón, Kilómetro 18, La Constanca, La Encina y el Porvenir, La Esmeralda, La Esperanza, La Guadalupe, La Montaña, La Pimienta, La Sábana, La Suiza, La Suiza Uno (San Martín), La Unión, Las Mercedes, Lázaro Cárdenas, Leandro Roviroso Wade 1ra. Sección, Leandro			

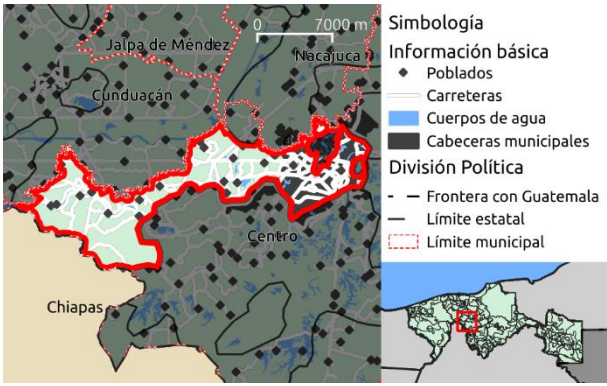
CEL-RES-01	
Rovirosa Wade 2da. Sección, Lerma, Libertad de Allende, Los Pericos, Luis Donaldo Colosio Murrieta, Macayo, Mesa Dorada, Miguel Hidalgo 1ra. Sección, Miguel Hidalgo 2da. Sección, Miramar, Mocambo (Cantarrana), Montaña, Niños Héroes, Pico de Oro, Ribera Alta de Cuauhtémoc, San Antonio, San José, San José (La Ilusión), San José del Carmen, San Juan, San Lorenzo, San Miguel, San Nicolás, San Rafael, San Ramón, Santander (Mal Paso), Veintisiete de Febrero, Vicente Guerrero, Zaragoza	
Población aproximada⁵: 47,353	Cuerpos de agua⁶: Intermitente: <1% Perenne: 1%
Superficie en riesgo de inundación: SOTOP ⁷ : 2% INEGI ⁸ : 4% Por aumento del nivel del mar ⁸ : 89%	
Política del POSTET⁹: Aprovechamiento sustentable: 99% Conservación: 1%	

CEL-RES-02	
 <p>Simbología Información básica ◆ Poblados — Carreteras ■ Cuerpos de agua ■ Cabeceras municipales División Política - - Frontera con Guatemala — Límite estatal ... Límite municipal</p>	Política ambiental: Restauración
	Subpolítica: No aplica.
	SUPERFICIE Ha: 9348.5033 Km ² : 93.49 % estatal: 0.38
Lineamiento ecológico: <ul style="list-style-type: none"> • Restaurar ecológicamente la vegetación natural degradada considerando la conectividad de los ecosistemas y el paisaje. • Las áreas de asentamientos humanos evitan crecer a expensas de la vegetación secundaria, natural, humedales, manglares y/o cualquier tipo de vegetación arbórea. • El crecimiento se da en apego a los instrumentos de planeación, incorporando criterios de sustentabilidad y adaptación al cambio climático. • Se impulsa el establecimiento de plantaciones forestales incorporando el manejo forestal sustentable. • Incrementar la calidad ambiental de la UGA en las áreas que han estado sujetos a procesos moderados y fuertes de erosión, cambio de uso de suelo, deforestación y pérdida de la función productiva. 	
Estrategia ecológica: EE2, EE5, EE6, EE7, EE8, EE9, EE12, EE13, EE14, EE15, EE16, EE17, EE18, EE19, EE20, EE21, EE22, EE23, EE24, EE25, EE27, EE28, EE29, EE30, EE32, EE33, EE34, EE35, EE36, EE39, EE40, EE41, EE42, EE43, EE44,	

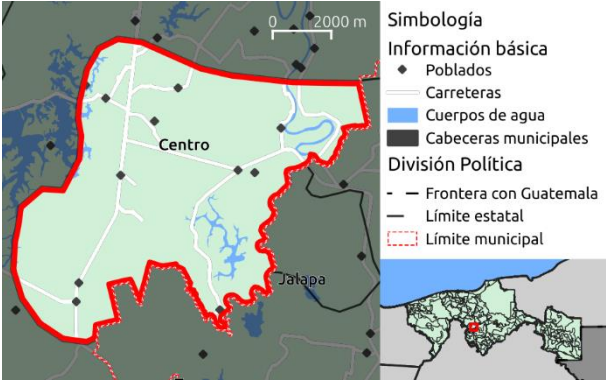
CEL-RES-02			
EE45, EE46, EE47, EE48, EE50, EE51, EG2, EG3, EG4, EG5, EG6, EG7, EG8, EG9, EG10, EG11, EG12, EG13, EG14, EG15, EG16, EG17, EG18, EG19, EG20			
<p align="center">Criterios de regulación ecológica:</p> RA5, RA7, RA9, RA13, RA14, RA15, RA16, RA17, RA19, RP1, RP3, RP4, RP11, RP12, RP13, RF1, RF2, RF3, RF4, RF5, RF6, R7, RF8, RF9, RF10, RF11, RF12, RF13, RF14, RF15, RF16, RF17, RF18, EM2, EM3, EM4, AT1, AT2, AT3, AT4, AT5, AT6, AT7, AT8, AT9, AT10, AT11, AT12, AT13, AT14, AT15, AT16, AT17, AT18, AT19, AH9, AH10, VC1, VC2, VC3, VC4, VC5, VC6, ER1, ER2, ER3, PA1, PA2, PA3, PA4, PA5, PA6, PA7, PA8, PA9, PA12, CA2, CA4, CA5, CA6, CA7, CA8, CN1, CN2, CN3, CN4, CN5, CN6, CN7, CN8, CN9, CN10, CN11, CN12, CN13, CN14, CN15, CN16, CN17, CN18, CN19, CN 20, CN21, RS1, RS2, RS3, RS4, RS5, RS6, RS7, RS8, RS9, GN1, GN2, GN3, GN4, G5, GN6, GN7, GN8, GN9, GN10, GN11, GN12, GN13, GN14, GN15, GN16, GN17, GN18, GN19, GN20, GN21, GN22, GN23, GN24, GN25, GN26, GN27, GN28, GN29, GN20, GN31, GN32, GN33, GN34			
APTITUDES SECTORIALES			
<p>Predominantes:</p> Protección costera: 87% Pesca: 71% Turismo: 48%	<p>Compatibles:</p> Ganadería: 92% Silvicultura: 82% Agricultura: 26% Conservación: 8% Protec. hidrológica: 5%	<p>Condicionadas:</p> Industria: 92% Asent. humanos: 66%	<p>Incompatibles:</p> Extracción de materiales
INFORMACIÓN DESCRIPTIVA			
<p align="center">Tipo de vegetación y usos de suelo^{1:}</p> Pastizal Cultivado: 64% Agricultura de Temporal Permanente: 19% Tular: 12% Urbano Construido: 4% Agua: <1% Manglar: <1%			
<p align="center">Sitios prioritarios de conservación^{2:}</p> Conservación de aves Conservación de primates mexicanos Sitios acuáticos epicontinentales Sitios marinos		<p align="center">Zonas arqueológicas^{3:}</p> No registradas	
<p align="center">Comunidades urbanas^{4:}</p> Frontera			
<p align="center">Comunidades rurales^{4:}</p> Buenos Aires, Carlos Roviroso 1ra. Sección, Cuatro Hermanos, Doña Carlota, El Palmar, El Palmar (Rabelo), El Porvenir, El Reflejo, El Refugio, El Retiro, El Yucatecal, Frontera, Holanda, José Herrera Taku, La Concepción, La Estrella, La Herradura, La Holanda (San Pedrito), La Victoria, Las Delicias, Las Mercedes, Las Palmeras, Los Ángeles, Miraflores (La Bellota), Nueva Esperanza (San Pedrito), Nuevo San Luis, Palo Alto (Palo Quemado), San Agustín, San Carlos, San Isidro, San José, Santa Ana, Santa Andrea, Santa Rita			
<p align="center">Población aproximada^{5:}</p>		<p align="center">Cuerpos de agua^{6:}</p>	

CEL-RES-02	
20,863	Intermitente: <1% Perenne: <1%
Superficie en riesgo de inundación:	
SOTOP ⁷ : 0%	INEGI ³ : 21% Por aumento del nivel del mar ⁸ : 96%
Política del POSTET ⁹ :	
Aprovechamiento sustentable: 92%	
Consolidación: 7%	
Conservación: 1%	

9.5 Municipio de Centro

CER-AMX-01			
 <p>Simbología</p> <p>Información básica</p> <ul style="list-style-type: none"> ◆ Poblados — Carreteras ■ Cuerpos de agua ■ Cabeceras municipales <p>División Política</p> <ul style="list-style-type: none"> - - Frontera con Guatemala — Límite estatal --- Límite municipal 	Política ambiental: Aprovechamiento		
	Subpolítica: Mixto		
	SUPERFICIE		
	Ha:	18172.6255	
	Km ² :	181.73	
	% estatal:	0.74	
Lineamiento ecológico:			
<ul style="list-style-type: none"> • Fortalecer y consolidar los usos de suelos actuales, en las áreas que no presentan conflictos ambientales. Fomentando el tránsito hacia los usos de mayor aptitud del territorio, promoviendo activamente el cambio de uso de suelo hacia los usos de mayor aptitud en las áreas que presentan conflictos altos y muy altos entre aptitudes. • Se planifica de forma integral el territorio y el impulso de las actividades económicas, adoptando criterios de sustentabilidad y adaptación al cambio climático. • Se mantiene y restaura la vegetación natural de humedales existente en la UGA. 			
Estrategia ecológica:			
EE1, EE2, EE3, EE4, EE5, EE6, EE7, EE8, EE9, EE10, EE12, EE13, EE14, EE15, EE16, EE17, EE18, EE19, EE20, EE27, EE28, EE29, EE30, EE31, EE32, EE33, EE34, EE35, EE39, EE42, EE43, EE50, EE51, EG1, EG2, EG3, EG4, EG5, EG6, EG8, EG9, EG10, EG11, EG12, EG13, EG14, EG15, EG16, EG17, EG18, EG20			
Criterios de regulación ecológica:			
RA1, RA2, RA4, RA5, RA6, RA7, RA9, RA10, RA11, RA12, RA13, RA14, RA15, RA16, RA17, RA18, RA19, RA20, RP1, RP2, RP3, RP4, RP5, RP7, RP8, RP9, RP11, RP12, RP13, RF2, RF3, RF6, RF7, RF9, RF10, RF11, RF12, RF13, RF14, RF15, RF16, RF17, EM1, EM2, EM3, EM4, EM5, EM7, EM8, EM9, EM11, EM12, EM13, AI1, AI2, AI3, AI4, AI5, AI6, AI7, AI8, AI9, AI10, AI11, AI12, AI13, AI14, AI15, AI16, AT7, AT10, AT11, AT12, AT13, AT14, AT15, AT16, AT17, AT19, AH1, AH2, AH3, AH4, AH5, AH6, AH7, AH8, AH10, AH12, AH14, VC1, VC2, VC4, VC5, VC6, ER1, ER3, ER4, ER5, PA1, PA2, PA4, PA5, PA6, PA7, PA9, PA10, PA11, PA12, CA2, CA3, CA4, CA5, CA6, CA7, CA8, CN3, CN5, CN6, CN8, CN9, CN11, CN13, CN18, CN21, RS1, RS4, RS5, GN2, GN4, GN5, GN6, GN7, GN8, GN9, GN10, GN11, GN12, GN13, GN14, GN15, GN16, GN17, GN19, GN21, GN22, GN23, GN24, GN25, GN27, GN28, GN30, GN31, GN32, GN33, GN34			
APTITUDES SECTORIALES			
Predominantes:	Compatibles:	Condicionadas:	Incompatibles:
Silvicultura: 100% Turismo: 100% Asent. humanos: 100% Pesca: 100%	No aplica	No aplica	No aplica

CER-AMX-01			
Industria: 100%			
Agricultura: 100%			
Ganadería: 100%			
Extrac. de materiales: 100%			
INFORMACIÓN DESCRIPTIVA			
Tipo de vegetación y usos de suelo ¹ :			
Agricultura de Temporal Semipermanente: 36%			
Pastizal Cultivado: 35%			
Urbano Construido: 24%			
Tular: 3%			
Agua: 2%			
Popal: <1%			
Sitios prioritarios de conservación ² :		Zonas arqueológicas ³ :	
Conservación de primates mexicanos		No registradas	
Sitios acuáticos epicontinentales			
Comunidades urbanas ⁴ :			
Anacleto Canabal 2da. Sección, Bosque de Saloya, Buena Vista Río Nuevo 1ra. Sección, Libertad, Villahermosa			
Comunidades rurales ⁴ :			
Anacleto Canabal 1ra. Sección, Anacleto Canabal 2da. Sección, Anacleto Canabal 3ra. Sección, Anacleto Canabal 3ra. Sección (Constitución), Anacleto Canabal 4ta. Sección, Buena Vista Río Nuevo 4ta. Sección, Corregidora Ortiz 1ra. Sección, Corregidora Ortiz 2da. Sección, Corregidora Ortiz 3ra. Sección (San Pedrito), Corregidora Ortiz 5ta. Sección, Cumuapa 1ra. Sección, Dieciséis de Septiembre, Emiliano Zapata, Flores del Trópico, González 1ra. Sección, González 1ra. Sección (Punta Brava), González 2da. Sección, González 3ra. Sección, Lázaro Cárdenas 1ra. Sección, Lázaro Cárdenas 2da. Sección, Lázaro Cárdenas 2da. Sección (21 de Marzo), Mazaltepec, Plátano y Cacao 1ra. Sección, Plátano y Cacao 2da. Sección (La Isla), Plátano y Cacao 3ra. Sección, Plátano y Cacao 4ta. Sección, Río Tinto 2da. Sección, Villahermosa			
Población aproximada ⁵ :		Cuerpos de agua ⁶ :	
303,639		Intermitente: 1%	
		Perenne: 4%	
Superficie en riesgo de inundación:			
SOTOP ⁷ : 3%		INEGI ⁸ : 7%	
		Por aumento del nivel del mar ⁸ : 6%	
Política del POSTET ⁹ :			
Crecimiento controlado: 45%			
Aprovechamiento sustentable: 27%			
Restauración: 16%			
Mejoramiento: 12%			

CER-AMX-02			
	Política ambiental: Aprovechamiento		
	Subpolítica: Mixto		
	SUPERFICIE Ha: 7370.2719 Km ² : 73.7 % estatal: 0.3		
Lineamiento ecológico: <ul style="list-style-type: none"> Fortalecer y consolidar los usos de suelos actuales, en las áreas que no presentan conflictos ambientales. Fomentando el tránsito hacia los usos de mayor aptitud del territorio, promoviendo activamente el cambio de uso de suelo hacia los usos de mayor aptitud en las áreas que presentan conflictos altos y muy altos entre aptitudes. Se planifica de forma integral el territorio y el impulso de las actividades económicas, adoptando criterios de sustentabilidad y adaptación al cambio climático. Se mantiene y restaura la vegetación natural de humedales existente en la UGA. 			
Estrategia ecológica: EE1, EE2, EE3, EE4, EE5, EE6, EE7, EE8, EE9, EE10, EE12, EE13, EE14, EE15, EE16, EE17, EE18, EE19, EE20, EE27, EE28, EE29, EE30, EE31, EE32, EE33, EE34, EE35, EE39, EE42, EE43, EE50, EE51, EG1, EG2, EG3, EG4, EG5, EG6, EG8, EG9, EG10, EG11, EG12, EG13, EG14, EG15, EG16, EG17, EG18, EG19, EG20			
Criterios de regulación ecológica: RA1, RA2, RA4, RA5, RA6, RA7, RA9, RA10, RA11, RA12, RA13, RA14, RA15, RA16, RA17, RA18, RA19, RA20, RP1, RP2, RP3, RP4, RP5, RP7, RP8, RP9, RP11, RP12, RP13, RF2, RF3, RF5, RF6, RF7, RF9, RF10, RF11, RF12, RF13, RF14, RF15, RF16, RF17, EM1, EM2, EM3, EM4, EM5, EM7, EM8, EM9, EM11, EM12, EM13, AI1, AI2, AI3, AI4, AI5, AI6, AI7, AI8, AI9, AI10, AI11, AI12, AI13, AI14, AI15, AI16, AT7, AT10, AT11, AT12, AT13, AT14, AT15, AT16, AT17, AT19, AH1, AH2, AH3, AH4, AH5, AH6, AH7, AH8, AH10, AH12, AH14, VC1, VC2, VC4, VC5, VC6, ER1, ER3, ER4, ER5, PA1, PA2, PA4, PA5, PA6, PA7, PA9, PA10, PA11, PA12, CA2, CA3, CA4, CA5, CA6, CA7, CA8, CN3, CN5, CN6, CN8, CN9, CN11, CN13, CN18, RS1, RS4, GN2, GN3, GN4, GN5, GN6, GN7, GN8, GN9, GN10, GN11, GN12, GN13, GN14, GN15, GN16, GN17, GN19, GN20, GN21, GN22, GN23, GN24, GN25, GN26, GN27, GN28, GN29, GN30, GN31, GN32, GN33, GN34			
APTITUDES SECTORIALES			
Predominantes: Ganadería: 100% Asent. humanos: 100% Agricultura: 100% Pesca: 100%	Compatibles: No aplica	Condicionadas: No aplica	Incompatibles: No aplica

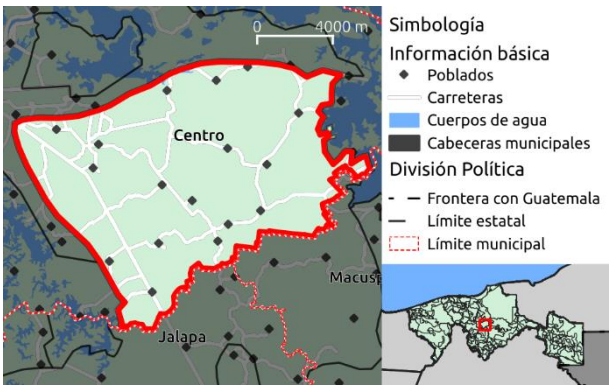
CER-AMX-02			
Extrac. de materiales: 100%			
Silvicultura: 100%			
Turismo: 100%			
Industria: 100%			
INFORMACIÓN DESCRIPTIVA			
Tipo de vegetación y usos de suelo ¹ :			
Pastizal Cultivado: 91%			
Urbano Construido: 6%			
Agua: 2%			
Popal: <1%			
Vegetación Secundaria Arbustiva de Selva Alta Perennifolia: <1%			
Sitios prioritarios de conservación ² :		Zonas arqueológicas ³ :	
Conservación de primates mexicanos		No registradas	
Sitios acuáticos epicontinentales			
Comunidades urbanas ⁴ :			
Playas del Rosario (Subteniente García)			
Comunidades rurales ⁴ :			
Colonia Agraria (La Isla), El Manzano, Hueso de Puerco, La Huasteca 1ra. Sección, La Huasteca 2da. Sección (Alvarado la Raya), La Isla, La Paila, Los Patos, Playas del Rosario (Subteniente García), Pueblo Nuevo de las Raíces, Tumbulushal			
Población aproximada ⁵ :		Cuerpos de agua ⁶ :	
30,109		Intermitente: 1%	
		Perenne: 1%	
Superficie en riesgo de inundación:			
SOTOP ⁷ : 3%	INEGI ³ : 18%	Por aumento del nivel del mar ⁸ : 6%	
Política del POSTET ⁹ :			
Aprovechamiento sustentable: 59%			
Consolidación: 37%			
Restauración: 4%			

CER-AMX-03			
	Política ambiental: Aprovechamiento		
	Subpolítica: Mixto		
	SUPERFICIE Ha: 4611.0638 Km ² : 46.11 % estatal: 0.19		
Lineamiento ecológico: <ul style="list-style-type: none"> Fortalecer y consolidar los usos de suelos actuales, en las áreas que no presentan conflictos ambientales. Fomentando el tránsito hacia los usos de mayor aptitud del territorio, promoviendo activamente el cambio de uso de suelo hacia los usos de mayor aptitud en las áreas que presentan conflictos altos y muy altos entre aptitudes. Se planifica de forma integral el territorio y el impulso de las actividades económicas, adoptando criterios de sustentabilidad y adaptación al cambio climático. Se mantiene y restaura la vegetación natural de humedales existente en la UGA. 			
Estrategia ecológica: EE1, EE2, EE3, EE4, EE5, EE6, EE7, EE8, EE9, EE10, EE12, EE13, EE14, EE15, EE16, EE17, EE18, EE19, EE20, EE27, EE28, EE29, EE30, EE31, EE32, EE33, EE34, EE39, EE42, EE43, EE50, EE51, EG1, EG2, EG3, EG4, EG5, EG6, EG8, EG9, EG10, EG11, EG12, EG13, EG14, EG15, EG16, EG17, EG18, EG20			
Criterios de regulación ecológica: RA1, RA2, RA4, RA5, RA6, RA7, RA9, RA10, RA11, RA12, RA13, RA14, RA15, RA16, RA17, RA18, RA19, RA20, RP1, RP2, RP3, RP4, RP5, RP7, RP8, RP9, RP11, RP12, RP13, RF2, RF3, RF6, RF7, RF9, RF10, RF11, RF12, RF13, RF14, RF15, RF16, RF17, EM1, EM2, EM3, EM4, EM5, EM7, EM8, EM9, EM11, EM12, EM13, AI1, AI2, AI3, AI4, AI5, AI6, AI7, AI8, AI9, AI10, AI11, AI12, AI13, AI14, AI15, AI16, AT7, AT10, AT11, AT12, AT13, AT14, AT15, AT16, AT17, AT19, AH1, AH2, AH3, AH4, AH5, AH6, AH7, AH8, AH10, AH12, AH14, VC1, VC2, VC4, VC5, VC6, ER1, ER2, ER3, ER4, ER5, PA1, PA2, PA4, PA5, PA6, PA7, PA9, PA10, PA11, PA12, CA2, CA3, CA4, CA5, CA6, CA7, CA8, CN3, CN5, CN6, CN8, CN9, CN11, CN13, CN18, CN21, RS5, GN2, GN4, GN5, GN6, GN7, GN8, GN9, GN10, GN11, GN12, GN13, GN14, GN15, GN16, GN17, GN19, GN21, GN22, GN23, GN24, GN25, GN27, GN28, GN30, GN31, GN32, GN33, GN34			
APTITUDES SECTORIALES			
Predominantes: Extrac. de materiales: 100% Ganadería: 100% Silvicultura: 100% Agricultura: 100% Industria: 100% Asent. humanos: 100%	Compatibles: No aplica	Condicionadas: No aplica	Incompatibles: No aplica

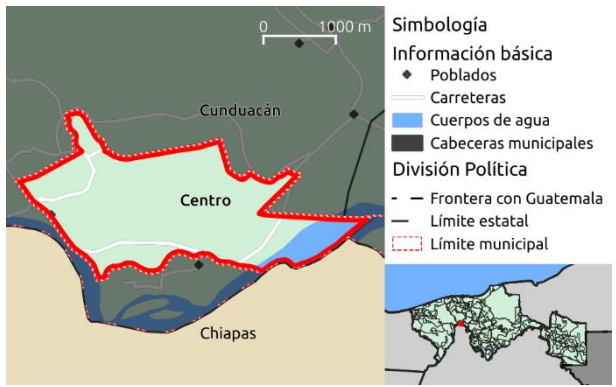
CER-AMX-03			
Pesca: 100%			
Turismo: 88%			
INFORMACIÓN DESCRIPTIVA			
Tipo de vegetación y usos de suelo ¹ :			
Pastizal Cultivado: 66%			
Urbano Construido: 21%			
Agricultura de Temporal Permanente: 11%			
Tular: 2%			
Agua: <1%			
Sitios prioritarios de conservación ² :		Zonas arqueológicas ³ :	
Conservación de aves		No registradas	
Conservación de primates mexicanos			
Sitios acuáticos epicontinentales			
Sitios marinos			
Comunidades urbanas ⁴ :			
Constitución, Fraccionamiento Ocuiltzapotlán Dos, Macultepec, Medellín y Pigua 3ra. Sección, Ocuiltzapotlán			
Comunidades rurales ⁴ :			
Constitución, El Zapotal, El Zapotal (La Llave), Fraccionamiento Ocuiltzapotlán Dos, Francisco I. Madero 1ra. Sección, Lagartera 1ra. Sección, Lagartera 2da. Sección, Macultepec, Medellín y Madero 2da. Sección, Medellín y Madero 3ra. Sección, Medellín y Madero 4ta. Sección, Medellín y Pigua 3ra. Sección, Ocuiltzapotlán, Tierra Amarilla 3ra. Sección, Tierra Amarilla Tercera Sección, Villa Unión			
Población aproximada ⁵ :		Cuerpos de agua ⁶ :	
48,495		Intermitente: <1%	
Superficie en riesgo de inundación:			
SOTOP ⁷ : 5%	INEGI ³ : 18%	Por aumento del nivel del mar ⁸ : 65%	
Política del POSTET ⁹ :			
Mejoramiento: 92%			
Aprovechamiento sustentable: 6%			
Crecimiento controlado: 2%			

CER-AMX-04			
<p>Simbología</p> <p>Información básica</p> <ul style="list-style-type: none"> ◆ Poblados — Carreteras ■ Cuerpos de agua ■ Cabeceras municipales <p>División Política</p> <ul style="list-style-type: none"> - - Frontera con Guatemala — Límite estatal --- Límite municipal 	Política ambiental: Aprovechamiento		
	Subpolítica: Mixto		
	SUPERFICIE		
	Ha:	2118.5188	
	Km ² :	21.19	
	% estatal:	0.09	
Lineamiento ecológico:			
<ul style="list-style-type: none"> • Fortalecer y consolidar los usos de suelos actuales, en las áreas que no presentan conflictos ambientales. Fomentando el tránsito hacia los usos de mayor aptitud del territorio, promoviendo activamente el cambio de uso de suelo hacia los usos de mayor aptitud en las áreas que presentan conflictos altos y muy altos entre aptitudes. • Se planifica de forma integral el territorio y el impulso de las actividades económicas, adoptando criterios de sustentabilidad y adaptación al cambio climático. 			
Estrategia ecológica:			
EE1, EE2, EE3, EE4, EE5, EE6, EE7, EE8, EE9, EE10, EE14, EE15, EE16, EE17, EE18, EE19, EE20, EE27, EE28, EE29, EE30, EE31, EE32, EE33, EE34, EE39, EE42, EE43, EE50, EE51, EG1, EG2, EG3, EG4, EG5, EG6, EG8, EG9, EG10, EG11, EG12, EG13, EG14, EG15, EG16, EG17, EG18, EG20			
Criterios de regulación ecológica:			
RA1, RA2, RA4, RA5, RA6, RA7, RA9, RA10, RA11, RA12, RA13, RA14, RA15, RA16, RA17, RA18, RA19, RA20, RP1, RP2, RP3, RP4, RP5, RP7, RP8, RP9, RP11, RP12, RP13, RF2, RF3, RF6, RF7, RF9, RF10, RF11, RF12, RF13, RF14, RF15, RF16, RF17, EM2, EM3, EM4, EM5, EM7, EM8, EM9, EM11, EM12, EM13, AI1, AI2, AI3, AI4, AI5, AI6, AI7, AI8, AI9, AI10, AI11, AI12, AI13, AI14, AI15, AI16, AT7, AT10, AT11, AT12, AT13, AT14, AT15, AT16, AT17, AT19, AH1, AH2, AH3, AH4, AH5, AH6, AH7, AH8, AH10, AH12, AH14, VC1, VC2, VC4, VC5, VC6, ER1, ER3, ER4, ER5, PA1, PA2, PA4, PA5, PA6, PA7, PA9, PA10, PA11, PA12, CA2, CA3, CA4, CA5, CA6, CA7, CA8, CN5, CN6, CN8, CN9, CN13, CN18, CN21, RS5, GN2, GN4, GN5, GN6, GN7, GN8, GN9, GN10, GN11, GN12, GN13, GN14, GN15, GN16, GN17, GN19, GN21, GN22, GN23, GN24, GN25, GN27, GN28, GN30, GN31, GN32, GN33, GN34			
APTITUDES SECTORIALES			
Predominantes:	Compatibles:	Condicionadas:	Incompatibles:
Industria: 100% Silvicultura: 100% Agricultura: 100% Extrac. de materiales: 100% Asent. humanos: 100% Ganadería: 100%	No aplica	No aplica	No aplica

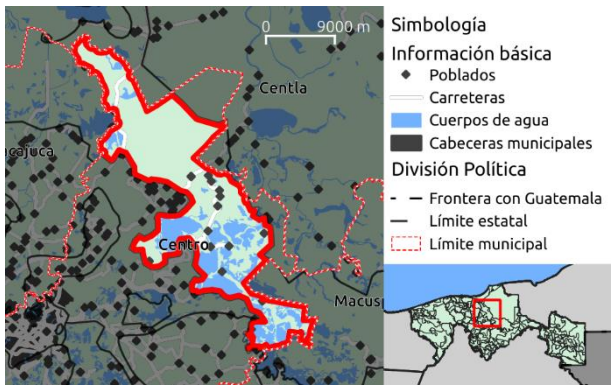
CER-AMX-04			
Pesca: 96%			
Turismo: 58%			
INFORMACIÓN DESCRIPTIVA			
Tipo de vegetación y usos de suelo ¹ :			
Pastizal Cultivado: 75%			
Área Desprovista de Vegetación: 13%			
Agricultura de Temporal Permanente: 12%			
Urbano Construido: <1%			
Agua: <1%			
Sitios prioritarios de conservación ² :		Zonas arqueológicas ³ :	
Sitios acuáticos epicontinentales		No registradas	
Comunidades urbanas ⁴ :			
Luis Gil Pérez			
Comunidades rurales ⁴ :			
Estancia Vieja Segunda Sección, La Arena, Luis Gil Pérez (La Villa), Miguel Hidalgo			
Población aproximada ⁵ :		Cuerpos de agua ⁶ :	
998		Intermitente: <1%	
		Perenne: <1%	
Superficie en riesgo de inundación:			
SOTOP ⁷ : 0%	INEGI ³ : 13%	Por aumento del nivel del mar ⁸ : 0%	
Política del POSTET ⁹ :			
Aprovechamiento sustentable: 54%			
Mejoramiento: 46%			

CER-ASV-01	
	<p>Política ambiental: Aprovechamiento</p>
	<p>Subpolítica: Silvopastoril</p>
	<p>SUPERFICIE</p> <p>Ha: 15652.5337</p> <p>Km²: 156.53</p> <p>% estatal: 0.63</p>
Lineamiento ecológico:	
<ul style="list-style-type: none"> • Los sistemas de producción agrícola y pecuaria son eficientes, de bajo impacto ambiental y baja huella de carbono, manteniendo los elementos naturales del paisaje e incorporando criterios de sustentabilidad y adaptación al cambio climático. • Se propicia un desarrollo sustentable de las actividades forestales, incorporando el manejo forestal sustentable adecuado a las características propias de los tipos de vegetación, evitando la fragmentación y propiciando la regeneración natural, así como la protección del germoplasma. • Se mantienen los elementos naturales del paisaje. • Mantener y consolidar el turismo en las áreas de aptitud media y alta. • Se aprovecha el espacio para el establecimiento de asentamientos humanos en armonía con las actividades agrícolas, pecuarias, silvícolas asentadas en el territorio. 	
Estrategia ecológica:	
<p>EE1, EE2, EE3, EE4, EE5, EE6, EE7, EE8, EE9, EE10, EE14, EE15, EE16, EE17, EE18, EE19, EE20, EE27, EE28, EE29, EE30, EE31, EE32, EE33, EE34, EE35, EE39, EE40, EE41, EE42, EE43, EE50, EE51, EG1, EG2, EG3, EG4, EG5, EG6, EG8, EG9, EG10, EG11, EG12, EG13, EG14, EG15, EG16, EG17, EG18, EG20</p>	
Criterios de regulación ecológica:	
<p>RA1, RA2, RA4, RA5, RA6, RA7, RA9, RA10, RA11, RA12, RA13, RA14, RA15, RA16, RA17, RA18, RA19, RP1, RP2, RP3, RP4, RP5, RP7, RP8, RP11, RP12, RP13, RF2, RF3, RF6, RF7, RF9, RF10, RF11, RF12, RF13, RF14, RF15, RF16, RF17, EM2, EM4, EM5, EM7, EM8, EM11, EM12, EM13, AI1, AI2, AI3, AI4, AI5, AI6, AI7, AI8, AI9, AI10, AI11, AI12, AI13, AI14, AI15, AI16, AT7, AT10, AT11, AT12, AT14, AT16, AT19, AH1, AH2, AH3, AH4, AH6, AH7, AH8, AH10, AH12, AH14, VC1, VC2, VC4, VC5, VC6, ER1, ER2, ER3, ER4, ER5, PA1, PA4, PA5, PA6, PA7, PA11, PA12, CA2, CA3, CA5, CA7, CA8, CN5, CN6, CN9, CN13, CN14, GN4, GN5, GN6, GN7, GN8, GN9, GN10, GN11, GN12, GN13, GN14, GN15, GN16, GN19, GN20, GN21, GN22, GN23, GN24, GN25, GN26, GN27, GN28, GN29, GN30, GN31, GN32, GN33, GN34</p>	

CER-ASV-01			
APTITUDES SECTORIALES			
Predominantes: Ganadería: 100% Silvicultura: 100% Agricultura: 100% Pesca: 100% Turismo: 81%	Compatibles: Industria: 100% Asent. humanos: 100% Restauración: <1%	Condicionadas: Extracción de materiales: 50%	Incompatibles: No aplica
INFORMACIÓN DESCRIPTIVA			
Tipo de vegetación y usos de suelo¹:			
Pastizal Cultivado: 99% Urbano Construido: <1% Agricultura de Temporal Permanente: <1% Agua: <1%			
Sitios prioritarios de conservación²: Conservación de aves Sitios acuáticos epicontinentales Sitios marinos		Zonas arqueológicas³: No registradas	
Comunidades urbanas⁴: No registradas			
Comunidades rurales⁴: Barrancas y Amate 2da. Sección, Barrancas y Amate 3ra. Sección, Chacté, Chiquiguo 1ra. Sección, Chiquiguo 2da. Sección (Chiquiguaíto), Cocoyol (Socialista), El Corozal, Ismate y Chilapilla 1ra. Sección, Ismate y Chilapilla 1ra. Sección (San Antonio), La Cruz del Bajío, La Cruz del Bajío (La Soledad), La Palma, La Vuelta (La Jagua), La Vuelta 1ra. Sección (La Gloria), Las Matillas 4ta. Sección, Las Matillas 4ta. Sección (San Antonio), Miraflores 1ra. Sección, Miraflores 1ra. Sección (Arroyo Grande), Miraflores 2da. Sección, Miraflores 3ra. Sección, Sabanas Nuevas			
Población aproximada⁵: 10,744		Cuerpos de agua⁶: Intermitente: <1% Perenne: <1%	
Superficie en riesgo de inundación:			
SOTOP⁷: 2%	INEGI⁸: 2%	Por aumento del nivel del mar⁸: 5%	
Política del POSTET⁹: Aprovechamiento sustentable: 57% Restauración: 43%			

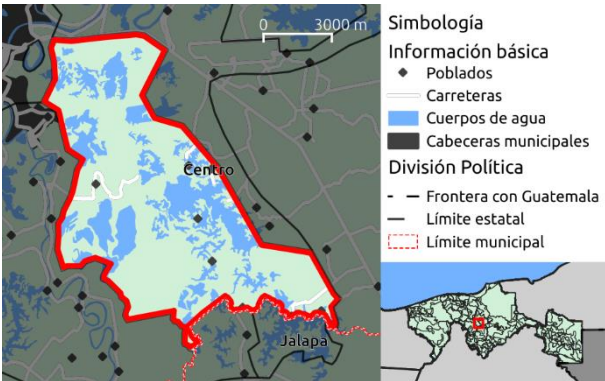
CER-ASV-02			
	Política ambiental: Aprovechamiento		
	Subpolítica: Silvopastoril		
	SUPERFICIE Ha: 569.4969 Km ² : 5.69 % estatal: 0.02		
Lineamiento ecológico:			
<ul style="list-style-type: none"> • Los sistemas de producción agrícola y pecuaria son eficientes, de bajo impacto ambiental y baja huella de carbono, manteniendo los elementos naturales del paisaje e incorporando criterios de sustentabilidad y adaptación al cambio climático. • Se propicia un desarrollo sustentable de las actividades forestales, incorporando el manejo forestal sustentable adecuado a las características propias de los tipos de vegetación, evitando la fragmentación y propiciando la regeneración natural, así como la protección del germoplasma. • Se mantienen los elementos naturales del paisaje. • Mantener y consolidar el turismo en las áreas de aptitud media y alta. • Se aprovecha el espacio para el establecimiento de asentamientos humanos en armonía con las actividades agrícolas, pecuarias, silvícolas asentadas en el territorio. 			
Estrategia ecológica:			
EE1, EE2, EE3, EE4, EE5, EE6, EE7, EE8, EE9, EE10, EE14, EE15, EE16, EE17, EE18, EE19, EE20, EE27, EE28, EE29, EE30, EE31, EE33, EE34, EE35, EE39, EE42, EE50, EE51, EG1, EG2, EG3, EG4, EG5, EG6, EG8, EG9, EG10, EG11, EG12, EG13, EG14, EG15, EG16, EG17, EG18, EG20			
Criterios de regulación ecológica:			
RA1, RA2, RA4, RA5, RA6, RA7, RA9, RA10, RA11, RA12, RA13, RA14, RA15, RA16, RA17, RA18, RA19, RP1, RP2, RP3, RP4, RP5, RP7, RP8, RP11, RP12, RP13, RF1, RF2, RF3, RF6, RF7, RF9, RF10, RF11, RF12, RF13, RF14, RF15, RF16, RF17, EM1, EM2, EM4, EM5, EM7, EM8, EM10, EM11, EM12, EM13, AI1, AI2, AI3, AI4, AI5, AI6, AI7, AI8, AI9, AI10, AI11, AI12, AI13, AI14, AI15, AI16, AT1, AT3, AT4, AT7, AT10, AT11, AT12, AT14, AT16, AT19, AH1, AH2, AH3, AH4, AH6, AH7, AH8, AH10, AH12, AH14, VC1, VC2, VC4, VC5, VC6, ER1, ER3, ER4, ER5, PA1, PA4, PA5, PA6, PA7, PA11, PA12, CA2, CA3, CA5, CA7, CA8, CN5, CN6, CN9, CN13, CN14, GN4, GN5, GN6, GN7, GN8, GN9, GN10, GN11, GN12, GN13, GN14, GN15, GN16, GN19, GN20, GN21, GN22, GN23, GN24, GN25, GN26, GN27, GN28, GN29, GN30, GN31, GN32, GN33, GN34			
APTITUDES SECTORIALES			
Predominantes:	Compatibles:	Condicionadas:	Incompatibles:
Turismo: 100% Agricultura: 100% Pesca: 100%	Industria: 100% Asent. humanos: 100% Restauración: 1%	Extracción de materiales: 50%	No aplica

CER-ASV-02			
Ganadería: 100%			
Silvicultura: 100%			
INFORMACIÓN DESCRIPTIVA			
Tipo de vegetación y usos de suelo ¹ :			
Pastizal Cultivado: 57%			
Agricultura de Temporal Semipermanente: 37%			
Agua: 5%			
Sitios prioritarios de conservación ² :		Zonas arqueológicas ³ :	
Sitios acuáticos epicontinentales		No registradas	
Comunidades urbanas ⁴ :			
Cucuyulapa			
Comunidades rurales ⁴ :			
Corregidora Ortiz Cuarta Sección			
Población aproximada ⁵ :		Cuerpos de agua ⁶ :	
218		Intermitente: <1%	
		Perenne: 7%	
Superficie en riesgo de inundación:			
SOTOP ⁷ : 0%		INEGI ³ : 12%	
		Por aumento del nivel del mar ⁸ : 8%	
Política del POSTET ⁹ :			
Mejoramiento: 100%			

CER-CON-01						
	<p>Política ambiental: Conservación</p>					
	<p>Subpolítica: No aplica.</p>					
	<p>SUPERFICIE</p> <table> <tr> <td>Ha:</td> <td style="text-align: right;">39819.1807</td> </tr> <tr> <td>Km²:</td> <td style="text-align: right;">398.19</td> </tr> <tr> <td>% estatal:</td> <td style="text-align: right;">1.61</td> </tr> </table>	Ha:	39819.1807	Km ² :	398.19	% estatal:
Ha:	39819.1807					
Km ² :	398.19					
% estatal:	1.61					
<p>Lineamiento ecológico:</p> <ul style="list-style-type: none"> • Conservar en buenas condiciones las hectáreas de selvas primarias y secundarias que existen en la UGA, favoreciendo e incrementando la prestación de servicios ambientales, captura de carbono, así como la conservación de la biodiversidad. • Conservar y/o restaurar los ecosistemas de humedal y todos los ecosistemas hídricos para garantizar la integralidad y los servicios ecológicos que cumplen. Así como garantizar y preservar sus procesos ecológicos garantizando la conservación de las especies de flora y fauna especialmente las endémicas y protegidas por la NOM-059-SEMARNAT-2001. • Propiciar un desarrollo equilibrado y sustentable en las actividades de acuicultura y pesca garantizando la conservación y la integralidad de los ecosistemas donde se desarrollen dichas actividades. • Desarrollar actividades de turismo sustentable garantizando la integralidad de los ecosistemas naturales. Promoviendo las actividades de desarrollo de turismo alternativo, garantizando la preservación de las especies de flora y fauna, especialmente endémicas o protegidas por la NOM-059-SEMARNAT-2001. • Promover el cambio de uso de suelo de las áreas que fueron deforestadas o alteradas en su estructura a actividades forestales incorporando criterios de sustentabilidad. • Mantener los asentamientos humanos en sus zonas sin incrementar sus hectáreas en la UGA. 						
<p>Estrategia ecológica:</p> <p>EE2, EE4, EE5, EE6, EE7, EE8, EE9, EE10, EE11, EE12, EE13, EE14, EE21, EE22, EE23, EE24, EE25, EE26, EE27, EE28, EE32, EE33, EE34, EE35, EE36, EE37, EE38, EE39, EE40, EE41, EE42, EE44, EE45, EE46, EE47, EE48, EG1, EG2, EG3, EG4, EG5, EG6, EG7, EG8, EG10, EG11, EG12, EG13, EG14, EG15, EG16, EG17, EG18, EG19, EG20</p>						
<p>Criterios de regulación ecológica:</p> <p>RA4, RA5, RA8, RA11, RA12, RA14, RA17, RA18, RA19, RA20, RP2, RP4, RP6, RP10, RF1, RF2, RF3, RF4, RF5, RF6, RF7, RF8, RF9, RF10, RF11, RF12, RF13, RF14, RF15, RF16, RF17, EM3, EM7, AT1, AT2, AT3, AT4, AT5, AT6, AT7, AT8, AT9, AT10, AT11, AT12, AT13, AT14, AT15, AT16, AT17, AT18, AT19, AH1, AH5, AH6, AH9, AH10, VC1, VC2, VC3, VC4, VC5, VC6, ER1, ER2, ER3, ER4, ER5, PA2, PA3, PA4, PA5, PA6, PA7, PA8, PA9, PA10, PA11, PA12, CA2, CA3, CA4, CA5, CA6, CA7, CA8, CN1, CN2, CN3, CN4, CN5, CN6, CN7, CN8, CN9, CN19, CN11, CN1, CN13, CN14, CN15, CN16, CN17, CN18, CN19, CN20, CN21, RS2, RS3,</p>						

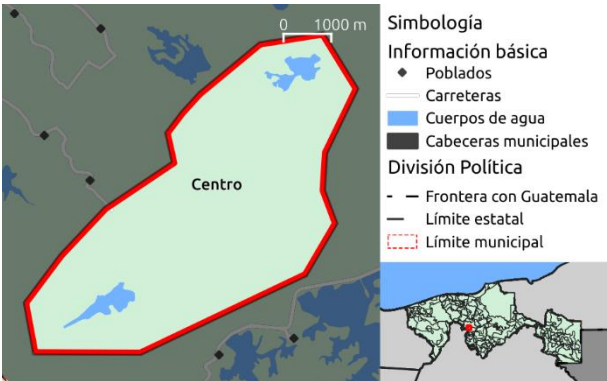
CER-CON-01			
RS4, RS5, RS7, GN2, GN3, GN4, GN5, GN6, GN7, GN8, GN9, GN10, GN11, GN12, GN13, GN14, GN15, GN16, GN17, GN18, GN20, GN21, GN22, GN23, GN24, GN25, GN26, GN27, GN28, GN29, GN30, GN31, GN32, GN33, GN34			
APTITUDES SECTORIALES			
Predominantes: Conservación: 100%	Compatibles: Pesca: 87% Turismo: 77%	Condicionadas: Silvicultura: 50%	Incompatibles: Agricultura Ganadería Industria Asentamientos humanos Extracción de materiales
INFORMACIÓN DESCRIPTIVA			
Tipo de vegetación y usos de suelo ¹ :			
Tular: 43% Pastizal Cultivado: 29% Agua: 19% Popal: 9% Urbano Construido: <1% Palmar Natural: <1%			
Sitios prioritarios de conservación²: Conservación de aves Conservación de primates mexicanos Sitios acuáticos epicontinentales Sitios marinos		Zonas arqueológicas³: No registradas	
Comunidades urbanas⁴: No registradas			
Comunidades rurales⁴: Acachapan y Colmena 4ta. Sección, Acachapan y Colmena 5ta. Sección, Aztlán 2da. Sección el Cuy, Aztlán 3ra. Sección (Corcho y Chilapilla), Aztlán 3ra. Sección (Jahuacte), Aztlán 4ta. Sección (Corcho y Chilapilla), Aztlán 4ta. Sección (El Bajío), Aztlán 5ta. Sección (Don Lorenzo), Aztlán 5ta. Sección (Palomillal), Aztlán Quinta Sección, Boca de Aztlán 2da. Sección, Boca Del Espino, Boca Grande el Espino, Buena Vista 2da. Sección (Colonia Nueva), Buena Vista 2da. Sección (El Tular), Buena Vista 3ra. Sección (Boca de Escoba), El Espino, El Tular, Ismate y Chilapilla 2da. Sección, Ismate y Chilapilla 2da. Sección Jahuacillo, Jornaleros y Aparceros (Pajaritos), La Palma.			
Población aproximada⁵: 3,831		Cuerpos de agua⁶: Intermitente: 1% Perenne: 19%	
Superficie en riesgo de inundación:			
SOTOP⁷: 71%	INEGI³: 10%	Por aumento del nivel del mar⁸:	84%

CER-CON-01
Política del POSTET⁹:
Restauración: 87%
Aprovechamiento sustentable: 9%
Conservación: 4%
Mejoramiento: 1%

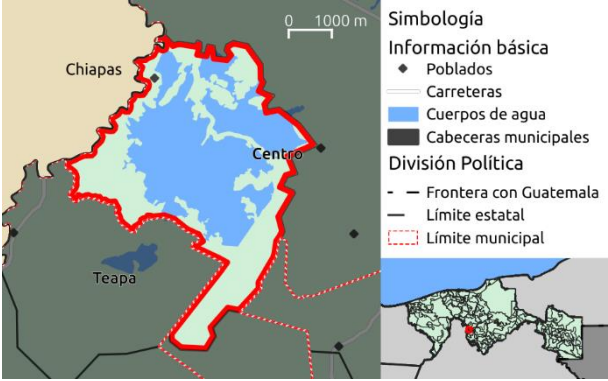
CER-CON-02	
 <p>Simbología</p> <p>Información básica</p> <ul style="list-style-type: none"> ◆ Poblados — Carreteras ■ Cuerpos de agua ■ Cabeceras municipales <p>División Política</p> <ul style="list-style-type: none"> - - Frontera con Guatemala — Límite estatal --- Límite municipal 	Política ambiental:
	Conservación
	Subpolítica:
	No aplica.
	SUPERFICIE
Ha:	8746.2733
Km ² :	87.46
% estatal:	0.35
Lineamiento ecológico:	
<ul style="list-style-type: none"> • Conservar en buenas condiciones las hectáreas de selvas primarias y secundarias que existen en la UGA, favoreciendo e incrementando la prestación de servicios ambientales, captura de carbono, así como la conservación de la biodiversidad. • Conservar y/o restaurar los ecosistemas de humedal y todos los ecosistemas hídricos para garantizar la integralidad y los servicios ecológicos que cumplen. Así como garantizar y preservar sus procesos ecológicos garantizando la conservación de las especies de flora y fauna especialmente las endémicas y protegidas por la NOM-059-SEMARNAT-2001. • Propiciar un desarrollo equilibrado y sustentable en las actividades de acuicultura y pesca garantizando la conservación y la integralidad de los ecosistemas donde se desarrollen dichas actividades. • Desarrollar actividades de turismo sustentable garantizando la integralidad de los ecosistemas naturales. Promoviendo las actividades de desarrollo de turismo alternativo, garantizando la preservación de las especies de flora y fauna, especialmente endémicas o protegidas por la NOM-059-SEMARNAT-2001. • Promover el cambio de uso de suelo de las áreas que fueron deforestadas o alteradas en su estructura a actividades forestales incorporando criterios de sustentabilidad. • Mantener los asentamientos humanos en sus zonas sin incrementar sus hectáreas en la UGA. 	
Estrategia ecológica:	
EE2, EE4, EE5, EE6, EE7, EE8, EE9, EE10, EE11, EE12, EE13, EE14, EE21, EE22, EE23, EE24, EE25, EE26, EE27, EE28, EE32, EE33, EE34, EE35, EE36, EE37, EE38, EE39, EE40, EE41, EE42, EE44, EE45, EE46, EE47, EE48, EG1, EG2, EG3, EG4, EG5, EG6, EG7, EG8, EG10, EG11, EG12, EG13, EG14, EG15, EG16, EG17, EG18, EG19, EG20	

CER-CON-02			
Criterios de regulación ecológica:			
RA4, RA5, RA8, RA11, RA12, RA14, RA17, RA18, RA19, RA20, RP2, RP4, RP6, RP10, RF1, RF2, RF3, RF4, RF5, RF6, RF7, RF8, RF9, RF10, RF11, RF12, RF13, RF14, RF15, RF16, RF17, EM3, EM7, AT1, AT2, AT3, AT4, AT5, AT6, AT7, AT8, AT9, AT10, AT11, AT12, AT13, AT14, AT15, AT16, AT17, AT18, AT19, AH1, AH5, AH6, AH9, AH10, VC1, VC2, VC3, VC4, VC5, VC6, ER1, ER2, ER3, ER4, ER5, PA2, PA3, PA4, PA5, PA6, PA7, PA8, PA9, PA10, PA11, PA12, CA2, CA3, CA4, CA5, CA6, CA7, CA8, CN1, CN2, CN3, CN4, CN5, CN6, CN7, CN8, CN9, CN19, CN11, CN1, CN13, CN14, CN15, CN16, CN17, CN18, CN19, CN20, CN21, RS2, RS3, RS4, RS5, RS7, GN2, GN3, GN4, GN5, GN6, GN7, GN8, GN9, GN10, GN11, GN12, GN13, GN14, GN15, GN16, GN17, GN18, GN20, GN21, GN22, GN23, GN24, GN25, GN26, GN27, GN28, GN29, GN30, GN31, GN32, GN33, GN34			
APTITUDES SECTORIALES			
Predominantes:	Compatibles:	Condicionadas:	Incompatibles:
Conservación: 99%	Pesca: 100% Turismo: 89% Protec. hidrológica: <1%	Silvicultura: 72%	Agricultura Ganadería Industria Asentamientos humanos Extracción de materiales
INFORMACIÓN DESCRIPTIVA			
Tipo de vegetación y usos de suelo¹:			
Pastizal Cultivado: 65% Tular: 15% Agua: 11% Selva Baja Perennifolia: 9%			
Sitios prioritarios de conservación²:		Zonas arqueológicas³:	
Conservación de primates mexicanos, Sitios acuáticos epicontinentales		No registradas	
Comunidades urbanas⁴:			
Villahermosa			
Comunidades rurales⁴:			
Coronel Traconis (San Diego 5ta. Sección), Coronel Traconis 1ra. Sección (La Isla), Coronel Traconis 2da. Sección (El Zapote), Coronel Traconis 5ta. Sección, Coronel Traconis 5ta. Sección (San Isidro), Gaviotas Sur (El Chiflón), Miraflores 2da. Sección (Zapotillo), Santa Lucía			
Población aproximada⁵:		Cuerpos de agua⁶:	
487		Intermitente: 3% Perenne: 40%	
Superficie en riesgo de inundación:			
SOTOP⁷: 76%	INEGI³: 76%	Por aumento del nivel del mar⁸:	90%
Política del POSTET⁹:			

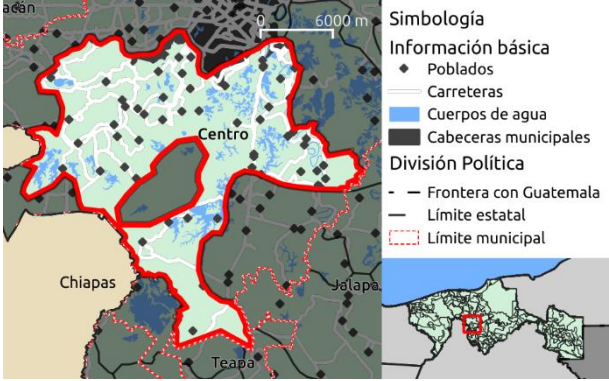
CER-CON-02
Restauración: 99% Crecimiento controlado: 1% Aprovechamiento sustentable: <1% Consolidación: <1%

CER-CON-03	
	Política ambiental: Conservación
	Subpolítica: No aplica.
	SUPERFICIE
	Ha: 2570.5031 Km ² : 25.71 % estatal: 0.1
Lineamiento ecológico:	
<ul style="list-style-type: none"> • Conservar en buenas condiciones las hectáreas de selvas primarias y secundarias que existen en la UGA, favoreciendo e incrementando la prestación de servicios ambientales, captura de carbono, así como la conservación de la biodiversidad. • Conservar y/o restaurar los ecosistemas de humedal y todos los ecosistemas hídricos para garantizar la integralidad y los servicios ecológicos que cumplen. Así como garantizar y preservar sus procesos ecológicos garantizando la conservación de las especies de flora y fauna especialmente las endémicas y protegidas por la NOM-059-SEMARNAT-2001. • Propiciar un desarrollo equilibrado y sustentable en las actividades de acuacultura y pesca garantizando la conservación y la integralidad de los ecosistemas donde se desarrollen dichas actividades. • Desarrollar actividades de turismo sustentable garantizando la integralidad de los ecosistemas naturales. Promoviendo las actividades de desarrollo de turismo alternativo, garantizando la preservación de las especies de flora y fauna, especialmente endémicas o protegidas por la NOM-059-SEMARNAT-2001. • Promover el cambio de uso de suelo de las áreas que fueron deforestadas o alteradas en su estructura a actividades forestales incorporando criterios de sustentabilidad. • Mantener los asentamientos humanos en sus zonas sin incrementar sus hectáreas en la UGA. 	
Estrategia ecológica:	
EE2, EE4, EE5, EE6, EE7, EE8, EE9, EE10, EE11, EE12, EE13, EE14, EE21, EE22, EE23, EE24, EE25, EE26, EE27, EE28, EE32, EE33, EE34, EE35, EE36, EE37, EE38, EE39, EE40, EE41, EE42, EE44, EE45, EE46, EE47, EE48, EG1, EG2, EG3, EG4, EG5, EG6, EG7, EG8, EG10, EG11, EG12, EG13, EG14, EG15, EG16, EG17, EG18, EG19, EG20	
Criterios de regulación ecológica:	

CER-CON-03			
RA4, RA5, RA8, RA11, RA12, RA14, RA17, RA18, RA19, RA20, RP2, RP4, RP6, RP10, RF1, RF2, RF3, RF4, RF5, RF6, RF7, RF8, RF9, RF10, RF11, RF12, RF13, RF14, RF15, RF16, RF17, EM3, EM7, AT1, AT2, AT3, AT4, AT5, AT6, AT7, AT8, AT9, AT10, AT11, AT12, AT13, AT14, AT15, AT16, AT17, AT18, AT19, AH1, AH5, AH6, AH9, AH10, VC1, VC2, VC3, VC4, VC5, VC6, ER1, ER2, ER3, ER4, ER5, PA2, PA3, PA4, PA5, PA6, PA7, PA8, PA9, PA10, PA11, PA12, CA2, CA3, CA4, CA5, CA6, CA7, CA8, CN1, CN2, CN3, CN4, CN5, CN6, CN7, CN8, CN9, CN19, CN11, CN1, CN13, CN14, CN15, CN16, CN17, CN18, CN19, CN20, CN21, RS2, RS3, RS4, RS5, RS7, GN2, GN3, GN4, GN5, GN6, GN7, GN8, GN9, GN10, GN11, GN12, GN13, GN14, GN15, GN16, GN17, GN18, GN20, GN21, GN22, GN23, GN24, GN25, GN26, GN27, GN28, GN29, GN30, GN31, GN32, GN33, GN34			
APTITUDES SECTORIALES			
Predominantes: Conservación: 100%	Compatibles: Pesca: 86% Turismo: 86%	Condicionadas: Silvicultura: 53%	Incompatibles: Agricultura Ganadería Industria Asentamientos humanos Extracción de materiales
INFORMACIÓN DESCRIPTIVA			
Tipo de vegetación y usos de suelo ¹ :			
Popal: 60% Pastizal Cultivado: 40%			
Sitios prioritarios de conservación²: Conservación de primates mexicanos Sitios acuáticos epicontinentales		Zonas arqueológicas³: No registradas	
Comunidades urbanas⁴: No registradas			
Comunidades rurales⁴: No registradas			
Población aproximada⁵: 0		Cuerpos de agua⁶: Intermitente: 6% Perenne: 7%	
Superficie en riesgo de inundación:			
SOTOP⁷: 74%	INEGI³: 84%	Por aumento del nivel del mar⁸: 52%	
Política del POSTET⁹: Aprovechamiento sustentable: 100%			

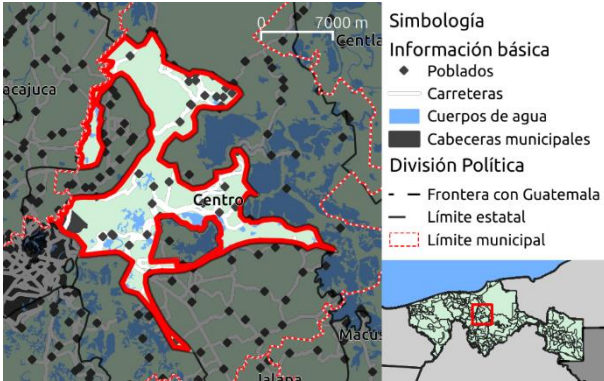
CER-CON-04	
	<p>Política ambiental: Conservación</p>
	<p>Subpolítica: No aplica.</p>
	<p>SUPERFICIE</p> <p>Ha: 2073.1128</p> <p>Km²: 20.73</p> <p>% estatal: 0.08</p>
Lineamiento ecológico:	
<ul style="list-style-type: none"> • Conservar en buenas condiciones las hectáreas de selvas primarias y secundarias que existen en la UGA, favoreciendo e incrementando la prestación de servicios ambientales, captura de carbono, así como la conservación de la biodiversidad. • Conservar y/o restaurar los ecosistemas de humedal y todos los ecosistemas hídricos para garantizar la integridad y los servicios ecológicos que cumplen. Así como garantizar y preservar sus procesos ecológicos garantizando la conservación de las especies de flora y fauna especialmente las endémicas y protegidas por la NOM-059-SEMARNAT-2001. • Propiciar un desarrollo equilibrado y sustentable en las actividades de acuacultura y pesca garantizando la conservación y la integridad de los ecosistemas donde se desarrollen dichas actividades. • Desarrollar actividades de turismo sustentable garantizando la integridad de los ecosistemas naturales. Promoviendo las actividades de desarrollo de turismo alternativo, garantizando la preservación de las especies de flora y fauna, especialmente endémicas o protegidas por la NOM-059-SEMARNAT-2001. • Promover el cambio de uso de suelo de las áreas que fueron deforestadas o alteradas en su estructura a actividades forestales incorporando criterios de sustentabilidad. • Mantener los asentamientos humanos en sus zonas sin incrementar sus hectáreas en la UGA. 	
Estrategia ecológica:	
<p>EE2, EE4, EE5, EE6, EE7, EE8, EE9, EE10, EE11, EE12, EE13, EE14, EE21, EE22, EE23, EE24, EE25, EE26, EE27, EE28, EE32, EE33, EE34, EE35, EE36, EE37, EE38, EE39, EE40, EE41, EE42, EE44, EE45, EE46, EE47, EE48, EG1, EG2, EG3, EG4, EG5, EG6, EG7, EG8, EG10, EG11, EG12, EG13, EG14, EG15, EG16, EG17, EG18, EG19, EG20</p>	
Criterios de regulación ecológica:	
<p>RA4, RA5, RA8, RA11, RA12, RA14, RA17, RA18, RA19, RA20, RP2, RP4, RP6, RP10, RF1, RF2, RF3, RF4, RF5, RF6, RF7, RF8, RF9, RF10, RF11, RF12, RF13, RF14, RF15, RF16, RF17, EM3, EM7, AT1, AT2, AT3, AT4, AT5, AT6, AT7, AT8, AT9, AT10, AT11, AT12, AT13, AT14, AT15, AT16, AT17, AT18, AT19, AH1, AH5, AH6,</p>	

CER-CON-04			
AH9, AH10, VC1, VC2, VC3, VC4, VC5, VC6, ER1, ER2, ER3, ER4, ER5, PA2, PA3, PA4, PA5, PA6, PA7, PA8, PA9, PA10, PA11, PA12, CA2, CA3, CA4, CA5, CA6, CA7, CA8, CN1, CN2, CN3, CN4, CN5, CN6, CN7, CN8, CN9, CN19, CN11, CN1, CN13, CN14, CN15, CN16, CN17, CN18, CN19, CN20, CN21, RS2, RS3, RS4, RS5, RS7, GN2, GN3, GN4, GN5, GN6, GN7, GN8, GN9, GN10, GN11, GN12, GN13, GN14, GN15, GN16, GN17, GN18, GN20, GN21, GN22, GN23, GN24, GN25, GN26, GN27, GN28, GN29, GN30, GN31, GN32, GN33, GN34			
APTITUDES SECTORIALES			
Predominantes: Conservación: 100%	Compatibles: Pesca: 93% Turismo: 74%	Condicionadas: Silvicultura: 30%	Incompatibles: Agricultura Ganadería Industria Asentamientos humanos Extracción de materiales
INFORMACIÓN DESCRIPTIVA			
Tipo de vegetación y usos de suelo ¹ :			
Agua: 47% Tular: 22% Pastizal Cultivado: 19% Selva Baja Perennifolia: 10% Vegetación Secundaria Arbórea de Selva Alta Perennifolia: 2% Vegetación Secundaria Arbórea de Selva Baja Perennifolia: <1%			
Sitios prioritarios de conservación²: Conservación de primates mexicanos Sitios acuáticos epicontinentales		Zonas arqueológicas³: No registradas	
Comunidades urbanas⁴: No registradas			
Comunidades rurales⁴: El Chilar			
Población aproximada⁵: 0		Cuerpos de agua⁶: Intermitente: 3% Perenne: 28%	
Superficie en riesgo de inundación:			
SOTOP⁷: 81%	INEGI³: 66%	Por aumento del nivel del mar⁸:	58%
Política del POSTET⁹: Restauración: 100% Aprovechamiento sustentable: <1%			

CER-PHI-01			
	Política ambiental: Protección		
	Subpolítica: Protección hidrológica		
	SUPERFICIE		
	Ha:	33721.0313	
	Km ² :	337.21	
	% estatal:	1.37	
Lineamiento ecológico:			
<ul style="list-style-type: none"> • Propiciar un desarrollo equilibrado y sustentable en las actividades de acuacultura y pesca garantizando la conservación y la integralidad de los ecosistemas donde se desarrollen dichas actividades. • Desarrollar actividades ecoturísticas acorde a la aptitud del territorio incorporando criterios de sustentabilidad y respetando la integridad ecológica de los ecosistemas. • Las actividades productivas se realizan acorde a la disponibilidad de los recursos naturales sin sobrepasar su capacidad de carga. • Se establecen las medidas para la protección de las comunidades en riesgo de inundaciones. • Se conserva la vegetación natural de la UGA. 			
Estrategia ecológica:			
EE1, EE2, EE4, EE5, EE6, EE7, EE8, EE9, EE10, EE11, EE12, EE13, EE14, EE21, EE22, EE23, EE24, EE25, EE26, EE27, EE28, EE32, EE33, EE34, EE35, EE36, EE37, EE38, EE39, EE40, EE41, EE42, EE44, EE45, EE46, EE47, EE48, EG1, EG2, EG3, EG4, EG5, EG6, EG7, EG8, EG10, EG11, EG12, EG13, EG14, EG15, EG16, EG17, EG18, EG19, EG20			
Criterios de regulación ecológica:			
RA4, RA5, RA8, RA11, RA12, RA14, RA17, RA18, RA19, RA20, RP2, RP4, RP6, RP10, RF1, RF2, RF3, RF4, RF5, RF6, RF7, RF8, RF9, RF10, RF11, RF12, RF13, RF14, RF15, RF16, RF17, EM3, EM7, AT1, AT2, AT3, AT4, AT5, AT6, AT7, AT8, AT9, AT10, AT11, AT12, AT13, AT14, AT15, AT16, AT17, AT18, AT19, AH1, AH5, AH6, AH9, AH10, VC1, VC2, VC3, VC4, VC5, VC6, ER1, ER2, ER3, ER4, ER5, PA2, PA3, PA4, PA5, PA6, PA7, PA8, PA9, PA10, PA11, PA12, CA2, CA3, CA4, CA5, CA6, CA7, CA8, CN1, CN2, CN3, CN4, CN5, CN6, CN7, CN8, CN9, CN19, CN11, CN1, CN13, CN14, CN15, CN16, CN17, CN18, CN19, CN20, CN21, RS2, RS3, RS4, RS5, RS7, GN2, GN3, GN4, GN5, GN6, GN7, GN8, GN9, GN10, GN11, GN12, GN13, GN14, GN15, GN16, GN17, GN18, GN20, GN21, GN22, GN23, GN24, GN25, GN26, GN27, GN28, GN29, GN30, GN31, GN32, GN33, GN34			
APTITUDES SECTORIALES			
Predominantes:	Compatibles:	Condicionadas:	Incompatibles:

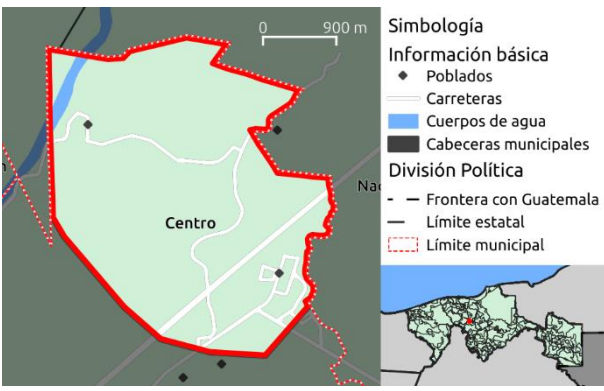
CER-PHI-01			
Pesca: 99%	Silvicultura: 99%	Asent. humanos: 100%	Extracción de materiales
Turismo: 99%	Agricultura: 97%	Industria: 98%	
Protec. hidrológica: 69%	Ganadería: 91%		
	Conservación: 11%		
	Restauración: 6%		
INFORMACIÓN DESCRIPTIVA			
Tipo de vegetación y usos de suelo ¹ :			
Pastizal Cultivado: 70% Agricultura de Temporal Semipermanente: 11% Tular: 7% Agua: 5% Urbano Construido: 4% Vegetación Secundaria Arbórea de Selva Baja Perennifolia: <1% Selva Baja Perennifolia: <1% Popal: <1% Vegetación Secundaria Arbórea de Selva Alta Perennifolia: <1% Agricultura de Temporal Permanente: <1% Área Desprovista de Vegetación: <1% Agricultura de Riego Permanente: <1%			
Sitios prioritarios de conservación²:		Zonas arqueológicas³:	
Conservación de primates mexicanos Sitios acuáticos epicontinentales		No registradas	
Comunidades urbanas ⁴ :			
Anacleto Canabal 2da. Sección, Buena Vista Río Nuevo 1ra. Sección, Guapinol, La Lima, Luis Gil Pérez, Parrilla, Parrilla II, Playas del Rosario (Subteniente García), Río Viejo 1ra. Sección, Villahermosa			
Comunidades rurales ⁴ :			
Alvarado (Colima), Alvarado Guardacosta, Alvarado Jimbal, Alvarado Santa Irene 1ra. Sección, Boquerón 1ra. Sección (San Pedro), Boquerón 2da. Sección (El Barquillo), Boquerón 3ra. Sección (El Guanál), Boquerón 4ta. Sección (Laguna Nueva), Boquerón 5ta. Sección (La Lagartera), Buena Vista Río Nuevo 1ra. Sección, Buena Vista Río Nuevo 2da. Sección, Buena Vista Río Nuevo 3ra. Sección, El Censo, El Recreo, El Rosario, El Rosario y el Quemado, Estancia Vieja 1ra. Sección, Estanzuela 1ra. Sección, Estanzuela 2da. Sección, Gaviotas Sur (El Cedral), Gaviotas Sur Quinta Sección, González 4ta. Sección, Guapinol, Guineo 1ra. Sección, Guineo 2da. Sección, Ixtacomitán 1ra. Sección, Ixtacomitán 2da. Sección, Ixtacomitán 3ra. Sección, Ixtacomitán 4ta. Sección, Ixtacomitán 5ta. Sección, La Francia, La Juliana (El Chilar), La Lima, La Providencia, La Victoria, Las Raíces, Luis Gil Pérez, Miguel Hidalgo 2da. Sección (La Guaira), Pablo L. Sidar, Pablo L. Sidar (Guineo), Pablo L. Sidar (La Aurora), Pablo L. Sidar (Miramar), Parrilla, Parrilla 3ra. Sección (La Providencia), Parrilla 4ta. Sección (Los Acosta), Parrilla 5ta. Sección (El Carmen), Parrilla II, Plutarco Elías Calles, Plutarco Elías Calles (Cura Hueso), Ribera de las Raíces, Río Tinto 1ra. Sección, Río Tinto 3ra. Sección, Río Viejo 1ra. Sección, Río Viejo 2da. Sección, Río Viejo 3ra. Sección, San Miguel, Tepate Abajo, Torno Largo 1ra. Sección, Torno Largo 2da. Sección, Torno Largo 3ra. Sección (Sabanilla)			
Población aproximada⁵:		Cuerpos de agua⁶:	

CER-PHI-01			
151,646		Intermitente: 3%	
		Perenne: 5%	
Superficie en riesgo de inundación:			
SOTOP ⁷ : 25%	INEGI ³ : 51%	Por aumento del nivel del mar ⁸ :	18%
Política del POSTET ⁹ :			
Aprovechamiento sustentable: 36%			
Restauración: 30%			
Consolidación: 14%			
Crecimiento controlado: 13%			
Mejoramiento: 7%			

CER-PHI-02	
	Política ambiental: Protección
	Subpolítica: Protección hidrológica
	SUPERFICIE Ha: 25641.5677 Km ² : 256.42 % estatal: 1.04
Lineamiento ecológico: <ul style="list-style-type: none"> • Propiciar un desarrollo equilibrado y sustentable en las actividades de acuacultura y pesca garantizando la conservación y la integralidad de los ecosistemas donde se desarrollen dichas actividades. • Desarrollar actividades ecoturísticas acorde a la aptitud del territorio incorporando criterios de sustentabilidad y respetando la integridad ecológica de los ecosistemas. • Las actividades productivas se realizan acorde a la disponibilidad de los recursos naturales sin sobrepasar su capacidad de carga. • Se establecen las medidas para la protección de las comunidades en riesgo de inundaciones. • Se conserva la vegetación natural de la UGA. 	
Estrategia ecológica: EE1, EE2, EE4, EE5, EE6, EE7, EE8, EE9, EE10, EE11, EE12, EE13, EE14, EE21, EE22, EE23, EE24, EE25, EE26, EE27, EE28, EE32, EE33, EE34, EE35, EE36, EE37, EE38, EE39, EE40, EE41, EE42, EE44, EE45, EE46, EE47, EE48, EG1, EG2, EG3, EG4, EG5, EG6, EG7, EG8, EG10, EG11, EG12, EG13, EG14, EG15, EG16, EG17, EG18, EG19, EG20	
Criterios de regulación ecológica:	

CER-PHI-02			
RA4, RA5, RA8, RA11, RA12, RA14, RA17, RA18, RA19, RA20, RP2, RP4, RP6, RP10, RF1, RF2, RF3, RF4, RF5, RF6, RF7, RF8, RF9, RF10, RF11, RF12, RF13, RF14, RF15, RF16, RF17, EM3, EM7, AT1, AT2, AT3, AT4, AT5, AT6, AT7, AT8, AT9, AT10, AT11, AT12, AT13, AT14, AT15, AT16, AT17, AT18, AT19, AH1, AH5, AH6, AH9, AH10, VC1, VC2, VC3, VC4, VC5, VC6, ER1, ER2, ER3, ER4, ER5, PA2, PA3, PA4, PA5, PA6, PA7, PA8, PA9, PA10, PA11, PA12, CA2, CA3, CA4, CA5, CA6, CA7, CA8, CN1, CN2, CN3, CN4, CN5, CN6, CN7, CN8, CN9, CN19, CN11, CN1, CN13, CN14, CN15, CN16, CN17, CN18, CN19, CN20, CN21, RS2, RS3, RS4, RS5, RS7, GN2, GN3, GN4, GN5, GN6, GN7, GN8, GN9, GN10, GN11, GN12, GN13, GN14, GN15, GN16, GN17, GN18, GN20, GN21, GN22, GN23, GN24, GN25, GN26, GN27, GN28, GN29, GN30, GN31, GN32, GN33, GN34			
APTITUDES SECTORIALES			
Predominantes: Pesca: 100% Turismo: 90% Protec. hidrológica: 82%	Compatibles: Silvicultura: 100% Agricultura: 100% Ganadería: 99% Conservación: 15% Restauración: 3%	Condicionadas: Asent. humanos: 100% Industria: 100%	Incompatibles: Extracción de materiales
INFORMACIÓN DESCRIPTIVA			
Tipo de vegetación y usos de suelo ¹ :			
Pastizal Cultivado: 77% Tular: 13% Agua: 5% Urbano Construido: 4% Vegetación Secundaria Arbustiva de Selva Alta Perennifolia: <1% Agricultura de Temporal Permanente: <1% Área Desprovista de Vegetación: <1% Popal: <1% Vegetación Secundaria Arbórea de Selva Alta Perennifolia: <1%			
Sitios prioritarios de conservación²: Conservación de aves Conservación de primates mexicanos Sitios acuáticos epicontinentales Sitios marinos		Zonas arqueológicas³: No registradas	
Comunidades urbanas ⁴ :			
Buena Vista 1ra. Sección, Buena Vista 2da. Sección, Fraccionamiento Ocuilzapotlán Dos, Macultepec, Medellín y Pigua 3ra. Sección, Ocuilzapotlán, Tamulté de las Sabanas, Villahermosa			
Comunidades rurales ⁴ :			
Acachapan y Colmena 1ra. Sección, Acachapan y Colmena 2da. Sección (El Maluco), Acachapan y Colmena 2da. Sección (La Arena), Acachapan y Colmena 2da. Sección (La Lima), Acachapan y Colmena 3ra. Sección, Aniceto, Aztlán 1ra. Sección, Aztlán 1ra. Sección (La Piedad), Aztlán 1ra. Sección (Sector Majahual), Aztlán 2da. Sección (El Corcho), Barrancas y Guanal González, Barrancas y Guanal Tintillo, Boca de Guanal, Buena Vista 1ra. Sección, Buena Vista 2da. Sección, Buena Vista 2da. Sección (Colonia			

CER-PHI-02	
José María), Buenavista Segunda Sección, Coronel Traconis (Guerrero 3ra. Sección), Coronel Traconis (San Francisco 4ta. Sección), Dos Montes, El Alabrado, El Bajío, El Novillo, El Porvenir, El Zapote, Estancia, García, Jolochero (Boca de Culebra), Jolochero 2da. Sección, Jolochero Boca de Culebra Primera Secc., José Asmitia 3ra. Ampliación, La Ceiba, La Loma, La Manga, La Manga 2da. Sección (El Jobal), Los Sauces, Medellín y Pigua 1ra. Sección, Medellín y Pigua 2da. Sección, Medellín y Pigua 3ra. Sección (San Antonio), Medellín y Pigua 4ta. Sección (El Aguacate), Miramar, Pajonal, Paso Real de la Victoria, Rovirosa, Tamulté de las Sabanas, Tierra Amarilla 1ra. Sección, Tierra Amarilla 2da. Sección, Tocoal, Torno Largo Estancia (El Manguito)	
Población aproximada ⁵ : 79,785	Cuerpos de agua ⁶ : Intermitente: 2% Perenne: 5%
Superficie en riesgo de inundación:	
SOTOP ⁷ : 31%	INEGI ³ : 37%
Por aumento del nivel del mar ⁸ : 76%	
Política del POSTET ⁹ :	
Restauración: 41%	Mejoramiento: 24%
Aprovechamiento sustentable: 30%	Crecimiento controlado: 4%

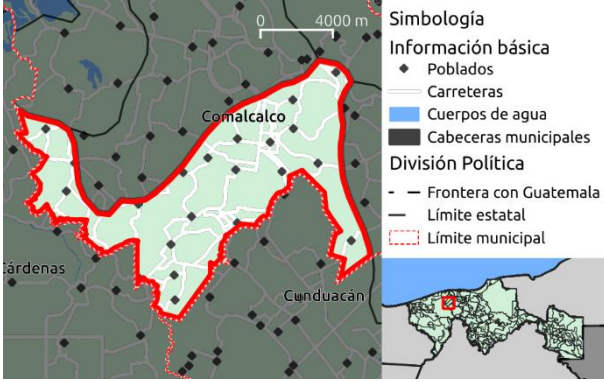
CER-PHI-03	
 <p>Simbología</p> <p>Información básica</p> <ul style="list-style-type: none"> ◆ Poblados — Carreteras ■ Cuerpos de agua ■ Cabeceras municipales <p>División Política</p> <ul style="list-style-type: none"> - - Frontera con Guatemala — Límite estatal ⋯ Límite municipal 	Política ambiental: Protección
	Subpolítica: Protección hidrológica
	<p>SUPERFICIE</p> <p>Ha: 1016.6191</p> <p>Km²: 10.17</p> <p>% estatal: 0.04</p>
<p>Lineamiento ecológico:</p> <ul style="list-style-type: none"> • Propiciar un desarrollo equilibrado y sustentable en las actividades de acuacultura y pesca garantizando la conservación y la integralidad de los ecosistemas donde se desarrollen dichas actividades. • Desarrollar actividades ecoturísticas acorde a la aptitud del territorio incorporando criterios de sustentabilidad y respetando la integridad ecológica de los ecosistemas. • Las actividades productivas se realizan acorde a la disponibilidad de los recursos naturales sin sobrepasar su capacidad de carga. • Se establecen las medidas para la protección de las comunidades en riesgo de inundaciones. • Se conserva la vegetación natural de la UGA. 	
Estrategia ecológica:	

CER-PHI-03			
EE1, EE2, EE4, EE5, EE6, EE7, EE8, EE9, EE10, EE11, EE12, EE13, EE14, EE21, EE22, EE23, EE24, EE25, EE26, EE27, EE28, EE32, EE33, EE34, EE35, EE36, EE37, EE38, EE39, EE40, EE41, EE42, EE44, EE45, EE46, EE47, EE48, EG1, EG2, EG3, EG4, EG5, EG6, EG7, EG8, EG10, EG11, EG12, EG13, EG14, EG15, EG16, EG17, EG18, EG19, EG20			
<p align="center">Criterios de regulación ecológica:</p> RA4, RA5, RA8, RA11, RA12, RA14, RA17, RA18, RA19, RA20, RP2, RP4, RP6, RP10, RF1, RF2, RF3, RF4, RF5, RF6, RF7, RF8, RF9, RF10, RF11, RF12, RF13, RF14, RF15, RF16, RF17, EM3, EM7, AT1, AT2, AT3, AT4, AT5, AT6, AT7, AT8, AT9, AT10, AT11, AT12, AT13, AT14, AT15, AT16, AT17, AT18, AT19, AH1, AH5, AH6, AH9, AH10, VC1, VC2, VC3, VC4, VC5, VC6, ER1, ER2, ER3, ER4, ER5, PA2, PA3, PA4, PA5, PA6, PA7, PA8, PA9, PA10, PA11, PA12, CA2, CA3, CA4, CA5, CA6, CA7, CA8, CN1, CN2, CN3, CN4, CN5, CN6, CN7, CN8, CN9, CN19, CN11, CN1, CN13, CN14, CN15, CN16, CN17, CN18, CN19, CN20, CN21, RS2, RS3, RS4, RS5, RS7, GN2, GN3, GN4, GN5, GN6, GN7, GN8, GN9, GN10, GN11, GN12, GN13, GN14, GN15, GN16, GN17, GN18, GN20, GN21, GN22, GN23, GN24, GN25, GN26, GN27, GN28, GN29, GN30, GN31, GN32, GN33, GN34			
APTITUDES SECTORIALES			
Predominantes: Turismo: 100% Pesca: 100% Protección hidrológica: 78%	Compatibles: Silvicultura: 100% Agricultura: 100% Ganadería: 100%	Condicionadas: Industria: 100% Asentamientos humanos: 100%	Incompatibles: Extracción de materiales
INFORMACIÓN DESCRIPTIVA			
Tipo de vegetación y usos de suelo ¹ :			
Pastizal Cultivado: 90% Urbano Construido: 9% Agua: 1%			
Sitios prioritarios de conservación²: Conservación de primates mexicanos Sitios acuáticos epicontinentales		Zonas arqueológicas³: No registradas	
Comunidades urbanas⁴: No registradas			
Comunidades rurales⁴: San Marcos, Santa Catalina (San Marcos)			
Población aproximada⁵: 208		Cuerpos de agua⁶: Intermitente: 2%	
Superficie en riesgo de inundación:			
SOTOP⁷: 0%	INEGI³: 51%	Por aumento del nivel del mar⁸: 0%	
Política del POSTET⁹: Aprovechamiento sustentable: 72% Crecimiento controlado: 28%			

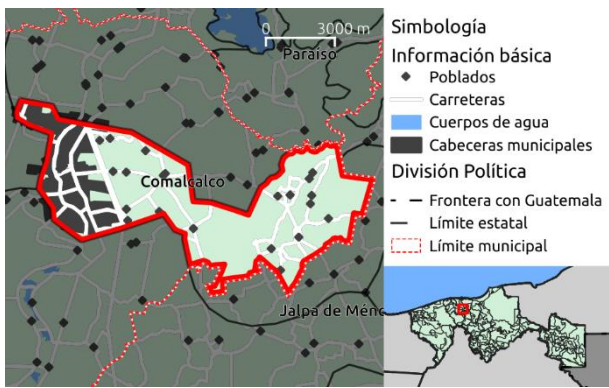
CER-RES-01	
 <p>Simbología</p> <p>Información básica</p> <ul style="list-style-type: none"> ◆ Poblados — Carreteras ■ Cuerpos de agua ■ Cabeceras municipales <p>División Política</p> <ul style="list-style-type: none"> - - Frontera con Guatemala — Límite estatal --- Límite municipal 	<p>Política ambiental:</p> <p>Restauración</p>
	<p>Subpolítica:</p> <p>No aplica.</p>
	<p>SUPERFICIE</p> <p>Ha: 567.5934</p> <p>Km²: 5.68</p> <p>% estatal: 0.02</p>
<p>Lineamiento ecológico:</p> <ul style="list-style-type: none"> • Restaurar ecológicamente la vegetación natural degradada considerando la conectividad de los ecosistemas y el paisaje. • Las áreas de asentamientos humanos evitan crecer a expensas de la vegetación secundaria, natural, humedales, manglares y/o cualquier tipo de vegetación arbórea. • El crecimiento se da en apego a los instrumentos de planeación, incorporando criterios de sustentabilidad y adaptación al cambio climático. • Se impulsa el establecimiento de plantaciones forestales incorporando el manejo forestal sustentable. • Incrementar la calidad ambiental de la UGA en las áreas que han estado sujetos a procesos moderados y fuertes de erosión, cambio de uso de suelo, deforestación y pérdida de la función productiva. 	
<p>Estrategia ecológica:</p> <p>EE2, EE5, EE6, EE7, EE8, EE9, EE12, EE13, EE14, EE15, EE16, EE17, EE18, EE19, EE20, EE21, EE22, EE23, EE24, EE25, EE27, EE28, EE29, EE30, EE32, EE33, EE34, EE35, EE36, EE39, EE40, EE41, EE42, EE43, EE44, EE45, EE46, EE47, EE48, EE50, EE51, EG2, EG3, EG4, EG5, EG6, EG7, EG8, EG9, EG10, EG11, EG12, EG13, EG14, EG15, EG16, EG17, EG18, EG19, EG20</p>	
<p>Criterios de regulación ecológica:</p> <p>RA5, RA7, RA9, RA13, RA14, RA15, RA16, RA17, RA19, RP1, RP3, RP4, RP11, RP12, RP13, RF1, RF2, RF3, RF4, RF5, RF6, R7, RF8, RF9, RF10, RF11, RF12, RF13, RF14, RF15, RF16, RF17, RF18, EM2, EM3, EM4, AT1, AT2, AT3, AT4, AT5, AT6, AT7, AT8, AT9, AT10, AT11, AT12, AT13, AT14, AT15, AT16, AT17, AT18, AT19,</p>	

CER-RES-01			
AH9, AH10, VC1, VC2, VC3, VC4, VC5, VC6, ER1, ER2, ER3, PA1, PA2, PA3, PA4, PA5, PA6, PA7, PA8, PA9, PA12, CA2, CA4, CA5, CA6, CA7, CA8, CN1, CN2, CN3, CN4, CN5, CN6, CN7, CN8, CN9, CN10, CN11, CN12, CN13, CN14, CN15, CN16, CN17, CN18, CN19, CN 20, CN21, RS1, RS2, RS3, RS4, RS5, RS6, RS7, RS8, RS9, GN1, GN2, GN3, GN4, G5, GN6, GN7, GN8, GN9, GN10, GN11, GN12, GN13, GN14, GN15, GN16, GN17, GN18, GN19, GN20, GN21, GN22, GN23, GN24, GN25, GN26, GN27, GN28, GN29, GN20, GN31, GN32, GN33, GN34			
APTITUDES SECTORIALES			
Predominantes: Conservación: 51% Pesca: 49% Turismo: 49%	Compatibles: Silvicultura: 49% Agricultura: 49% Ganadería: 49% Protec. hidrológica: 8%	Condicionadas: Industria: 49% Asent. humanos: 49%	Incompatibles: Extracción de materiales
INFORMACIÓN DESCRIPTIVA			
Tipo de vegetación y usos de suelo ¹ :			
Pastizal Cultivado: 70% Selva Baja Perennifolia: 30%			
Sitios prioritarios de conservación²: Conservación de primates mexicanos		Zonas arqueológicas³: No registradas	
Comunidades urbanas⁴: No registradas			
Comunidades rurales⁴: Alvarado Santa Irene Segunda Sección			
Población aproximada⁵: 392		Cuerpos de agua⁶: No registrados	
Superficie en riesgo de inundación:			
SOTOP⁷: 72%	INEGI³: 44%	Por aumento del nivel del mar⁸: 0%	
Política del POSTET⁹: Restauración: 76% Aprovechamiento sustentable: 24%			

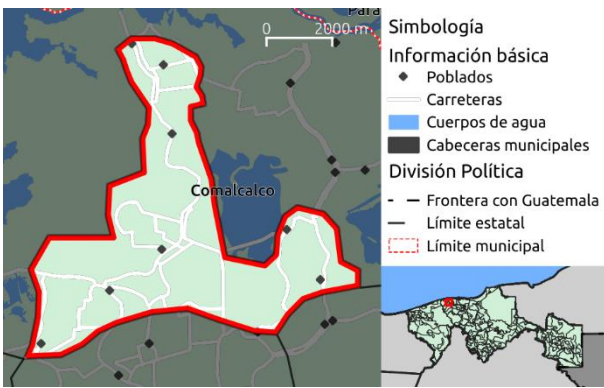
9.6 Municipio de Comalcalco

COM-AMX-01			
 <p>Simbología</p> <p>Información básica</p> <ul style="list-style-type: none"> ◆ Poblados — Carreteras ■ Cuerpos de agua ■ Cabeceras municipales <p>División Política</p> <ul style="list-style-type: none"> - - Frontera con Guatemala — Límite estatal --- Límite municipal 	<p>Política ambiental: Aprovechamiento</p>		
	<p>Subpolítica: Mixto</p>		
	<p>SUPERFICIE</p> <p>Ha: 11346.4801</p> <p>Km²: 113.46</p> <p>% estatal: 0.46</p>		
<p>Lineamiento ecológico:</p> <ul style="list-style-type: none"> • Fortalecer y consolidar los usos de suelos actuales, en las áreas que no presentan conflictos ambientales. Fomentando el tránsito hacia los usos de mayor aptitud del territorio, promoviendo activamente el cambio de uso de suelo hacia los usos de mayor aptitud en las áreas que presentan conflictos altos y muy altos entre aptitudes. • Se planifica de forma integral el territorio y el impulso de las actividades económicas, adoptando criterios de sustentabilidad y adaptación al cambio climático. • Se mantiene y restaura la vegetación natural de humedales existente en la UGA. 			
<p>Estrategia ecológica:</p> <p>EE1, EE2, EE3, EE4, EE5, EE6, EE7, EE8, EE9, EE10, EE12, EE13, EE14, EE15, EE16, EE17, EE18, EE19, EE20, EE27, EE28, EE29, EE30, EE31, EE32, EE33, EE34, EE35, EE39, EE42, EE43, EE50, EE51, EG1, EG2, EG3, EG4, EG5, EG6, EG8, EG9, EG10, EG11, EG12, EG13, EG14, EG15, EG16, EG17, EG18, EG20</p>			
<p>Criterios de regulación ecológica:</p> <p>RA1, RA2, RA4, RA5, RA6, RA7, RA9, RA10, RA11, RA12, RA13, RA14, RA15, RA16, RA17, RA18, RA19, RA20, RP1, RP2, RP3, RP4, RP5, RP7, RP8, RP9, RP11, RP12, RP13, RF2, RF3, RF6, RF7, RF9, RF10, RF11, RF12, RF13, RF14, RF15, RF16, RF17, EM1, EM2, EM3, EM4, EM5, EM7, EM8, EM9, EM11, EM12, EM13, AI1, AI2, AI3, AI4, AI5, AI6, AI7, AI8, AI9, AI10, AI11, AI12, AI13, AI14, AI15, AI16, AT7, AT10, AT11, AT12, AT13, AT14, AT15, AT16, AT17, AT19, AH1, AH2, AH3, AH4, AH5, AH6, AH7, AH8, AH10, AH12, AH14, VC1, VC2, VC4, VC5, VC6, ER1, ER3, ER4, ER5, PA1, PA2, PA4, PA5, PA6, PA7, PA9, PA10, PA11, PA12, CA2, CA3, CA4, CA5, CA6, CA7, CA8, CN3, CN5, CN6, CN8, CN9, CN11, CN13, CN18, CN21, RS1, RS4, RS5, GN2, GN4, GN5, GN6, GN7, GN8, GN9, GN10, GN11, GN12, GN13, GN14, GN15, GN16, GN17, GN19, GN21, GN22, GN23, GN24, GN25, GN27, GN28, GN30, GN31, GN32, GN33, GN34</p>			
APTITUDES SECTORIALES			
<p>Predominantes:</p> <p>Industria: 100%</p> <p>Extrac. de materiales: 100%</p> <p>Silvicultura: 100%</p> <p>Ganadería: 100%</p>	<p>Compatibles:</p> <p>No aplica</p>	<p>Condicionadas:</p> <p>No aplica</p>	<p>Incompatibles:</p> <p>No aplica</p>

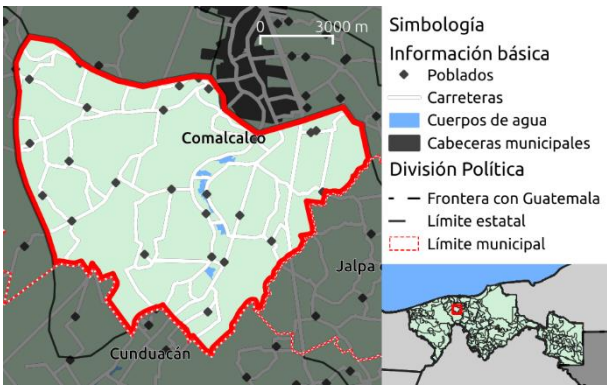
COM-AMX-01			
Agricultura: 100%			
Asent. humanos: 100%			
Turismo: 99%			
Pesca: 92%			
INFORMACIÓN DESCRIPTIVA			
Tipo de vegetación y usos de suelo ¹ :			
Agricultura de Temporal Permanente: 50%			
Pastizal Cultivado: 48%			
Urbano Construido: 1%			
Popal: <1%			
Agricultura de Temporal Anual y Semipermanente: <1%			
Sitios prioritarios de conservación ² :		Zonas arqueológicas ³ :	
Sitios acuáticos epicontinentales		No registradas	
Sitios marinos			
Comunidades urbanas ⁴ :			
Aldama, Carlos Greene, Libertad, Miguel Hidalgo, Tecolutilla			
Comunidades rurales ⁴ :			
Aldama, Aldama 2da. Sección (Fernando Segovia), Aldama 3ra. Sección (Huapacalito), Aldama 4ta. Sección (El Naranjito), Arena 1ra. Sección, Arena 2da. Sección, Arena 3ra. Sección, Arena 4ta. Sección, Arena 5ta. Sección, Arena 6ta. Sección (La Bolsa), Arroyo Hondo 1ra. Sección (Guácimo), Arroyo Hondo 3ra. Sección, Betania, Carlos Greene, Carlos Greene 1ra. Sección Tres (Colonia el Limón), Carlos Greene 2da. Sección, Carlos Greene 3ra. Sección, Occidente Villa Aldama, Oriente, Sargento López 4ta. Sección, Sur Aldama, Tecolutilla (Riberita)			
Población aproximada ⁵ :		Cuerpos de agua ⁶ :	
29,384		Intermitente: <1%	
		Perenne: <1%	
Superficie en riesgo de inundación:			
SOTOP ⁷ : 3%	INEGI ³ : 6%	Por aumento del nivel del mar ⁸ : 35%	
Política del POSTET ⁹ :			
Mejoramiento: 55%			
Aprovechamiento sustentable: 44%			
Restauración: <1%			

COM-AMX-02			
 <p>Simbología</p> <p>Información básica</p> <ul style="list-style-type: none"> ● Poblados — Carreteras ■ Cuerpos de agua ■ Cabeceras municipales <p>División Política</p> <ul style="list-style-type: none"> - - Frontera con Guatemala — Límite estatal --- Límite municipal 	<p>Política ambiental: Aprovechamiento</p>		
	<p>Subpolítica: Mixto</p>		
	<p>SUPERFICIE</p> <p>Ha: 5962.969</p> <p>Km²: 59.63</p> <p>% estatal: 0.24</p>		
<p>Lineamiento ecológico:</p> <ul style="list-style-type: none"> • Fortalecer y consolidar los usos de suelos actuales, en las áreas que no presentan conflictos ambientales. Fomentando el tránsito hacia los usos de mayor aptitud del territorio, promoviendo activamente el cambio de uso de suelo hacia los usos de mayor aptitud en las áreas que presentan conflictos altos y muy altos entre aptitudes. • Se planifica de forma integral el territorio y el impulso de las actividades económicas, adoptando criterios de sustentabilidad y adaptación al cambio climático. 			
<p>Estrategia ecológica:</p> <p>EE1, EE2, EE3, EE4, EE5, EE6, EE7, EE8, EE9, EE10, EE14, EE15, EE16, EE17, EE18, EE19, EE20, EE27, EE28, EE29, EE30, EE31, EE32, EE33, EE34, EE35, EE39, EE42, EE43, EE50, EE51, EG1, EG2, EG3, EG4, EG5, EG6, EG8, EG9, EG10, EG11, EG12, EG13, EG14, EG15, EG16, EG17, EG18, EG20</p>			
<p>Criterios de regulación ecológica:</p> <p>RA1, RA2, RA4, RA5, RA6, RA7, RA9, RA10, RA11, RA12, RA13, RA14, RA15, RA16, RA17, RA18, RA19, RA20, RP1, RP2, RP3, RP4, RP5, RP7, RP8, RP9, RP11, RP12, RP13, RF2, RF3, RF6, RF7, RF9, RF10, RF11, RF12, RF13, RF14, RF15, RF16, RF17, EM1, EM2, EM3, EM4, EM5, EM7, EM8, EM9, EM11, EM12, EM13, AI1, AI2, AI3, AI4, AI5, AI6, AI7, AI8, AI9, AI10, AI11, AI12, AI13, AI14, AI15, AI16, AT7, AT10, AT11, AT12, AT13, AT14, AT15, AT16, AT17, AT19, AH1, AH2, AH3, AH4, AH5, AH6, AH7, AH8, AH10, AH12, AH14, VC1, VC2, VC4, VC5, VC6, ER1, ER3, ER4, ER5, PA1, PA2, PA4, PA5, PA6, PA7, PA9, PA10, PA11, PA12, CA2, CA3, CA4, CA5, CA6, CA7, CA8, CN3, CN5, CN6, CN8, CN9, CN13, CN18, CN21, RS1, RS4, RS5, GN2, GN4, GN5, GN6, GN7, GN8, GN9, GN10, GN11, GN12, GN13, GN14, GN15, GN16, GN17, GN19, GN21, GN22, GN23, GN24, GN25, GN27, GN28, GN30, GN31, GN32, GN33, GN34</p>			
<p>APTITUDES SECTORIALES</p>			
<p>Predominantes:</p> <p>Silvicultura: 100%</p> <p>Agricultura: 100%</p> <p>Ganadería: 100%</p> <p>Industria: 99%</p> <p>Asent. humanos: 99%</p> <p>Extrac. de materiales: 99%</p>	<p>Compatibles:</p> <p>No aplica</p>	<p>Condicionadas:</p> <p>No aplica</p>	<p>Incompatibles:</p> <p>No aplica</p>

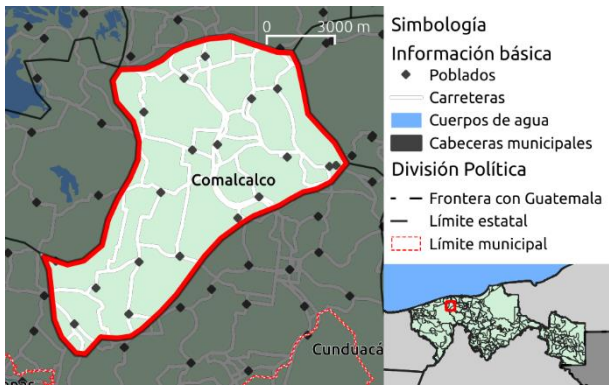
COM-AMX-02			
Turismo: 99%			
Pesca: 97%			
INFORMACIÓN DESCRIPTIVA			
Tipo de vegetación y usos de suelo ¹ :			
Pastizal Cultivado: 58%			
Agricultura de Temporal Permanente: 25%			
Urbano Construido: 12%			
Agricultura de Temporal Anual y Permanente: 5%			
Sitios prioritarios de conservación ² :		Zonas arqueológicas ³ :	
Conservación de primates mexicanos		Zona Arqueológica Comalcalco	
Sitios marinos			
Comunidades urbanas ⁴ :			
Ayapa, Chichicapa, Comalcalco			
Comunidades rurales ⁴ :			
Champa de Cupilco, Chichicapa, Chichicapa Dos, Comalcalco, Cupilco, El Ángel, El Paso de Cupilco Segunda Sección, Gobernadores, Jesús Carranza, Lagartera, Norte 1ra. Sección (Buena Vista), Norte Primera Sección, Novillero 4ta. Sección, Oriente 1ra. Sección (Santo Domingo), Oriente Primera Sección, Paso de Cupilco, Potrerillo, Santa Lucía Chichicapa, Uspí, Villa Chichicapa			
Población aproximada ⁵ :		Cuerpos de agua ⁶ :	
63,151		Intermitente: 1%	
		Perenne: <1%	
Superficie en riesgo de inundación:			
SOTOP ⁷ : <1%	INEGI ³ : 2%	Por aumento del nivel del mar ⁸ :	61%
Política del POSTET ⁹ :			
Aprovechamiento sustentable: 71%			
Consolidación: 29%			

COM-AMX-03			
	Política ambiental: Aprovechamiento		
	Subpolítica: Mixto		
	SUPERFICIE		
	Ha:	4014.4328	
	Km ² :	40.14	
	% estatal:	0.16	
Lineamiento ecológico:			
<ul style="list-style-type: none"> Fortalecer y consolidar los usos de suelos actuales, en las áreas que no presentan conflictos ambientales. Fomentando el tránsito hacia los usos de mayor aptitud del territorio, promoviendo activamente el cambio de uso de suelo hacia los usos de mayor aptitud en las áreas que presentan conflictos altos y muy altos entre aptitudes. Se planifica de forma integral el territorio y el impulso de las actividades económicas, adoptando criterios de sustentabilidad y adaptación al cambio climático. Se mantiene y restaura la vegetación natural de humedales existente en la UGA. 			
Estrategia ecológica:			
EE1, EE2, EE3, EE4, EE5, EE6, EE7, EE8, EE9, EE10, EE12, EE13, EE14, EE15, EE16, EE17, EE18, EE19, EE20, EE27, EE28, EE29, EE30, EE31, EE32, EE33, EE34, EE35, EE39, EE42, EE43, EE50, EE51, EG1, EG2, EG3, EG4, EG5, EG6, EG8, EG9, EG10, EG11, EG12, EG13, EG14, EG15, EG16, EG17, EG18, EG20			
Criterios de regulación ecológica:			
RA1, RA2, RA4, RA5, RA6, RA7, RA9, RA10, RA11, RA12, RA13, RA14, RA15, RA16, RA17, RA18, RA19, RA20, RP1, RP2, RP3, RP4, RP5, RP7, RP8, RP9, RP11, RP12, RP13, RF2, RF3, RF5, RF6, RF7, RF8, RF9, RF10, RF11, RF12, RF13, RF14, RF15, RF16, RF17, EM1, EM2, EM3, EM4, EM5, EM7, EM8, EM9, EM11, EM12, EM13, AI1, AI2, AI3, AI4, AI5, AI6, AI7, AI8, AI9, AI10, AI11, AI12, AI13, AI14, AI15, AI16, AT2, AT5, AT6, AT7, AT10, AT11, AT12, AT13, AT14, AT15, AT16, AT17, AT19, AH1, AH2, AH3, AH4, AH5, AH6, AH7, AH8, AH10, AH12, AH14, VC1, VC2, VC4, VC5, VC6, ER1, ER3, ER4, ER5, PA1, PA2, PA4, PA5, PA6, PA7, PA8, PA9, PA10, PA11, PA12, CA2, CA3, CA4, CA5, CA6, CA7, CA8, CN3, CN5, CN6, CN8, CN9, CN11, CN13, CN18, CN19, CN21, RS1, RS4, RS5, GN2, GN4, GN5, GN6, GN7, GN8, GN9, GN10, GN11, GN12, GN13, GN14, GN15, GN16, GN17, GN19, GN21, GN22, GN23, GN24, GN25, GN26, GN27, GN28, GN30, GN31, GN32, GN33, GN34			
APTITUDES SECTORIALES			
Predominantes:	Compatibles:	Condicionadas:	Incompatibles:
Extrac. de materiales: 90% Silvicultura: 90% Agricultura: 90% Ganadería: 90%	No aplica	No aplica	No aplica

COM-AMX-03			
Industria: 90%			
Asent. humanos: 90%			
Turismo: 87%			
Pesca: 51%			
INFORMACIÓN DESCRIPTIVA			
Tipo de vegetación y usos de suelo ¹ :			
Agricultura de Temporal Permanente: 65%			
Pastizal Cultivado: 32%			
Tular: 2%			
Pastizal Halófilo: <1%			
Manglar: <1%			
Sitios prioritarios de conservación ² :		Zonas arqueológicas ³ :	
Conservación de primates mexicanos		No registradas	
Sitios acuáticos epicontinentales			
Sitios marinos			
Comunidades urbanas ⁴ :			
No registradas			
Comunidades rurales ⁴ :			
Chicozapote, José María Pino Suárez 1ra. Sección, José María Pino Suárez 2da. Sección, José María Pino Suárez 3ra. Sección (Corinto), Lázaro Cárdenas 3ra. Sección, Patastal 1ra. Sección, Patastal 3ra. Sección, Tío Moncho (Urania Franyutti de Vázquez), Tránsito Tular			
Población aproximada ⁵ :		Cuerpos de agua ⁶ :	
7,654		Intermitente: <1%	
		Perenne: <1%	
Superficie en riesgo de inundación:			
SOTOP ⁷ : 12%	INEGI ⁸ : 4%	Por aumento del nivel del mar ⁸ : 93%	
Política del POSTET ⁹ :			
Aprovechamiento sustentable: 91%			
Mejoramiento: 6%			
Restauración: 2%			
Conservación: <1%			

COM-ASV-01	
 <p>Simbología</p> <p>Información básica</p> <ul style="list-style-type: none"> ◆ Poblados — Carreteras ■ Cuerpos de agua ■ Cabeceras municipales <p>División Política</p> <ul style="list-style-type: none"> - - Frontera con Guatemala — Límite estatal --- Límite municipal 	Política ambiental: Aprovechamiento
	Subpolítica: Silvopastoril
	SUPERFICIE
	<p>Ha: 11280.0994</p> <p>Km²: 112.8</p> <p>% estatal: 0.46</p>
Lineamiento ecológico:	
<ul style="list-style-type: none"> • Los sistemas de producción agrícola y pecuaria son eficientes, de bajo impacto ambiental y baja huella de carbono, manteniendo los elementos naturales del paisaje e incorporando criterios de sustentabilidad y adaptación al cambio climático. • Se propicia un desarrollo sustentable de las actividades forestales, incorporando el manejo forestal sustentable adecuado a las características propias de los tipos de vegetación, evitando la fragmentación y propiciando la regeneración natural, así como la protección del germoplasma. • Se mantienen los elementos naturales del paisaje. • Mantener y consolidar el turismo en las áreas de aptitud media y alta. • Se aprovecha el espacio para el establecimiento de asentamientos humanos en armonía con las actividades agrícolas, pecuarias, silvícolas asentadas en el territorio. 	
Estrategia ecológica:	
EE1, EE2, EE3, EE4, EE5, EE6, EE7, EE8, EE9, EE10, EE12, EE13, EE14, EE15, EE16, EE17, EE18, EE19, EE20, EE27, EE28, EE29, EE30, EE31, EE32, EE33, EE34, EE35, EE39, EE40, EE41, EE42, EE43, EE50, EE51, EG1, EG2, EG3, EG4, EG5, EG6, EG8, EG9, EG10, EG11, EG12, EG13, EG14, EG15, EG16, EG17, EG18, EG20	
Criterios de regulación ecológica:	
RA1, RA2, RA4, RA5, RA6, RA7, RA9, RA10, RA11, RA12, RA13, RA14, RA15, RA16, RA17, RA18, RA19, RP1, RP2, RP3, RP4, RP5, RP7, RP8, RP11, RP12, RP13, RF2, RF3, RF6, RF7, RF9, RF10, RF11, RF12, RF13, RF14, RF15, RF16, RF17, EM1, EM2, EM4, EM5, EM7, EM8, EM10, EM11, EM12, EM13, AI1, AI2, AI3, AI4, AI5, AI6, AI7, AI8, AI9, AI10, AI11, AI12, AI13, AI14, AI15, AI16, AT7, AT10, AT11, AT12, AT14, AT16, AT19, AH1, AH2, AH3, AH4, AH6, AH7, AH8, AH10, AH12, AH14, VC1, VC2, VC4, VC5, VC6, ER1, ER3, ER4, ER5, PA1, PA4, PA5, PA6, PA7, PA11, PA12, PA13, CA2, CA3, CA5, CA7, CA8, CN3, CN5, CN6, CN9, CN11, CN13, CN14, GN4, GN5, GN6, GN7, GN8, GN9, GN10, GN11, GN12, GN13, GN14, GN15, GN16, GN19, GN20, GN21, GN22, GN23, GN24, GN25, GN26, GN27, GN28, GN29, GN30, GN31, GN32, GN33, GN34	

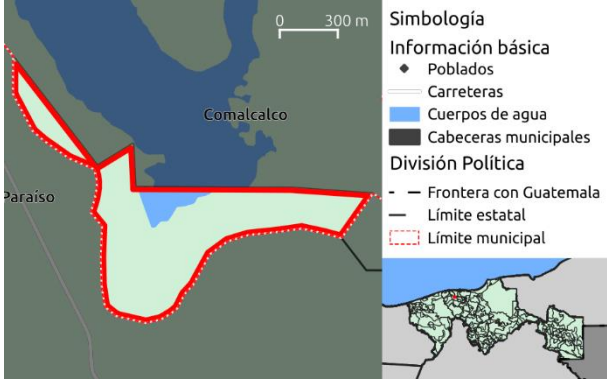
COM-ASV-01			
APTITUDES SECTORIALES			
Predominantes: Agricultura: 100% Silvicultura: 100% Ganadería: 100% Pesca: 86% Turismo: 39%	Compatibles: Industria: 96% Asent. humanos: 96% Protec. hidrológica: 4%	Condicionadas: Extrac. de materiales: 20%	Incompatibles: No aplica
INFORMACIÓN DESCRIPTIVA			
Tipo de vegetación y usos de suelo¹:			
Pastizal Cultivado: 56% Agricultura de Temporal Anual y Permanente: 24% Agricultura de Temporal Permanente: 19% Tular: <1% Agricultura de Temporal Anual: <1%			
Sitios prioritarios de conservación²: Conservación de primates mexicanos Sitios marinos		Zonas arqueológicas³: No registradas	
Comunidades urbanas⁴: Comalcalco, Miguel Hidalgo, Reyes Hernández 2da. Sección			
Comunidades rurales⁴: Colonia La Privada, Francisco Trujillo Gurría, Gregorio Méndez 1ra. Sección, Gregorio Méndez Primera Sección, Gregorio Méndez Segunda Sección, Guatemalán, León Zárate 1ra. Sección, León Zárate 2da. Sección, Miguel Hidalgo, Oriente 1ra. Sección, Oriente 2da. Sección (San Cayetano), Oriente 3ra. Sección, Oriente 4ta. Sección (Tripa Ciega), Oriente 5ta. Sección (La Candelaria), Oriente 6ta. Sección (Los Mulatos), Reyes Hernández 1ra. Sección, Reyes Hernández 2da. Sección, Reyes Hernández Segunda Sección, Sargento López 1ra. Sección, Sargento López 2da. Sección (El Chuzo), Sargento López 3ra. Sección (San Jorge), Sur 1ra. Sección, Sur 2da. Sección (La Trinidad), Sur 3ra. Sección (El Zapote), Sur 4ta. Sección, Sur 5ta. Sección			
Población aproximada⁵: 31,828		Cuerpos de agua⁶: Intermitente: <1%	
Superficie en riesgo de inundación:			
SOTOP⁷: <1%	INEGI³: 12%	Por aumento del nivel del mar⁸: 10%	
Política del POSTET⁹: Aprovechamiento sustentable: 77% Mejoramiento: 13% Consolidación: 9%			

COM-ASV-02	
 <p>Simbología</p> <p>Información básica</p> <ul style="list-style-type: none"> ◆ Poblados — Carreteras ■ Cuerpos de agua ■ Cabeceras municipales <p>División Política</p> <ul style="list-style-type: none"> - - Frontera con Guatemala — Límite estatal --- Límite municipal 	<p>Política ambiental:</p> <p>Aprovechamiento</p>
	<p>Subpolítica:</p> <p>Silvopastoril</p>
	<p>SUPERFICIE</p> <p>Ha: 9359.3617</p> <p>Km²: 93.59</p> <p>% estatal: 0.38</p>
<p>Lineamiento ecológico:</p> <ul style="list-style-type: none"> • Los sistemas de producción agrícola y pecuaria son eficientes, de bajo impacto ambiental y baja huella de carbono, manteniendo los elementos naturales del paisaje e incorporando criterios de sustentabilidad y adaptación al cambio climático. • Se propicia un desarrollo sustentable de las actividades forestales, incorporando el manejo forestal sustentable adecuado a las características propias de los tipos de vegetación, evitando la fragmentación y propiciando la regeneración natural, así como la protección del germoplasma. • Se mantienen los elementos naturales del paisaje. • Mantener y consolidar el turismo en las áreas de aptitud media y alta. • Se aprovecha el espacio para el establecimiento de asentamientos humanos en armonía con las actividades agrícolas, pecuarias, silvícolas asentadas en el territorio. 	
<p>Estrategia ecológica:</p> <p>EE1, EE2, EE3, EE4, EE5, EE6, EE7, EE8, EE9, EE10, EE12, EE13, EE14, EE15, EE16, EE17, EE18, EE19, EE20, EE27, EE28, EE29, EE30, EE31, EE32, EE33, EE34, EE35, EE39, EE40, EE41, EE42, EE43, EE50, EE51, EG1, EG2, EG3, EG4, EG5, EG6, EG8, EG9, EG10, EG11, EG12, EG13, EG14, EG15, EG16, EG17, EG18, EG20</p>	
<p>Criterios de regulación ecológica:</p> <p>RA1, RA2, RA4, RA5, RA6, RA7, RA9, RA10, RA11, RA12, RA13, RA14, RA15, RA16, RA17, RA18, RA19, RP1, RP2, RP3, RP4, RP5, RP7, RP8, RP9, RP11, RP12, RP13, RF2, RF3, RF6, RF7, RF9, RF10, RF11, RF12, RF13, RF14, RF15, RF16, RF17, EM1, EM2, EM4, EM5, EM7, EM8, EM10, EM11, EM12, EM13, AI1, AI2, AI3, AI4, AI5, AI6, AI7, AI8, AI9, AI10, AI11, AI12, AI13, AI14, AI15, AI16, AT7, AT10, AT11, AT12, AT14, AT16, AT19, AH1, AH2, AH3, AH4, AH6, AH7, AH8, AH10, AH12, AH14, VC1, VC2, VC4, VC5, VC6, ER1, ER3, ER4, ER5, PA1, PA4, PA5, PA6, PA7, PA11, PA12, PA13, CA2, CA3, CA5, CA7, CA8, CN3, CN5, CN6, CN9, CN11, CN13, CN14, GN4, GN5, GN6, GN7, GN8, GN9, GN10, GN11, GN12, GN13, GN14, GN15, GN16, GN19, GN20, GN21, GN22, GN23, GN24, GN25, GN26, GN27, GN28, GN29, GN30, GN31, GN32, GN33, GN34</p>	

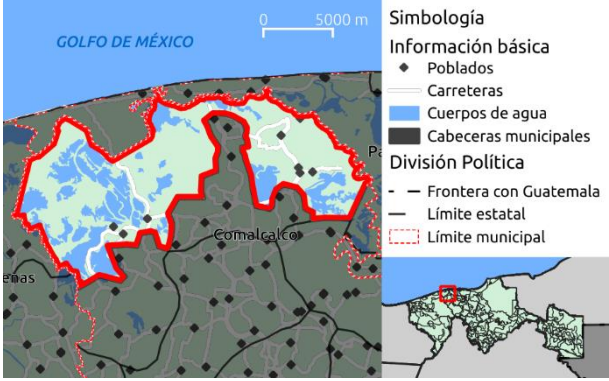
COM-ASV-02			
APTITUDES SECTORIALES			
Predominantes: Agricultura: 100% Silvicultura: 100% Ganadería: 100% Turismo: 96%	Compatibles: Industria: 100% Asent. humanos: 100% Restauración: 24% Pesca: 15%	Condicionadas: Extrac. de materiales: 80%	Incompatibles: No aplica
INFORMACIÓN DESCRIPTIVA			
Tipo de vegetación y usos de suelo¹:			
Agricultura de Temporal Permanente: 53% Pastizal Cultivado: 46% Urbano Construido: 1% Tular: <1%			
Sitios prioritarios de conservación²: Conservación de primates mexicanos Sitios acuáticos epicontinentales Sitios marinos		Zonas arqueológicas³: No registradas	
Comunidades urbanas⁴: Carlos Greene, Tecolutilla			
Comunidades rurales⁴: Arroyo Hondo 2da. Sección, Arroyo Hondo 4ta. Sección, Carlos Greene 1ra. Sección Dos (Colonia Jiménez), Carlos Greene 4ta. Sección, Centro Tular 1ra. Sección, Centro Tular 2da. Sección, Emiliano Zapata 1ra. Sección, Francisco I. Madero 1ra. Sección, Francisco I. Madero 2da. Sección, Ignacio Gutiérrez Gómez, Ignacio Zaragoza 2da. Sección, Patastal 2da. Sección, Progreso Tular 1ra. Sección, Progreso Tular 2da. Sección, San Fernando, San José, Tecolutilla, Tupilquillo, Villa Tecolutilla			
Población aproximada⁵: 26,703		Cuerpos de agua⁶: Intermitente: <1%	
Superficie en riesgo de inundación:			
SOTOP⁷: 4%	INEGI³: 2%	Por aumento del nivel del mar⁸: 77%	
Política del POSTET⁹: Aprovechamiento sustentable: 94% Mejoramiento: 6% Restauración: <1%			

COM-ASV-03	
<p>Simbología</p> <p>Información básica</p> <ul style="list-style-type: none"> ◆ Poblados — Carreteras ■ Cuerpos de agua ■ Cabeceras municipales <p>División Política</p> <ul style="list-style-type: none"> - - Frontera con Guatemala — Límite estatal --- Límite municipal 	<p>Política ambiental:</p> <p>Aprovechamiento</p>
	<p>Subpolítica:</p> <p>Silvopastoril</p>
	<p>SUPERFICIE</p> <p>Ha: 5233.7865</p> <p>Km²: 52.34</p> <p>% estatal: 0.21</p>
<p>Lineamiento ecológico:</p> <ul style="list-style-type: none"> • Los sistemas de producción agrícola y pecuaria son eficientes, de bajo impacto ambiental y baja huella de carbono, manteniendo los elementos naturales del paisaje e incorporando criterios de sustentabilidad y adaptación al cambio climático. • Se propicia un desarrollo sustentable de las actividades forestales, incorporando el manejo forestal sustentable adecuado a las características propias de los tipos de vegetación, evitando la fragmentación y propiciando la regeneración natural, así como la protección del germoplasma. • Se mantienen los elementos naturales del paisaje. • Mantener y consolidar el turismo en las áreas de aptitud media y alta. • Se aprovecha el espacio para el establecimiento de asentamientos humanos en armonía con las actividades agrícolas, pecuarias, silvícolas asentadas en el territorio. 	
<p>Estrategia ecológica:</p> <p>EE1, EE2, EE3, EE4, EE5, EE6, EE7, EE8, EE9, EE10, EE12, EE14, EE15, EE16, EE17, EE18, EE19, EE20, EE27, EE28, EE29, EE30, EE31, EE32, EE33, EE34, EE35, EE39, EE40, EE41, EE42, EE43, EE50, EE51, EG1, EG2, EG3, EG4, EG5, EG6, EG8, EG9, EG10, EG11, EG12, EG13, EG14, EG15, EG16, EG17, EG18, EG20</p>	
<p>Criterios de regulación ecológica:</p> <p>RA1, RA2, RA4, RA5, RA6, RA7, RA9, RA10, RA11, RA12, RA13, RA14, RA15, RA16, RA17, RA18, RA19, RP1, RP2, RP3, RP4, RP5, RP7, RP8, RP9, RP11, RP12, RP13, RF1, RF2, RF3, RF6, RF7, RF9, RF10, RF11, RF12, RF13, RF14, RF15, RF16, RF17, EM1, EM2, EM4, EM5, EM7, EM8, EM10, EM11, EM12, EM13, AI1, AI2, AI3, AI4, AI5, AI6, AI7, AI8, AI9, AI10, AI11, AI12, AI13, AI14, AI15, AI16, AT1, AT3, AT4, AT7, AT10, AT11, AT12, AT14, AT16, AT19, AH1, AH2, AH3, AH4, AH6, AH7, AH8, AH10, AH12, AH14, VC1, VC2, VC4, VC5, VC6, ER1, ER3, ER4, ER5, PA1, PA4, PA5, PA6, PA7, PA11, PA12, CA2, CA3, CA5, CA7, CA8, CN5, CN6, CN9,</p>	

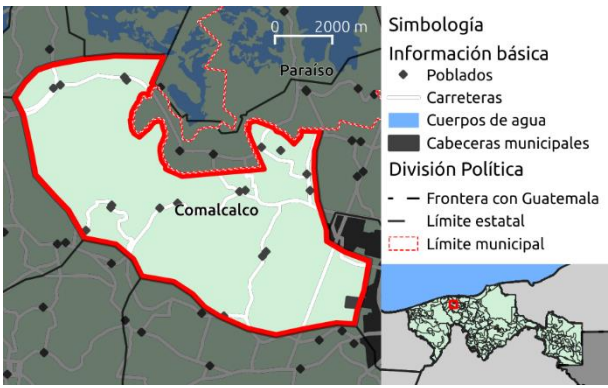
COM-ASV-03			
CN13, CN14, GN4, GN5, GN6, GN7, GN8, GN9, GN10, GN11, GN12, GN13, GN14, GN15, GN16, GN19, GN20, GN21, GN22, GN23, GN24, GN25, GN26, GN27, GN28, GN29, GN30, GN31, GN32, GN33, GN34			
APTITUDES SECTORIALES			
Predominantes: Agricultura: 100% Ganadería: 100% Silvicultura: 100% Pesca: 92% Turismo: 88%	Compatibles: Industria: 100% Asent. humanos: 100% Restauración: 18%	Condicionadas: Extrac. de materiales: 20%	Incompatibles: No aplica
INFORMACIÓN DESCRIPTIVA			
Tipo de vegetación y usos de suelo ¹ :			
Pastizal Cultivado: 64% Agricultura de Temporal Permanente: 36% Urbano Construido: <1%			
Sitios prioritarios de conservación²: Conservación de primates mexicanos Sitios marinos		Zonas arqueológicas³: No registradas	
Comunidades urbanas⁴: Chichicapa, Comalcalco			
Comunidades rurales⁴: Carlos Pellicer Cámara, Cuxcuxapa, Independencia 1ra. Sección, Independencia 2da. Sección, Independencia 3ra. Sección, Independencia Primera Sección, Independencia Segunda Sección, Independencia Tercera Sección, Libertad 2da. Sección, Norte 1ra. Sección (San Julián), Norte 2da. Sección, Norte Primera Sección, Norte Segunda Sección, Occidente 1ra. Sección, Occidente 2da. Sección, Occidente 3ra. Sección, Occidente 4ta. Sección, Occidente Cuarta Sección, Occidente Primera Sección, Occidente Segunda Sección, Occidente Tercera Sección, San Fernando (Pueblo Nuevo), San Fernando Pueblo Nuevo			
Población aproximada⁵: 16,146		Cuerpos de agua⁶: Intermitente: <1% Perenne: <1%	
Superficie en riesgo de inundación:			
SOTOP⁷: <1%	INEGI³: 14%	Por aumento del nivel del mar⁸:	90%
Política del POSTET⁹: Aprovechamiento sustentable: 90% Restauración: 9% Consolidación: 1%			

COM-CON-01	
	Política ambiental: Conservación
	Subpolítica: No aplica.
	SUPERFICIE
	Ha: 64.2484 Km ² : 0.64 % estatal: <0.01
Lineamiento ecológico:	
<ul style="list-style-type: none"> • Conservar en buenas condiciones las hectáreas de selvas primarias y secundarias que existen en la UGA, favoreciendo e incrementando la prestación de servicios ambientales, captura de carbono, así como la conservación de la biodiversidad. • Conservar y/o restaurar los ecosistemas de humedal y todos los ecosistemas hídricos para garantizar la integridad y los servicios ecológicos que cumplen. Así como garantizar y preservar sus procesos ecológicos garantizando la conservación de las especies de flora y fauna especialmente las endémicas y protegidas por la NOM-059-SEMARNAT-2001. • Propiciar un desarrollo equilibrado y sustentable en las actividades de acuacultura y pesca garantizando la conservación y la integridad de los ecosistemas donde se desarrollen dichas actividades. • Desarrollar actividades de turismo sustentable garantizando la integridad de los ecosistemas naturales. Promoviendo las actividades de desarrollo de turismo alternativo, garantizando la preservación de las especies de flora y fauna, especialmente endémicas o protegidas por la NOM-059-SEMARNAT-2001. • Promover el cambio de uso de suelo de las áreas que fueron deforestadas o alteradas en su estructura a actividades forestales incorporando criterios de sustentabilidad. • Mantener los asentamientos humanos en sus zonas sin incrementar sus hectáreas en la UGA. 	
Estrategia ecológica:	
EE2, EE4, EE5, EE6, EE7, EE8, EE9, EE10, EE11, EE12, EE13, EE14, EE21, EE22, EE23, EE24, EE25, EE26, EE27, EE28, EE32, EE33, EE34, EE35, EE36, EE37, EE38, EE39, EE40, EE41, EE42, EE44, EE45, EE46, EE47, EE48, EG1, EG2, EG3, EG4, EG5, EG6, EG7, EG8, EG10, EG11, EG12, EG13, EG14, EG15, EG16, EG17, EG18, EG19, EG20	
Criterios de regulación ecológica:	
RA4, RA5, RA8, RA11, RA12, RA14, RA17, RA18, RA19, RA20, RP2, RP4, RP6, RP10, RF1, RF2, RF3, RF4, RF5, RF6, RF7, RF8, RF9, RF10, RF11, RF12, RF13, RF14, RF15, RF16, RF17, EM3, EM7, AT1, AT2, AT3, AT4, AT5, AT6, AT7, AT8, AT9, AT10, AT11, AT12, AT13, AT14, AT15, AT16, AT17, AT18, AT19, AH1, AH5, AH6,	

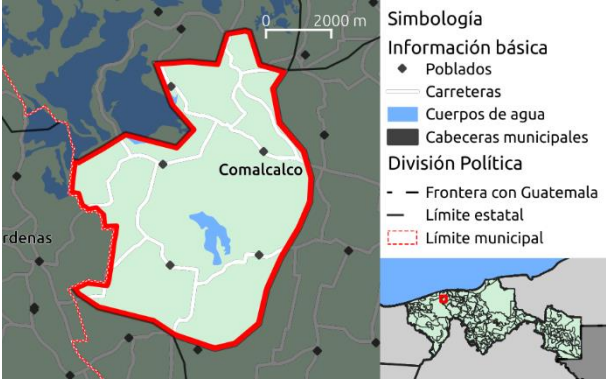
COM-CON-01			
AH9, AH10, VC1, VC2, VC3, VC4, VC5, VC6, ER1, ER2, ER3, ER4, ER5, PA2, PA3, PA4, PA5, PA6, PA7, PA8, PA9, PA10, PA11, PA12, CA2, CA3, CA4, CA5, CA6, CA7, CA8, CN1, CN2, CN3, CN4, CN5, CN6, CN7, CN8, CN9, CN19, CN11, CN1, CN13, CN14, CN15, CN16, CN17, CN18, CN19, CN20, CN21, RS2, RS3, RS4, RS5, RS7, GN2, GN3, GN4, GN5, GN6, GN7, GN8, GN9, GN10, GN11, GN12, GN13, GN14, GN15, GN16, GN17, GN18, GN20, GN21, GN22, GN23, GN24, GN25, GN26, GN27, GN28, GN29, GN30, GN31, GN32, GN33, GN34			
APTITUDES SECTORIALES			
Predominantes: Conservación: 100%	Compatibles: No aplica	Condicionadas: Silvicultura: 100%	Incompatibles: Agricultura Ganadería Industria Asentamientos humanos Extracción de materiales Pesca Turismo
INFORMACIÓN DESCRIPTIVA			
Tipo de vegetación y usos de suelo ¹ :			
Pastizal Cultivado: 55% Tular: 45%			
Sitios prioritarios de conservación²: Conservación de primates mexicanos Sitios acuáticos epicontinentales Sitios marinos		Zonas arqueológicas³: No registradas	
Comunidades urbanas⁴: No registradas			
Comunidades rurales⁴: No registradas			
Población aproximada⁵: 0		Cuerpos de agua⁶: No registrados	
Superficie en riesgo de inundación:			
SOTOP⁷: 58%	INEGI³: 97%	Por aumento del nivel del mar⁸: 100%	
Política del POSTET⁹: Conservación: 63% Aprovechamiento sustentable: 37%			

COM-CPR-01	
 <p>Simbología</p> <p>Información básica</p> <ul style="list-style-type: none"> ◆ Poblados — Carreteras ■ Cuerpos de agua ■ Cabeceras municipales <p>División Política</p> <ul style="list-style-type: none"> - - Frontera con Guatemala — Límite estatal --- Límite municipal 	<p>Política ambiental:</p> <p>Conservación</p>
	<p>Subpolítica:</p> <p>Prioritaria de conservación</p>
	<p>SUPERFICIE</p> <p>Ha: 17615.7627</p> <p>Km²: 176.16</p> <p>% estatal: 0.71</p>
<p>Lineamiento ecológico:</p> <ul style="list-style-type: none"> • Promover activamente el cambio de uso de suelo hacia áreas de acahuales, humedales, selvas, manglares. • Modificar el uso agrícola, pecuario e industrial al forestal con provisión de bienes y servicios ambientales incorporando criterios de sustentabilidad y adaptación al cambio climático. • Mantener y/o recuperar las áreas de manglar en la UGA. • Se incentiva el ecoturismo, aprovechando la riqueza natural de la UGA, respetando la integridad ecológica de la UGA. • A futuro se establecen como áreas voluntarias de conservación y/o áreas naturales de carácter estatal. 	
<p>Estrategia ecológica:</p> <p>EE2, EE4, EE5, EE6, EE7, EE8, EE9, EE10, EE11, EE12, EE13, EE14, EE21, EE22, EE23, EE24, EE25, EE26, EE27, EE28, EE32, EE33, EE34, EE35, EE36, EE37, EE38, EE39, EE40, EE41, EE42, EE44, EE45, EE46, EE47, EE48, EG1, EG2, EG3, EG4, EG5, EG6, EG7, EG8, EG10, EG11, EG12, EG13, EG14, EG15, EG16, EG17, EG18, EG19, EG20</p>	
<p>Criterios de regulación ecológica:</p> <p>RA4, RA5, RA8, RA11, RA12, RA14, RA17, RA18, RA19, RA20, RP2, RP4, RP6, RP10, RF1, RF2, RF3, RF4, RF5, RF6, RF7, RF8, RF9, RF10, RF11, RF12, RF13, RF14, RF15, RF16, RF17, EM3, EM7, AT1, AT2, AT3, AT4, AT5, AT6, AT7, AT8, AT9, AT10, AT11, AT12, AT13, AT14, AT15, AT16, AT17, AT18, AT19, AH1, AH5, AH6, AH9, AH10, VC1, VC2, VC3, VC4, VC5, VC6, ER1, ER2, ER3, ER4, ER5, PA2, PA3, PA4, PA5, PA6, PA7, PA8, PA9, PA10, PA11, PA12, PC1, PC32, PC3, PC4, PC5, PC6, PC7, PC8, PC9, PC19, PC11, CA2, CA3, CA4, CA5, CA6, CA7, CA8, CN1, CN2, CN3, CN4, CN5, CN6, CN7, CN8, CN9, CN19, CN11, CN1, CN13, CN14,</p>	

COM-CPR-01			
CN15, CN16, CN17, CN18, CN19, CN20, CN21, RS2, RS3, RS4, RS5, RS7, GN2, GN3, GN4, GN5, GN6, GN7, GN8, GN9, GN10, GN11, GN12, GN13, GN14, GN15, GN16, GN17, GN18, GN20, GN21, GN22, GN23, GN24, GN25, GN26, GN27, GN28, GN29, GN30, GN31, GN32, GN33, GN34			
APTITUDES SECTORIALES			
Predominantes: Conservación: 65% Protección costera: 31%	Compatibles: Turismo: 33% Pesca: 31% Protec. hidrológica: 4% Restauración: <1%	Condicionadas: Silvicultura: 34%	Incompatibles: Agricultura Ganadería Industria Asentamientos humanos Extracción de materiales
INFORMACIÓN DESCRIPTIVA			
Tipo de vegetación y usos de suelo ¹ :			
Tular: 36% Manglar: 21% Pastizal Cultivado: 19% Agricultura de Temporal Permanente: 10% Agua: 10% Pastizal Halófilo: 3% Pastizal Inducido: <1%			
Sitios prioritarios de conservación²: Conservación de primates mexicanos Sitios acuáticos epicontinentales Sitios marinos		Zonas arqueológicas³: No registradas	
Comunidades urbanas⁴: Cocohital			
Comunidades rurales⁴: Cocohital, Cocohital Dos, El Retiro, Ignacio Zaragoza 3ra. Sección, Ignacio Zaragoza Tercera Sección, Lázaro Cárdenas 1ra. Sección, Lázaro Cárdenas 2da. Sección (El Retiro)			
Población aproximada⁵: 4,305		Cuerpos de agua⁶: Intermitente: <1% Perenne: 19%	
Superficie en riesgo de inundación:			
SOTOP⁷: 51%	INEGI³: 22%	Por aumento del nivel del mar⁸: 93%	
Política del POSTET⁹: Conservación: 54% Aprovechamiento sustentable: 19% Restauración: 14% Mejoramiento: 13%			

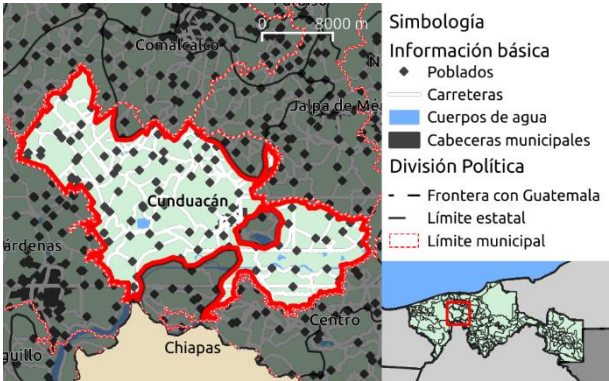
COM-PHI-01	
 <p>Simbología</p> <p>Información básica</p> <ul style="list-style-type: none"> ◆ Poblados — Carreteras ■ Cuerpos de agua ■ Cabeceras municipales <p>División Política</p> <ul style="list-style-type: none"> - - Frontera con Guatemala — Límite estatal --- Límite municipal 	Política ambiental: Protección
	Subpolítica: Protección hidrológica
	SUPERFICIE
	Ha: 6515.6638 Km ² : 65.16 % estatal: 0.26
Lineamiento ecológico:	
<ul style="list-style-type: none"> • Propiciar un desarrollo equilibrado y sustentable en las actividades de acuacultura y pesca garantizando la conservación y la integralidad de los ecosistemas donde se desarrollen dichas actividades. • Desarrollar actividades ecoturísticas acorde a la aptitud del territorio incorporando criterios de sustentabilidad y respetando la integridad ecológica de los ecosistemas. • Las actividades productivas se realizan acorde a la disponibilidad de los recursos naturales sin sobrepasar su capacidad de carga. • Se establecen las medidas para la protección de las comunidades en riesgo de inundaciones. • Se conserva la vegetación natural de la UGA. 	
Estrategia ecológica:	
EE1, EE2, EE4, EE5, EE6, EE7, EE8, EE9, EE10, EE11, EE12, EE13, EE14, EE21, EE22, EE23, EE24, EE25, EE26, EE27, EE28, EE32, EE33, EE34, EE35, EE36, EE37, EE38, EE39, EE40, EE41, EE42, EE44, EE45, EE46, EE47, EE48, EG1, EG2, EG3, EG4, EG5, EG6, EG7, EG8, EG10, EG11, EG12, EG13, EG14, EG15, EG16, EG17, EG18, EG19, EG20	
Criterios de regulación ecológica:	
RA4, RA5, RA8, RA11, RA12, RA14, RA17, RA18, RA19, RA20, RP2, RP4, RP6, RP10, RF1, RF2, RF3, RF4, RF5, RF6, RF7, RF8, RF9, RF10, RF11, RF12, RF13, RF14, RF15, RF16, RF17, EM3, EM7, AT1, AT2, AT3, AT4, AT5, AT6, AT7, AT8, AT9, AT10, AT11, AT12, AT13, AT14, AT15, AT16, AT17, AT18, AT19, AH1, AH5, AH6, AH9, AH10, VC1, VC2, VC3, VC4, VC5, VC6, ER1, ER2, ER3, ER4, ER5, PA2, PA3, PA4, PA5, PA6, PA7, PA8, PA9, PA10, PA11, PA12, CA2, CA3, CA4, CA5, CA6, CA7, CA8, CN1, CN2, CN3, CN4, CN5, CN6, CN7, CN8, CN9, CN19, CN11, CN1, CN13, CN14, CN15, CN16, CN17, CN18, CN19, CN20, CN21, RS2, RS3, RS4, RS5, RS7, GN2, GN3, GN4, GN5, GN6, GN7, GN8, GN9, GN10, GN11, GN12, GN13, GN14, GN15, GN16, GN17, GN18, GN20, GN21, GN22, GN23, GN24, GN25, GN26, GN27, GN28, GN29, GN30, GN31, GN32, GN33, GN34	
APTITUDES SECTORIALES	

COM-PHI-01			
Predominantes: Protec. hidrológica: 95% Turismo: 40% Pesca: 39%	Compatibles: Agricultura: 100% Silvicultura: 100% Ganadería: 100% Conservación: 3% Protección costera: <1% Restauración: <1%	Condicionadas: Industria: 93% Asent. humanos: 93%	Incompatibles: Extracción de materiales
INFORMACIÓN DESCRIPTIVA			
Tipo de vegetación y usos de suelo ¹ :			
Pastizal Cultivado: 75% Agricultura de Temporal Permanente: 15% Tular: 11% Urbano Construido: <1%			
Sitios prioritarios de conservación²: Conservación de primates mexicanos Sitios acuáticos epicontinentales Sitios marinos		Zonas arqueológicas³: No registradas	
Comunidades urbanas ⁴ :			
Comalcalco, Tecolutilla			
Comunidades rurales ⁴ :			
Belisario Domínguez, Gregorio Méndez 2da. Sección, Gregorio Méndez 3ra. Sección, Gregorio Méndez 4ta. Sección (El Santiago), Gregorio Méndez El Santiago, Gregorio Méndez Tercera Sección, Ignacio Zaragoza 1ra. Sección, Ignacio Zaragoza 4ta. Sección (San Andrés), Ignacio Zaragoza Cuarta Sección, Ignacio Zaragoza Primera Sección, Independencia, Zapotal 1ra. Sección, Zapotal 2da. Sección, Zapotal 3ra. Sección, Zapotal Primera Sección, Zapotal Segunda Sección, Zapotal Tercera Sección			
Población aproximada⁵: 7,400		Cuerpos de agua⁶: Intermitente: 1%	
Superficie en riesgo de inundación:			
SOTOP⁷: 56%	INEGI⁸: 48%	Por aumento del nivel del mar⁸:	94%
Política del POSTET ⁹ :			
Aprovechamiento sustentable: 90% Consolidación: 6% Mejoramiento: 4% Conservación: <1%			

COM-PHI-02			
	Política ambiental: Protección		
	Subpolítica: Protección hidrológica		
	SUPERFICIE		
	Ha:	4514.224	
	Km ² :	45.14	
	% estatal:	0.18	
Lineamiento ecológico:			
<ul style="list-style-type: none"> • Propiciar un desarrollo equilibrado y sustentable en las actividades de acuacultura y pesca garantizando la conservación y la integralidad de los ecosistemas donde se desarrollen dichas actividades. • Desarrollar actividades ecoturísticas acorde a la aptitud del territorio incorporando criterios de sustentabilidad y respetando la integridad ecológica de los ecosistemas. • Las actividades productivas se realizan acorde a la disponibilidad de los recursos naturales sin sobrepasar su capacidad de carga. • Se establecen las medidas para la protección de las comunidades en riesgo de inundaciones. • Se conserva la vegetación natural de la UGA. 			
Estrategia ecológica:			
EE1, EE2, EE4, EE5, EE6, EE7, EE8, EE9, EE10, EE11, EE12, EE13, EE14, EE21, EE22, EE23, EE24, EE25, EE26, EE27, EE28, EE32, EE33, EE34, EE35, EE36, EE37, EE38, EE39, EE40, EE41, EE42, EE44, EE45, EE46, EE47, EE48, EG1, EG2, EG3, EG4, EG5, EG6, EG7, EG8, EG10, EG11, EG12, EG13, EG14, EG15, EG16, EG17, EG18, EG19, EG20			
Criterios de regulación ecológica:			
RA4, RA5, RA8, RA11, RA12, RA14, RA17, RA18, RA19, RA20, RP2, RP4, RP6, RP10, RF1, RF2, RF3, RF4, RF5, RF6, RF7, RF8, RF9, RF10, RF11, RF12, RF13, RF14, RF15, RF16, RF17, EM3, EM7, AT1, AT2, AT3, AT4, AT5, AT6, AT7, AT8, AT9, AT10, AT11, AT12, AT13, AT14, AT15, AT16, AT17, AT18, AT19, AH1, AH5, AH6, AH9, AH10, VC1, VC2, VC3, VC4, VC5, VC6, ER1, ER2, ER3, ER4, ER5, PA2, PA3, PA4, PA5, PA6, PA7, PA8, PA9, PA10, PA11, PA12, CA2, CA3, CA4, CA5, CA6, CA7, CA8, CN1, CN2, CN3, CN4, CN5, CN6, CN7, CN8, CN9, CN19, CN11, CN1, CN13, CN14, CN15, CN16, CN17, CN18, CN19, CN20, CN21, RS2, RS3, RS4, RS5, RS7, GN2, GN3, GN4, GN5, GN6, GN7, GN8, GN9, GN10, GN11, GN12, GN13, GN14, GN15, GN16, GN17, GN18, GN20, GN21, GN22, GN23, GN24, GN25, GN26, GN27, GN28, GN29, GN30, GN31, GN32, GN33, GN34			
APTITUDES SECTORIALES			
Predominantes:	Compatibles:	Condicionadas:	Incompatibles:

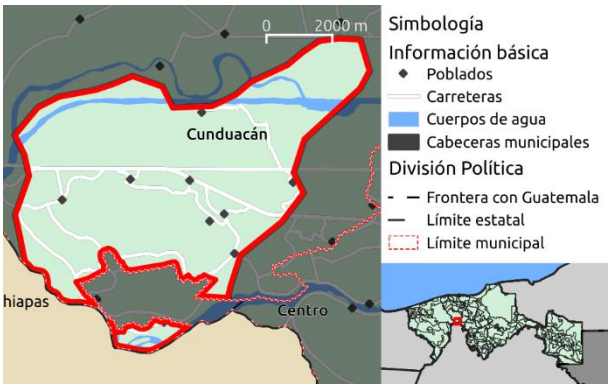
COM-PHI-02			
Protec. hidrológica: 91% Turismo: 89% Pesca: 42%	Silvicultura: 100% Agricultura: 100% Ganadería: 100% Restauración: 6% Conservación: 3% Protección costera: <1%	Industria: 100% Asent. humanos: 100%	Extracción de materiales
INFORMACIÓN DESCRIPTIVA			
Tipo de vegetación y usos de suelo ¹ :			
Pastizal Cultivado: 52% Agricultura de Temporal Permanente: 31% Tular: 16%			
Sitios prioritarios de conservación ² :		Zonas arqueológicas ³ :	
Conservación de primates mexicanos Sitios marinos		No registradas	
Comunidades urbanas ⁴ :			
No registradas			
Comunidades rurales ⁴ :			
Emiliano Zapata 2da. Sección, Guayo 1ra. Sección, Guayo 2da. Sección, Guayo 3ra. Sección, Hermenegildo Galeana			
Población aproximada ⁵ :		Cuerpos de agua ⁶ :	
6,231		Intermitente: <1%	
Superficie en riesgo de inundación:			
SOTOP ⁷ : 36%	INEGI ³ : 32%	Por aumento del nivel del mar ⁸ :	100%
Política del POSTET ⁹ :			
Restauración: 87% Aprovechamiento sustentable: 13%			

9.7 Municipio de Cunduacán

CUN-AMX-01	
	<p>Política ambiental: Aprovechamiento</p>
	<p>Subpolítica: Mixto</p>
	<p>SUPERFICIE</p> <p>Ha: 50607.3012 Km²: 506.07 % estatal: 2.05</p>
<p>Lineamiento ecológico:</p> <ul style="list-style-type: none"> Fortalecer y consolidar los usos de suelos actuales, en las áreas que no presentan conflictos ambientales. Fomentando el tránsito hacia los usos de mayor aptitud del territorio, promoviendo activamente el cambio de uso de suelo hacia los usos de mayor aptitud en las áreas que presentan conflictos altos y muy altos entre aptitudes. Se planifica de forma integral el territorio y el impulso de las actividades económicas, adoptando criterios de sustentabilidad y adaptación al cambio climático. Se mantiene y restaura la vegetación natural de humedales existente en la UGA. 	
<p>Estrategia ecológica:</p> <p>EE1, EE2, EE3, EE4, EE5, EE6, EE7, EE8, EE9, EE10, EE12, EE13, EE14, EE15, EE16, EE17, EE18, EE19, EE20, EE27, EE28, EE29, EE30, EE31, EE32, EE33, EE34, EE35, EE39, EE42, EE43, EE50, EE51, EG1, EG2, EG3, EG4, EG5, EG6, EG8, EG9, EG10, EG11, EG12, EG13, EG14, EG15, EG16, EG17, EG18, EG20</p>	
<p>Criterios de regulación ecológica:</p> <p>RA1, RA2, RA4, RA5, RA6, RA7, RA9, RA10, RA11, RA12, RA13, RA14, RA15, RA16, RA17, RA18, RA19, RA20, RP1, RP2, RP3, RP4, RP5, RP7, RP8, RP9, RP11, RP12, RP13, RF2, RF3, RF6, RF7, RF9, RF10, RF11, RF12, RF13, RF14, RF15, RF16, RF17, EM1, EM2, EM3, EM4, EM5, EM7, EM8, EM9, EM11, EM12, EM13, AI1, AI2, AI3, AI4, AI5, AI6, AI7, AI8, AI9, AI10, AI11, AI12, AI13, AI14, AI15, AI16, AT7, AT10, AT11, AT12, AT13, AT14, AT15, AT16, AT17, AT19, AH1, AH2, AH3, AH4, AH5, AH6, AH7, AH8, AH10, AH12, AH14, VC1, VC2, VC4, VC5, VC6, ER1, ER3, ER4, ER5, PA1, PA2, PA4, PA5, PA6, PA7, PA9, PA10, PA11, PA12, CA2, CA3, CA4, CA5, CA6, CA7, CA8, CN3, CN5, CN6, CN8, CN9, CN11, CN13, CN18, CN21, RS1, RS4, RS5, GN2, GN4, GN5, GN6, GN7, GN8, GN9, GN10, GN11, GN12, GN13, GN14, GN15, GN16, GN17, GN19, GN21, GN22, GN23, GN24, GN25, GN27, GN28, GN30, GN31, GN32, GN33, GN34</p>	

CUN-AMX-01			
APTITUDES SECTORIALES			
Predominantes:	Compatibles:	Condicionadas:	Incompatibles:
Ganadería: 100% Agricultura: 100% Extrac. de materiales: 100% Industria: 100% Asent. humanos: 100% Silvicultura: 100% Pesca: 83% Turismo: 79%	No aplica	No aplica	No aplica
INFORMACIÓN DESCRIPTIVA			
Tipo de vegetación y usos de suelo ¹ :			
Pastizal Cultivado: 51% Agricultura de Temporal Permanente: 15% Agricultura de Temporal Semipermanente: 14% Agricultura de Temporal Anual y Permanente: 13% Agricultura de Temporal Semipermanente y Permanente: 2% Agua: 2% Urbano Construido: 1% Agricultura de Temporal Anual y Semipermanente: 1% Tular: <1% Área Desprovista de Vegetación: <1% Agricultura de Temporal Anual: <1%			
Sitios prioritarios de conservación ² :		Zonas arqueológicas ³ :	
Conservación de primates mexicanos Sitios acuáticos epicontinentales		No registradas	
Comunidades urbanas ⁴ :			
Cucuyulapa, Cunduacán, Huimango, Libertad, Once de Febrero 1ra. Sección, Santa Rosalía (Miguel Hidalgo 2da. Sección)			
Comunidades rurales ⁴ :			
Adolfo Ruiz Cortines (Morelitos), Alianza para la Producción, Alianza Periférico, Amado Gómez, Amado Gómez 2da. Sección, Anta, Anta y Cúlico (Santa Rita), Benito Juárez, Buenaventura, Buenos Aires, Carlos Roviroso (Tulipán), Casa Blanca 1ra. Sección, Casa Blanca 2da. Sección, Ceiba 1ra. Sección (Jahuactal), Cucuyulapa 2da. Sección (Puente Samaria), Cúlico 1ra. Sección, Cúlico 2da. Sección, Cumuapa 2da. Sección, Cumuapa 3ra. Sección, Cunduacán, Cunduacán (El Moté), Dieciséis de Septiembre, Domingo Amado Brito Salgado, Dos Ceibas, Ejido Yoloxóchitl Segunda Sección, El Carmen (Cumuapa), El Palmar, El Progreso, El Tular, El Tunal, Emiliano Zapata, Emiliano Zapata (San Mateo), Enrique González Pedrero, Felipe Carrillo Puerto, Felipe Carrillo Puerto (Ampliación San Felipe), Felipe Galván, General Francisco J. Mújica, Gregorio Méndez, Huacapa y Amestoy, Huapacal 1ra. Sección, Huapacal 2da. Sección, Huimango 1ra. Sección, Huimango 1ra. Sección (La Esperanza), Huimango 2da. Sección (La Mona), Huimango 3ra. Sección (Los Cerros), Ignacio Zaragoza, José María Morelos y Pavón (Morelitos), José María Pino Suárez,			

CUN-AMX-01	
La Candelaria, La Chonita, La Esmeralda, La Isla, La Lucha, La Piedra 1ra. Sección, La Piedra 2da. Sección, La Piedra 2da. Sección (La Candelaria), La Piedra 3ra. Sección, La Piedra 4ta. Sección, La Playita, Libertad, Libertad 2da. Sección, Libertad 3ra. Sección (Monte Grande), Libertad 4ta. Sección (Vicente Guerrero), Libertad 5ta. Sección, Libertad 6ta. Sección (Los Martínez), Los Aguilares, Los Cedros, Los Cerros, Mantilla, Miahuatlán, Miahuatlán (San Gregorio), Miahuatlán (San Isidro), Miahuatlán (San Nicolás), Miahuatlán 1ra. Sección, Miahuatlán 2da. Sección, Miahuatlán 3ra. Sección, Morelos Piedra 3ra. Sección, Nueva Esperanza, Once de Febrero (Campo Bellota), Once de Febrero 1ra Sección, Once de Febrero 2da. Sección, Pechucalco, Pechucalco 2da. Sección (Las Cruces), Plátano 1ra. Sección, Rancho Nuevo, Reforma, Río Seco 1ra. Sección, Río Seco 2da. Sección (Santiaguito), Río Seco 3ra. Sección (La Playita), San Benito la Bolsa (Tierra y Libertad), San Eligio, San Pedro Cumuapa, San Rafael, Santa Isabel, Santa Lucía, Santo Tomás, Tierra y Libertad, Tulipán, Yoloxóchitl (Escobillal), Yoloxóchitl 1ra. Sección, Yoloxóchitl 2da. Sección, Yoloxóchitl 2da. Sección (San Severo), Yoloxóchitl 3ra. Sección	
Población aproximada⁵: 111,459	Cuerpos de agua⁶: Intermitente: 1% Perenne: 1%
Superficie en riesgo de inundación:	
SOTOP ⁷ : 6%	INEGI ³ : 8%
Por aumento del nivel del mar ⁸ : 4%	
Política del POSTET⁹:	
Aprovechamiento sustentable: 94%	
Mejoramiento: 3%	
Consolidación: 3%	

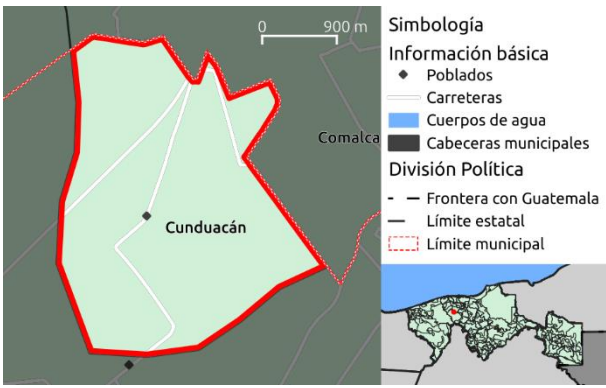
CUN-ASV-01	
	Política ambiental: Aprovechamiento
	Subpolítica: Silvopastoril
	SUPERFICIE
Ha:	5343.7022
Km ² :	53.44
% estatal:	0.22
Lineamiento ecológico:	
<ul style="list-style-type: none"> • Los sistemas de producción agrícola y pecuaria son eficientes, de bajo impacto ambiental y baja huella de carbono, manteniendo los elementos naturales del paisaje e incorporando criterios de sustentabilidad y adaptación al cambio climático. • Se propicia un desarrollo sustentable de las actividades forestales, incorporando el manejo forestal sustentable adecuado a las características propias de los tipos de vegetación, evitando 	

CUN-ASV-01			
<p>la fragmentación y propiciando la regeneración natural, así como la protección del germoplasma.</p> <ul style="list-style-type: none"> • Se mantienen los elementos naturales del paisaje. • Mantener y consolidar el turismo en las áreas de aptitud media y alta. • Se aprovecha el espacio para el establecimiento de asentamientos humanos en armonía con las actividades agrícolas, pecuarias, silvícolas asentadas en el territorio. 			
Estrategia ecológica:			
EE1, EE2, EE3, EE4, EE5, EE6, EE7, EE8, EE9, EE10, EE14, EE15, EE16, EE17, EE18, EE19, EE20, EE27, EE28, EE29, EE30, EE31, EE33, EE34, EE35, EE39, EE42, EE50, EE51, EG1, EG2, EG3, EG4, EG5, EG6, EG8, EG9, EG10, EG11, EG12, EG13, EG14, EG15, EG16, EG17, EG18, EG20			
Criterios de regulación ecológica:			
RA1, RA2, RA4, RA5, RA6, RA7, RA9, RA10, RA11, RA12, RA13, RA14, RA15, RA16, RA17, RA18, RA19, RP1, RP2, RP3, RP4, RP5, RP7, RP8, RP11, RP12, RP13, RF1, RF2, RF3, RF6, RF7, RF9, RF10, RF11, RF12, RF13, RF14, RF15, RF16, RF17, EM1, EM2, EM4, EM5, EM7, EM8, EM10, EM11, EM12, EM13, AI1, AI2, AI3, AI4, AI5, AI6, AI7, AI8, AI9, AI10, AI11, AI12, AI13, AI14, AI15, AI16, AT1, AT3, AT4, AT7, AT10, AT11, AT12, AT14, AT16, AT19, AH1, AH2, AH3, AH4, AH6, AH7, AH8, AH10, AH12, AH14, VC1, VC2, VC4, VC5, VC6, ER1, ER3, ER4, ER5, PA1, PA4, PA5, PA6, PA7, PA11, PA12, CA2, CA3, CA5, CA7, CA8, CN5, CN6, CN9, CN13, CN14, GN4, GN5, GN6, GN7, GN8, GN9, GN10, GN11, GN12, GN13, GN14, GN15, GN16, GN19, GN20, GN21, GN22, GN23, GN24, GN25, GN26, GN27, GN28, GN29, GN30, GN31, GN32, GN33, GN34			
APTITUDES SECTORIALES			
Predominantes:	Compatibles:	Condicionadas:	Incompatibles:
Silvicultura: 100% Turismo: 100% Agricultura: 100% Pesca: 100% Ganadería: 100%	Industria: 100% Asent. humanos: 100% Restauración: 22%	Extracción de materiales: 50%	No aplica
INFORMACIÓN DESCRIPTIVA			
Tipo de vegetación y usos de suelo¹:			
Pastizal Cultivado: 71% Agricultura de Temporal Semipermanente: 24% Agua: 5%			
Sitios prioritarios de conservación²:		Zonas arqueológicas³:	
Conservación de primates mexicanos Sitios acuáticos epicontinentales		No registradas	
Comunidades urbanas ⁴ :			
Cucuyulapa			
Comunidades rurales ⁴ :			
Colima, Cucuyulapa, Laguna de Cucuyulapa, Marín, Marín (Rampa de Panuncio), Mario Barrueta García, Nicolás Bravo, Oscar Gómez Sáuz, Plátano 2da. Sección			

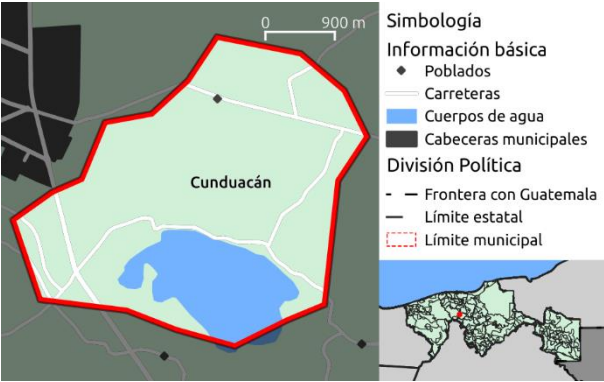
CUN-ASV-01	
Población aproximada ⁵ : 7,594	Cuerpos de agua ⁶ : Intermitente: <1% Perenne: 5%
Superficie en riesgo de inundación:	
SOTOP ⁷ : 0%	INEGI ³ : 6% Por aumento del nivel del mar ⁸ : 5%
Política del POSTET ⁹ : Aprovechamiento sustentable: 53% Mejoramiento: 47%	

CUN-ASV-02	
	Política ambiental: Aprovechamiento
	Subpolítica: Silvopastoril
	<p>SUPERFICIE</p> <p>Ha: 1732.142 Km²: 17.32 % estatal: 0.07</p>
<p>Lineamiento ecológico:</p> <ul style="list-style-type: none"> • Los sistemas de producción agrícola y pecuaria son eficientes, de bajo impacto ambiental y baja huella de carbono, manteniendo los elementos naturales del paisaje e incorporando criterios de sustentabilidad y adaptación al cambio climático. • Se propicia un desarrollo sustentable de las actividades forestales, incorporando el manejo forestal sustentable adecuado a las características propias de los tipos de vegetación, evitando la fragmentación y propiciando la regeneración natural, así como la protección del germoplasma. • Se mantienen los elementos naturales del paisaje. • Mantener y consolidar el turismo en las áreas de aptitud media y alta. • Se aprovecha el espacio para el establecimiento de asentamientos humanos en armonía con las actividades agrícolas, pecuarias, silvícolas asentadas en el territorio. 	
<p>Estrategia ecológica:</p> <p>EE1, EE2, EE3, EE4, EE5, EE6, EE7, EE8, EE9, EE10, EE14, EE15, EE16, EE17, EE18, EE19, EE20, EE27, EE28, EE29, EE30, EE31, EE33, EE34, EE35, EE39, EE42, EE50, EE51, EG1, EG2, EG3, EG4, EG5, EG6, EG8, EG9, EG10, EG11, EG12, EG13, EG14, EG15, EG16, EG17, EG18, EG20</p>	
<p>Criterios de regulación ecológica:</p> <p>RA1, RA2, RA4, RA5, RA6, RA7, RA9, RA10, RA11, RA12, RA13, RA14, RA15, RA16, RA17, RA18, RA19, RP1, RP2, RP3, RP4, RP5, RP7, RP8, RP11, RP12, RP13, RF1, RF2, RF3, RF6, RF7, RF9, RF10, RF11, RF12,</p>	

CUN-ASV-02			
RF13, RF14, RF15, RF16, RF17, EM1, EM2, EM4, EM5, EM7, EM8, EM10, EM11, EM12, EM13, AI1, AI2, AI3, AI4, AI5, AI6, AI7, AI8, AI9, AI10, AI11, AI12, AI13, AI14, AI15, AI16, AT1, AT3, AT4, AT7, AT10, AT11, AT12, AT14, AT16, AT19, AH1, AH2, AH3, AH4, AH6, AH7, AH8, AH10, AH12, AH14, VC1, VC2, VC4, VC5, VC6, ER1, ER3, ER4, ER5, PA1, PA4, PA5, PA6, PA7, PA11, PA12, CA2, CA3, CA5, CA7, CA8, CN5, CN6, CN9, CN13, CN14, GN4, GN5, GN6, GN7, GN8, GN9, GN10, GN11, GN12, GN13, GN14, GN15, GN16, GN19, GN20, GN21, GN22, GN23, GN24, GN25, GN26, GN27, GN28, GN29, GN30, GN31, GN32, GN33, GN34			
APTITUDES SECTORIALES			
Predominantes: Agricultura: 100% Ganadería: 100% Silvicultura: 100%	Compatibles: Asent. humanos: 100% Industria: 100%	Condicionadas: Extrac. de materiales: 100%	Incompatibles: Pesca Turismo
INFORMACIÓN DESCRIPTIVA			
Tipo de vegetación y usos de suelo¹:			
Agricultura de Temporal Anual y Permanente: 54% Pastizal Cultivado: 39% Agricultura de Temporal Semipermanente y Permanente: 6% Agricultura de Temporal Permanente: 2%			
Sitios prioritarios de conservación²: No aplica		Zonas arqueológicas³: No registradas	
Comunidades urbanas⁴: Huimango			
Comunidades rurales⁴: Huimango, Huimango 1ra. Sección (El Dren), Huimango 2da. Sección, La Ceiba			
Población aproximada⁵: 4,385		Cuerpos de agua⁶: Intermitente: <1%	
Superficie en riesgo de inundación:			
SOTOP⁷: 0%	INEGI³: <1%	Por aumento del nivel del mar⁸: 1%	
Política del POSTET⁹: Aprovechamiento sustentable: 100%			

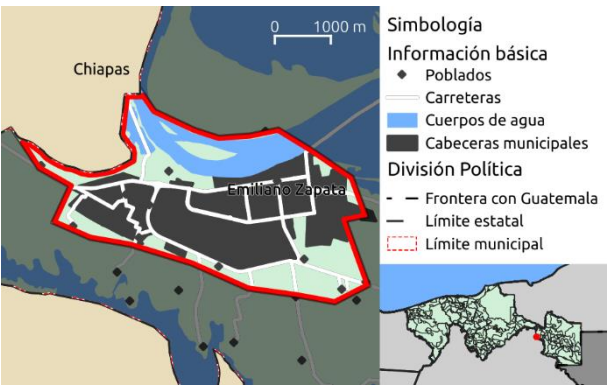
CUN-ASV-03	
 <p>Simbología</p> <p>Información básica</p> <ul style="list-style-type: none"> ◆ Poblados — Carreteras ■ Cuerpos de agua ■ Cabeceras municipales <p>División Política</p> <ul style="list-style-type: none"> - - Frontera con Guatemala — Límite estatal --- Límite municipal 	Política ambiental: Aprovechamiento
	Subpolítica: Silvopastoril
	SUPERFICIE
	Ha: 869.9259 Km ² : 8.7 % estatal: 0.04
Lineamiento ecológico:	
<ul style="list-style-type: none"> • Los sistemas de producción agrícola y pecuaria son eficientes, de bajo impacto ambiental y baja huella de carbono, manteniendo los elementos naturales del paisaje e incorporando criterios de sustentabilidad y adaptación al cambio climático. • Se propicia un desarrollo sustentable de las actividades forestales, incorporando el manejo forestal sustentable adecuado a las características propias de los tipos de vegetación, evitando la fragmentación y propiciando la regeneración natural, así como la protección del germoplasma. • Se mantienen los elementos naturales del paisaje. • Mantener y consolidar el turismo en las áreas de aptitud media y alta. • Se aprovecha el espacio para el establecimiento de asentamientos humanos en armonía con las actividades agrícolas, pecuarias, silvícolas asentadas en el territorio. 	
Estrategia ecológica:	
EE1, EE2, EE3, EE4, EE5, EE6, EE7, EE8, EE9, EE10, EE14, EE15, EE16, EE17, EE18, EE19, EE20, EE27, EE28, EE29, EE30, EE31, EE33, EE34, EE35, EE39, EE42, EE50, EE51, EG1, EG2, EG3, EG4, EG5, EG6, EG8, EG9, EG10, EG11, EG12, EG13, EG14, EG15, EG16, EG17, EG18, EG20	
Criterios de regulación ecológica:	
RA1, RA2, RA4, RA5, RA6, RA7, RA9, RA10, RA11, RA12, RA14, RA15, RA16, RA17, RA18, RA19, RP1, RP2, RP3, RP4, RP5, RP7, RP8, RP11, RP12, RP13, RF1, RF2, RF3, RF6, RF7, RF9, RF10, RF11, RF12, RF13, RF14, RF15, RF16, RF17, EM1, EM2, EM4, EM5, EM7, EM8, EM10, EM11, EM12, EM13, AI1, AI2, AI3, AI4, AI5, AI6, AI7, AI8, AI9, AI10, AI11, AI12, AI13, AI14, AI15, AI16, AT1, AT3, AT4, AT7, AT10, AT11, AT12, AT14, AT16, AT19, AH1, AH2, AH3, AH4, AH6, AH7, AH8, AH10, AH12, AH14, VC1, VC2, VC4, VC5, VC6, ER1, ER3, ER4, ER5, PA1, PA4, PA5, PA6, PA7, PA11, PA12, CN5, CN6, CN9, CN13, CN14, GN4, GN5, GN6, GN7, GN8, GN9, GN10, GN11, GN12, GN13, GN14, GN15, GN16, GN19, GN20, GN21, GN22, GN23, GN24, GN25, GN26, GN27, GN28, GN29, GN30, GN31, GN32, GN33, GN34	

CUN-ASV-03			
APTITUDES SECTORIALES			
Predominantes: Agricultura: 100% Silvicultura: 100% Ganadería: 100% Pesca: 100%	Compatibles: Industria: 100% Asent. humanos: 100% Turismo: 6%	Condicionadas: Extrac. de materiales: 100%	Incompatibles: No aplica
INFORMACIÓN DESCRIPTIVA			
Tipo de vegetación y usos de suelo ¹ :			
Pastizal Cultivado: 59% Agricultura de Temporal Permanente: 41%			
Sitios prioritarios de conservación²: No aplica		Zonas arqueológicas³: No registradas	
Comunidades urbanas⁴: No registradas			
Comunidades rurales⁴: Monterrey			
Población aproximada⁵: 1,427		Cuerpos de agua⁶: No registrados	
Superficie en riesgo de inundación:			
SOTOP⁷: 0%	INEGI³: 39%	Por aumento del nivel del mar⁸: 0%	
Política del POSTET⁹: Aprovechamiento sustentable: 100%			

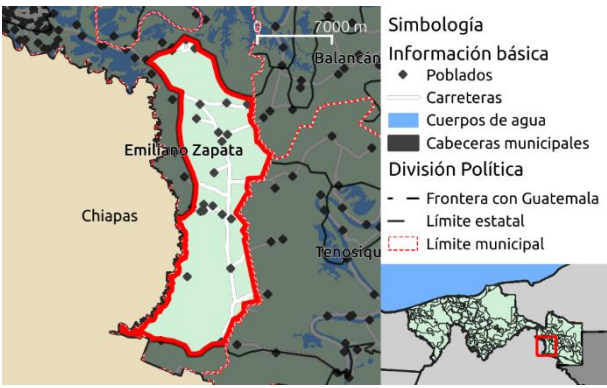
CUN-RES-01	
 <p>Simbología</p> <p>Información básica</p> <ul style="list-style-type: none"> ● Poblados — Carreteras ■ Cuerpos de agua ■ Cabeceras municipales <p>División Política</p> <ul style="list-style-type: none"> - - Frontera con Guatemala — Límite estatal --- Límite municipal 	<p>Política ambiental:</p> <p>Restauración</p>
	<p>Subpolítica:</p> <p>No aplica.</p>
	<p>SUPERFICIE</p> <p>Ha: 1199.5258</p> <p>Km²: 12</p> <p>% estatal: 0.05</p>
<p>Lineamiento ecológico:</p> <ul style="list-style-type: none"> • Restaurar ecológicamente la vegetación natural degradada considerando la conectividad de los ecosistemas y el paisaje. • Las áreas de asentamientos humanos evitan crecer a expensas de la vegetación secundaria, natural, humedales, manglares y/o cualquier tipo de vegetación arbórea. • El crecimiento se da en apego a los instrumentos de planeación, incorporando criterios de sustentabilidad y adaptación al cambio climático. • Se impulsa el establecimiento de plantaciones forestales incorporando el manejo forestal sustentable. • Incrementar la calidad ambiental de la UGA en las áreas que han estado sujetos a procesos moderados y fuertes de erosión, cambio de uso de suelo, deforestación y pérdida de la función productiva. 	
<p>Estrategia ecológica:</p> <p>EE2, EE5, EE6, EE7, EE8, EE9, EE12, EE13, EE14, EE15, EE16, EE17, EE18, EE19, EE20, EE21, EE22, EE23, EE24, EE25, EE27, EE28, EE29, EE30, EE32, EE33, EE34, EE35, EE36, EE39, EE40, EE41, EE42, EE43, EE44, EE45, EE46, EE47, EE48, EE50, EE51, EG2, EG3, EG4, EG5, EG6, EG7, EG8, EG9, EG10, EG11, EG12, EG13, EG14, EG15, EG16, EG17, EG18, EG19, EG20</p>	
<p>Criterios de regulación ecológica:</p> <p>RA5, RA7, RA9, RA13, RA14, RA15, RA16, RA17, RA19, RP1, RP3, RP4, RP11, RP12, RP13, RF1, RF2, RF3, RF4, RF5, RF6, R7, RF8, RF9, RF10, RF11, RF12, RF13, RF14, RF15, RF16, RF17, RF18, EM2, EM3, EM4, AT1, AT2, AT3, AT4, AT5, AT6, AT7, AT8, AT9, AT10, AT11, AT12, AT13, AT14, AT15, AT16, AT17, AT18, AT19, AH9, AH10, VC1, VC2, VC3, VC4, VC5, VC6, ER1, ER2, ER3, PA1, PA2, PA3, PA4, PA5, PA6, PA7, PA8, PA9, PA12, CA2, CA4, CA5, CA6, CA7, CA8, CN1, CN2, CN3, CN4, CN5, CN6, CN7, CN8, CN9, CN10, CN11, CN12, CN13, CN14, CN15, CN16, CN17, CN18, CN19, CN 20, CN21, RS1, RS2, RS3, RS4, RS5, RS6, RS7, RS8, RS9, GN1, GN2, GN3, GN4, G5, GN6, GN7, GN8, GN9, GN10, GN11, GN12, GN13, GN14, GN15, GN16, GN17, GN18, GN19, GN20, GN21, GN22, GN23, GN24, GN25, GN26, GN27, GN28, GN29, GN20, GN31, GN32, GN33, GN34</p>	

CUN-RES-01			
APTITUDES SECTORIALES			
Predominantes: Turismo: 100% Pesca: 100% Restauración: 98%	Compatibles: Silvicultura: 100% Agricultura: 100% Ganadería: 100%	Condicionadas: Industria: 100% Asentamientos humanos: 100%	Incompatibles: Extracción de materiales
INFORMACIÓN DESCRIPTIVA			
Tipo de vegetación y usos de suelo¹:			
Pastizal Cultivado: 63% Tular: 22% Agricultura de Temporal Permanente: 9% Agua: 5% Agricultura de Temporal Permanente: 9% Agua: 5%			
Sitios prioritarios de conservación²:		Zonas arqueológicas³:	
Conservación de primates mexicanos		No registradas	
Comunidades urbanas⁴:			
No registradas			
Comunidades rurales⁴:			
Cunduacán (San Pedro)			
Población aproximada⁵:		Cuerpos de agua⁶:	
1,546		Intermitente: 2% Perenne: 3%	
Superficie en riesgo de inundación:			
SOTOP⁷: 0%	INEGI³: 19%	Por aumento del nivel del mar⁸:	0%
Política del POSTET⁹:			
Aprovechamiento sustentable: 87% Consolidación: 13%			

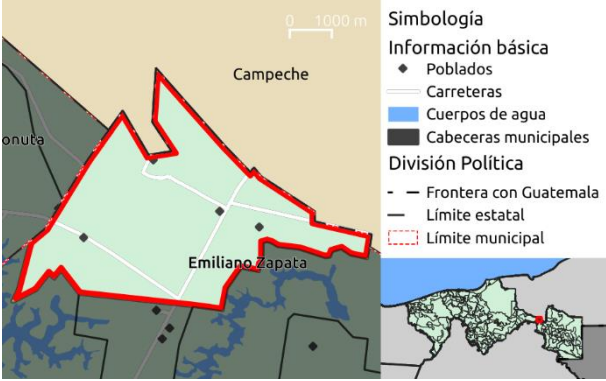
9.8 Municipio de Emiliano Zapata

EZA-AMX-01			
	Política ambiental: Aprovechamiento		
	Subpolítica: Mixto		
	SUPERFICIE Ha: 1277.7604 Km ² : 12.78 % estatal: 0.05		
Lineamiento ecológico: <ul style="list-style-type: none"> Fortalecer y consolidar los usos de suelos actuales, en las áreas que no presentan conflictos ambientales. Fomentando el tránsito hacia los usos de mayor aptitud del territorio, promoviendo activamente el cambio de uso de suelo hacia los usos de mayor aptitud en las áreas que presentan conflictos altos y muy altos entre aptitudes. Se planifica de forma integral el territorio y el impulso de las actividades económicas, adoptando criterios de sustentabilidad y adaptación al cambio climático. 			
Estrategia ecológica: EE1, EE2, EE3, EE4, EE5, EE6, EE7, EE8, EE9, EE10, EE14, EE15, EE16, EE17, EE18, EE19, EE20, EE27, EE28, EE29, EE30, EE31, EE32, EE33, EE34, EE35, EE39, EE42, EE43, EE50, EE51, EG1, EG2, EG3, EG4, EG5, EG6, EG8, EG9, EG10, EG11, EG12, EG13, EG14, EG15, EG16, EG17, EG18, EG19, EG20			
Criterios de regulación ecológica: RA1, RA2, RA3, RA4, RA5, RA6, RA7, RA9, RA10, RA11, RA12, RA13, RA14, RA15, RA16, RA17, RA18, RA19, RA20, RP1, RP2, RP3, RP4, RP5, RP6, RP7, RP8, RP9, RP11, RP12, RP13, RF1, RF2, RF3, RF4, RF5, RF6, RF7, RF9, RF10, RF11, RF12, RF13, RF14, RF15, RF16, RF17, EM1, EM2, EM3, EM4, EM5, EM7, EM8, EM9, EM10, EM11, EM12, EM13, AI1, AI2, AI3, AI4, AI5, AI6, AI7, AI8, AI9, AI10, AI11, AI12, AI13, AI14, AI15, AI16, AT2, AT6, AT7, AT10, AT11, AT12, AT1, AT2, AT3, AT4, AT6, AT13, AT14, AT15, AT16, AT17, AT19, AH1, AH2, AH3, AH4, AH5, AH6, AH7, AH8, AH10, AH12, AH14, VC1, VC2, VC4, VC5, VC6, ER1, ER3, ER4, ER5, PA1, PA2, PA4, PA5, PA6, PA7, PA9, PA10, PA11, PA12, PA13, CA2, CA3, CA5, CA7, CA8, CN3, CN4, CN5, CN6, CN8, CN9, CN10, CN12, CN13, CN14, CN15, CN17, CN18, RS1, RS4, GN2, GN3, GN4, GN5, GN6, GN7, GN8, GN9, GN10, GN11, GN12, GN13, GN14, GN15, GN16, GN17, GN19, GN20, GN21, GN22, GN23, GN24, GN25, GN26, GN27, GN28, GN29, GN30, GN31, GN32, GN33, GN34			
APTITUDES SECTORIALES			
Predominantes: Turismo: 99% Pesca: 90% Extrac. de materiales: 90% Silvicultura: 90%	Compatibles: No aplica	Condicionadas: No aplica	Incompatibles: No aplica

EZA-AMX-01			
Industria: 90%			
Asent. humanos: 90%			
Ganadería: 89%			
Agricultura: 64%			
INFORMACIÓN DESCRIPTIVA			
Tipo de vegetación y usos de suelo ¹ :			
Pastizal Cultivado: 47%			
Urbano Construido: 38%			
Agua: 11%			
Agricultura de Temporal Anual: 4%			
Vegetación Secundaria Arbórea de Selva Alta Perennifolia: <1%			
Bosque Cultivado: <1%			
Sitios prioritarios de conservación ² :		Zonas arqueológicas ³ :	
Conservación de primates mexicanos		No registradas	
Sitios acuáticos epicontinentales			
Sitios terrestres			
Comunidades urbanas ⁴ :			
Emiliano Zapata			
Comunidades rurales ⁴ :			
Buenos Aires, Cinco Hermanos, El Piedral, El Piedral (Tierra Blanca), Emiliano Zapata, Emiliano Zapata (Sección el Avispero), La Bonita, La Lomita, Profesor Lehmann Ocampo, Retén Federal, Santa Beatriz, Santa Elena, Último Esfuerzo			
Población aproximada ⁵ :		Cuerpos de agua ⁶ :	
20,402		Intermitente: <1%	
		Perenne: 13%	
Superficie en riesgo de inundación:			
SOTOP ⁷ : 0%		INEGI ³ : 2%	
		Por aumento del nivel del mar ⁸ : 13%	
Política del POSTET ⁹ :			
Crecimiento controlado: 78%			
Restauración: 22%			

EZA-ASV-01							
 <p>Simbología</p> <p>Información básica</p> <ul style="list-style-type: none"> ◆ Poblados — Carreteras ■ Cuerpos de agua ■ Cabeceras municipales <p>División Política</p> <ul style="list-style-type: none"> - - Frontera con Guatemala — Límite estatal - - - Límite municipal 	Política ambiental: Aprovechamiento						
	Subpolítica: Silvopastoril						
	SUPERFICIE						
	<table style="width: 100%; border-collapse: collapse;"> <tr> <td style="width: 15%;">Ha:</td> <td style="text-align: right;">20426.995</td> </tr> <tr> <td>Km²:</td> <td style="text-align: right;">204.27</td> </tr> <tr> <td>% estatal:</td> <td style="text-align: right;">0.83</td> </tr> </table>	Ha:	20426.995	Km ² :	204.27	% estatal:	0.83
Ha:	20426.995						
Km ² :	204.27						
% estatal:	0.83						
Lineamiento ecológico:							
<ul style="list-style-type: none"> • Los sistemas de producción agrícola y pecuaria son eficientes, de bajo impacto ambiental y baja huella de carbono, manteniendo los elementos naturales del paisaje e incorporando criterios de sustentabilidad y adaptación al cambio climático. • Se propicia un desarrollo sustentable de las actividades forestales, incorporando el manejo forestal sustentable adecuado a las características propias de los tipos de vegetación, evitando la fragmentación y propiciando la regeneración natural, así como la protección del germoplasma. • Se mantienen los elementos naturales del paisaje. • Mantener y consolidar el turismo en las áreas de aptitud media y alta. • Se aprovecha el espacio para el establecimiento de asentamientos humanos en armonía con las actividades agrícolas, pecuarias, silvícolas asentadas en el territorio. 							
Estrategia ecológica:							
EE1, EE2, EE3, EE4, EE5, EE6, EE7, EE8, EE9, EE10, EE12, EE14, EE15, EE16, EE17, EE18, EE19, EE20, EE27, EE28, EE29, EE30, EE31, EE33, EE34, EE35, EE39, EE42, EE50, EE51, EG1, EG2, EG3, EG4, EG5, EG6, EG8, EG9, EG10, EG11, EG12, EG13, EG14, EG15, EG16, EG17, EG18, EG20							
Criterios de regulación ecológica:							
RA1, RA2, RA3, RA4, RA5, RA6, RA7, RA9, RA10, RA11, RA12, RA13, RA14, RA15, RA16, RA17, RA18, RA19, RA20, RP1, RP2, RP3, RP4, RP5, RP6, RP7, RP8, RP9, RP10, RP11, RP12, RP13, RF2, RF3, RF5, RF6, RF7, RF9, RF10, RF11, RF12, RF13, RF14, RF15, RF16, RF17, EM2, EM3, EM4, EM5, EM7, EM8, EM11, EM12, EM13, AI1, AI2, AI3, AI4, AI5, AI6, AI7, AI8, AI9, AI10, AI11, AI12, AI13, AI14, AI15, AI16, AT7, AT10, AT11, AT12, AT14, AT19, AH2, AH3, AH4, AH5, AH6, AH7, AH8, AH10, AH12, AH14, VC1, VC2, VC4, VC5, VC6, ER1, ER3, ER4, ER5, PA1, PA4, PA5, PA6, PA7, PA11, PA12, CN5, CN6, CN8, CN9, CN13, CN18, GN3, GN4, GN5, GN6, GN7, GN9, GN10, GN11, GN12, GN13, GN14, GN15, GN16, GN19, GN20, GN21, GN22, GN23, GN24, GN25, GN26, GN27, GN28, GN29, GN30, GN31, GN32, GN33, GN34							

EZA-ASV-01			
APTITUDES SECTORIALES			
Predominantes: Silvicultura: 97% Ganadería: 94% Agricultura: 94% Turismo: 82%	Compatibles: Industria: 95% Asent. humanos: 95% Pesca: 22% Restauración: 9% Protec. hidrológica: <1%	Condicionadas: No aplica	Incompatibles: Extracción de materiales
INFORMACIÓN DESCRIPTIVA			
Tipo de vegetación y usos de suelo¹:			
Pastizal Cultivado: 63% Agricultura de Temporal Anual: 29% Vegetación Secundaria Arbórea de Selva Baja Espinosa Subperennifolia: 3% Vegetación Secundaria Arbustiva de Selva Baja Espinosa Subperennifoli: 2% Agricultura de Temporal Permanente: 1% Selva Baja Espinosa Subperennifolia: 1% Vegetación Secundaria Arbórea de Selva Alta Perennifolia: <1% Urbano Construido: <1% Tular: <1% Bosque Cultivado: <1% Agua: <1%			
Sitios prioritarios de conservación²:		Zonas arqueológicas³:	
Conservación de primates mexicanos Sitios acuáticos epicontinentales Sitios terrestres		No registradas	
Comunidades urbanas⁴:			
No registradas			
Comunidades rurales⁴:			
Aguacate, Cacao, Cacao Zona Alta, Cacao Zona Baja, Chacaj, Chacama, Chamizal, Chiquiguoao, El Desengaño, El Encanto, El Píal, El Tulipán, Gregorio Méndez Magaña (Pénjamo), Jesús Arcos Guerra, La Pita, La Villa, Las Porfías, Loma Bonita, Los Salinas, Montebello, Reforma, Río Final, San Carlos			
Población aproximada⁵:		Cuerpos de agua⁶:	
3,145		Intermitente: <1% Perenne: <1%	
Superficie en riesgo de inundación:			
SOTOP⁷: 1%	INEGI³: 2%	Por aumento del nivel del mar⁸: <1%	
Política del POSTET⁹:			
Aprovechamiento sustentable: 98% Restauración: 2%			

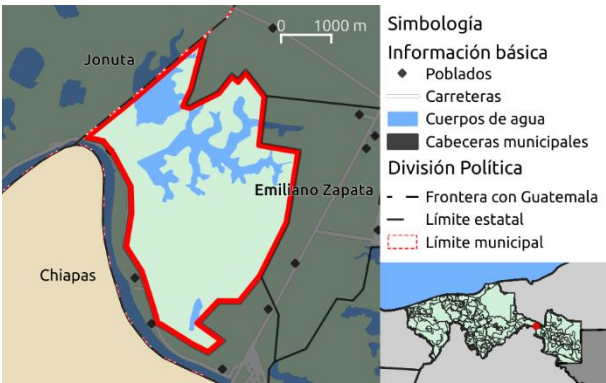
EZA-ASV-02			
	Política ambiental: Aprovechamiento		
	Subpolítica: Silvopastoril		
	SUPERFICIE Ha: 2165.4122 Km ² : 21.65 % estatal: 0.09		
Lineamiento ecológico:			
<ul style="list-style-type: none"> • Los sistemas de producción agrícola y pecuaria son eficientes, de bajo impacto ambiental y baja huella de carbono, manteniendo los elementos naturales del paisaje e incorporando criterios de sustentabilidad y adaptación al cambio climático. • Se propicia un desarrollo sustentable de las actividades forestales, incorporando el manejo forestal sustentable adecuado a las características propias de los tipos de vegetación, evitando la fragmentación y propiciando la regeneración natural, así como la protección del germoplasma. • Se mantienen los elementos naturales del paisaje. • Mantener y consolidar el turismo en las áreas de aptitud media y alta. • Se aprovecha el espacio para el establecimiento de asentamientos humanos en armonía con las actividades agrícolas, pecuarias, silvícolas asentadas en el territorio. 			
Estrategia ecológica:			
EE1, EE2, EE3, EE4, EE5, EE6, EE7, EE8, EE9, EE10, EE12, EE14, EE15, EE16, EE17, EE18, EE19, EE20, EE27, EE28, EE29, EE30, EE31, EE33, EE34, EE35, EE39, EE42, EE50, EE51, EG1, EG2, EG3, EG4, EG5, EG6, EG8, EG9, EG10, EG11, EG12, EG13, EG14, EG15, EG16, EG17, EG18, EG20			
Criterios de regulación ecológica:			
RA1, RA2, RA3, RA4, RA5, RA6, RA7, RA9, RA10, RA11, RA12, RA13, RA14, RA15, RA16, RA17, RA18, RA19, RA20, RP1, RP2, RP3, RP4, RP5, RP6, RP7, RP8, RP9, RP10, RP11, RP12, RP13, RF2, RF3, RF5, RF6, RF7, RF9, RF10, RF11, RF12, RF13, RF14, RF15, RF16, RF17, EM2, EM3, EM4, EM5, EM7, EM8, EM11, EM12, EM13, AI1, AI2, AI3, AI4, AI5, AI6, AI7, AI8, AI9, AI10, AI11, AI12, AI13, AI14, AI15, AI16, AT7, AT10, AT11, AT12, AT14, AT19, AH2, AH3, AH4, AH5, AH6, AH7, AH8, AH10, AH12, AH14, VC1, VC2, VC4, VC5, VC6, ER1, ER3, ER4, ER5, PA1, PA4, PA5, PA6, PA7, PA11, PA12, CN5, CN6, CN8, CN9, CN13, CN18, GN3, GN4, GN5, GN6, GN7, GN9, GN10, GN11, GN12, GN13, GN14, GN15, GN16, GN19, GN20, GN21, GN22, GN23, GN24, GN25, GN26, GN27, GN28, GN29, GN30, GN31, GN32, GN33, GN34			
APTITUDES SECTORIALES			
Predominantes:	Compatibles:	Condicionadas:	Incompatibles:
Turismo: 100% Agricultura: 100% Silvicultura: 100%	Asent. humanos: 100% Industria: 98% Restauración: 17%	No aplica	Extracción de materiales

EZA-ASV-02			
Ganadería: 100%			
Pesca: 79%			
INFORMACIÓN DESCRIPTIVA			
Tipo de vegetación y usos de suelo ¹ :			
Agricultura de Temporal Anual: 41%			
Pastizal Cultivado: 24%			
Agricultura de Riego Anual: 19%			
Agricultura de Temporal Permanente: 11%			
Vegetación Secundaria Arbórea de Selva Mediana Subperennifolia: 5%			
Agua: <1%			
Sitios prioritarios de conservación ² :		Zonas arqueológicas ³ :	
Conservación de primates mexicanos		No registradas	
Sitios acuáticos epicontinentales			
Comunidades urbanas ⁴ :			
No registradas			
Comunidades rurales ⁴ :			
Buenos Aires, Las Palmitas, Los Robles, San Felipe, Santa Ana			
Población aproximada ⁵ :		Cuerpos de agua ⁶ :	
25		No registrados	
Superficie en riesgo de inundación:			
SOTOP ⁷ : 6%	INEGI ³ : <1%	Por aumento del nivel del mar ⁸ :	0%
Política del POSTET ⁹ :			
Aprovechamiento sustentable: 91%			
Restauración: 9%			

EZA-CON-01						
	<p>Política ambiental: Conservación</p>					
	<p>Subpolítica: No aplica.</p>					
	<p>SUPERFICIE</p> <table> <tr> <td>Ha:</td> <td>28633.3868</td> </tr> <tr> <td>Km²:</td> <td>286.33</td> </tr> <tr> <td>% estatal:</td> <td>1.16</td> </tr> </table>	Ha:	28633.3868	Km ² :	286.33	% estatal:
Ha:	28633.3868					
Km ² :	286.33					
% estatal:	1.16					
<p>Lineamiento ecológico:</p> <ul style="list-style-type: none"> • Conservar en buenas condiciones las hectáreas de selvas primarias y secundarias que existen en la UGA, favoreciendo e incrementando la prestación de servicios ambientales, captura de carbono, así como la conservación de la biodiversidad. • Conservar y/o restaurar los ecosistemas de humedal y todos los ecosistemas hídricos para garantizar la integralidad y los servicios ecológicos que cumplen. Así como garantizar y preservar sus procesos ecológicos garantizando la conservación de las especies de flora y fauna especialmente las endémicas y protegidas por la NOM-059-SEMARNAT-2001. • Propiciar un desarrollo equilibrado y sustentable en las actividades de acuicultura y pesca garantizando la conservación y la integralidad de los ecosistemas donde se desarrollen dichas actividades. • Desarrollar actividades de turismo sustentable garantizando la integralidad de los ecosistemas naturales. Promoviendo las actividades de desarrollo de turismo alternativo, garantizando la preservación de las especies de flora y fauna, especialmente endémicas o protegidas por la NOM-059-SEMARNAT-2001. • Promover el cambio de uso de suelo de las áreas que fueron deforestadas o alteradas en su estructura a actividades forestales incorporando criterios de sustentabilidad. • Mantener los asentamientos humanos en sus zonas sin incrementar sus hectáreas en la UGA. 						
<p>Estrategia ecológica:</p> <p>EE2, EE4, EE5, EE6, EE7, EE8, EE9, EE10, EE11, EE12, EE13, EE14, EE21, EE22, EE23, EE24, EE25, EE26, EE27, EE28, EE32, EE33, EE34, EE35, EE36, EE37, EE38, EE39, EE40, EE41, EE42, EE44, EE45, EE46, EE47, EE48, EG1, EG2, EG3, EG4, EG5, EG6, EG7, EG8, EG10, EG11, EG12, EG13, EG14, EG15, EG16, EG17, EG18, EG19, EG20</p>						
<p>Criterios de regulación ecológica:</p> <p>RA4, RA5, RA8, RA11, RA12, RA14, RA17, RA18, RA19, RA20, RP2, RP4, RP6, RP10, RF1, RF2, RF3, RF4, RF5, RF6, RF7, RF8, RF9, RF10, RF11, RF12, RF13, RF14, RF15, RF16, RF17, EM3, EM7, AT1, AT2, AT3, AT4, AT5, AT6, AT7, AT8, AT9, AT10, AT11, AT12, AT13, AT14, AT15, AT16, AT17, AT18, AT19, AH1, AH5, AH6, AH9, AH10, VC1, VC2, VC3, VC4, VC5, VC6, ER1, ER2, ER3, ER4, ER5, PA2, PA3, PA4, PA5, PA6, PA7, PA8, PA9, PA10, PA11, PA12, CA2, CA3, CA4, CA5, CA6, CA7, CA8, CN1, CN2, CN3, CN4, CN5, CN6, CN7, CN8, CN9, CN19, CN11, CN1, CN13, CN14, CN15, CN16, CN17, CN18, CN19, CN20, CN21, RS2, RS3,</p>						

EZA-CON-01			
RS4, RS5, RS7, GN2, GN3, GN4, GN5, GN6, GN7, GN8, GN9,GN10, GN11, GN12, GN13, GN14, GN15, GN16, GN17, GN18, GN20, GN21, GN22, GN23, GN24, GN25, GN26, GN27, GN28, GN29, GN30, GN31, GN32, GN33, GN34			
APTITUDES SECTORIALES			
Predominantes: Conservación: 72%	Compatibles: Pesca: 76% Turismo: 68% Protec. hidrológica: 33% Restauración: 27%	Condicionadas: Silvicultura: 51%	Incompatibles: Agricultura Ganadería Industria Asent. humanos Extrac. de materiales
INFORMACIÓN DESCRIPTIVA			
Tipo de vegetación y usos de suelo ¹ :			
Pastizal Cultivado: 21% Vegetación Secundaria Arbórea de Selva Mediana Subperennifolia: 20% Agua: 11% Selva Baja Espinosa Subperennifolia: 10% Tular: 8% Pastizal Inducido: 7% Agricultura de Temporal Anual: 6% Vegetación Secundaria Arbustiva de Selva Mediana Subperennifolia: 6% Vegetación Secundaria Arbórea de Selva Baja Espinosa Subperennifolia: 5% Agricultura de Riego Anual: 3% Vegetación Secundaria Arbustiva de Selva Baja Espinosa Subperennifoli: 1% Agricultura de Humedad Anual: <1% Vegetación Secundaria Arbórea de Selva Alta Perennifolia: <1% Agricultura de Temporal Permanente: <1% Bosque Cultivado: <1% Urbano Construido: <1% Sin Vegetación Aparente: <1%			
Sitios prioritarios de conservación²:		Zonas arqueológicas³:	
Conservación de primates mexicanos Sitios acuáticos epicontinentales Sitios terrestres		No registradas	
Comunidades urbanas ⁴ :			
Chablé, Emiliano Zapata			
Comunidades rurales ⁴ :			
Boca de Chacamax, Buena Vista, Concepción, Corozal, Coyoacán, El Carmen, El Carmen (San Marcos), El Coco, El Coco (Vicente Éboli Oropeza), El Cuyo, El Macho, El Villano, Emiliano Zapata (Sección Jobal), Emiliano Zapata (Sección Pochote), La Esperanza, La Isla, La Laguneta, La Mora, Las Delicias, Las Veletas, Linda Vista, Mariché, Nuevo Pochote, Paraíso, Paso de San Román, San Alfonso (Las Campanas), San			

EZA-CON-01	
Antonio, San Bartolo, San Basilio, San Felipe, San Miguel, San Román, Santa Cruz, Santa Leonor, Segundo Alto, Tres Letras	
Población aproximada ⁵ : 2,191	Cuerpos de agua ⁶ : Intermitente: 3% Perenne: 16%
Superficie en riesgo de inundación:	
SOTOP ⁷ : 37%	INEGI ³ : 27% Por aumento del nivel del mar ⁸ : 22%
Política del POSTET ⁹ :	
Restauración: 63% Conservación: 18% Aprovechamiento sustentable: 13% Crecimiento controlado: 6%	

EZA-CON-02	
	Política ambiental: Conservación
	Subpolítica: No aplica.
	SUPERFICIE Ha: 1456.8696 Km ² : 14.57 % estatal: 0.06
Lineamiento ecológico: <ul style="list-style-type: none"> • Conservar en buenas condiciones las hectáreas de selvas primarias y secundarias que existen en la UGA, favoreciendo e incrementando la prestación de servicios ambientales, captura de carbono, así como la conservación de la biodiversidad. • Conservar y/o restaurar los ecosistemas de humedal y todos los ecosistemas hídricos para garantizar la integridad y los servicios ecológicos que cumplen. Así como garantizar y preservar sus procesos ecológicos garantizando la conservación de las especies de flora y fauna especialmente las endémicas y protegidas por la NOM-059-SEMARNAT-2001. • Propiciar un desarrollo equilibrado y sustentable en las actividades de acuicultura y pesca garantizando la conservación y la integridad de los ecosistemas donde se desarrollen dichas actividades. • Desarrollar actividades de turismo sustentable garantizando la integridad de los ecosistemas naturales. Promoviendo las actividades de desarrollo de turismo alternativo, garantizando la preservación de las especies de flora y fauna, especialmente endémicas o protegidas por la NOM-059-SEMARNAT-2001. 	

EZA-CON-02			
<ul style="list-style-type: none"> Promover el cambio de uso de suelo de las áreas que fueron deforestadas o alteradas en su estructura a actividades forestales incorporando criterios de sustentabilidad. Mantener los asentamientos humanos en sus zonas sin incrementar sus hectáreas en la UGA. 			
Estrategia ecológica:			
EE2, EE4, EE5, EE6, EE7, EE8, EE9, EE10, EE11, EE12, EE13, EE14, EE21, EE22, EE23, EE24, EE25, EE26, EE27, EE28, EE32, EE33, EE34, EE35, EE36, EE37, EE38, EE39, EE40, EE41, EE42, EE44, EE45, EE46, EE47, EE48, EG1, EG2, EG3, EG4, EG5, EG6, EG7, EG8, EG10, EG11, EG12, EG13, EG14, EG15, EG16, EG17, EG18, EG19, EG20			
Criterios de regulación ecológica:			
RA4, RA5, RA8, RA11, RA12, RA14, RA17, RA18, RA19, RA20, RP2, RP4, RP6, RP10, RF1, RF2, RF3, RF4, RF5, RF6, RF7, RF8, RF9, RF10, RF11, RF12, RF13, RF14, RF15, RF16, RF17, EM3, EM7, AT1, AT2, AT3, AT4, AT5, AT6, AT7, AT8, AT9, AT10, AT11, AT12, AT13, AT14, AT15, AT16, AT17, AT18, AT19, AH1, AH5, AH6, AH9, AH10, VC1, VC2, VC3, VC4, VC5, VC6, ER1, ER2, ER3, ER4, ER5, PA2, PA3, PA4, PA5, PA6, PA7, PA8, PA9, PA10, PA11, PA12, CA2, CA3, CA4, CA5, CA6, CA7, CA8, CN1, CN2, CN3, CN4, CN5, CN6, CN7, CN8, CN9, CN19, CN11, CN1, CN13, CN14, CN15, CN16, CN17, CN18, CN19, CN20, CN21, RS2, RS3, RS4, RS5, RS7, GN2, GN3, GN4, GN5, GN6, GN7, GN8, GN9, GN10, GN11, GN12, GN13, GN14, GN15, GN16, GN17, GN18, GN20, GN21, GN22, GN23, GN24, GN25, GN26, GN27, GN28, GN29, GN30, GN31, GN32, GN33, GN34			
APTITUDES SECTORIALES			
Predominantes:	Compatibles:	Condicionadas:	Incompatibles:
Conservación: 92% Protec. hidrológica: 53%	Pesca: 67% Turismo: 67% Restauración: 8%	Silvicultura: 67%	Agricultura Ganadería Industria Asent. humanos Extrac. de materiales
INFORMACIÓN DESCRIPTIVA			
Tipo de vegetación y usos de suelo¹:			
Pastizal Cultivado: 49% Vegetación Secundaria Arbórea de Selva Mediana Subperennifolia: 28% Tular: 16% Agua: 7%			
Sitios prioritarios de conservación²:		Zonas arqueológicas³:	
Conservación de primates mexicanos Sitios acuáticos epicontinentales		No registradas	
Comunidades urbanas⁴:			
No registradas			
Comunidades rurales⁴:			
San Juan			

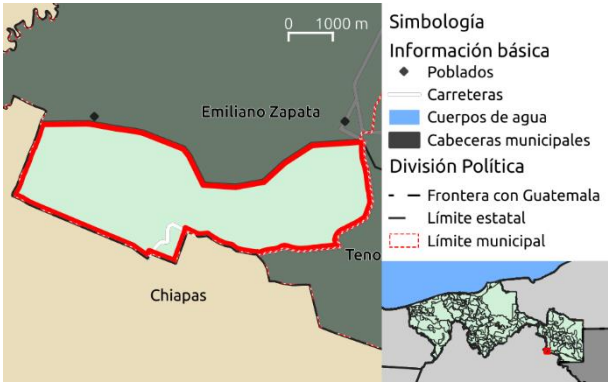
EZA-CON-02	
Población aproximada ⁵ : 4	Cuerpos de agua ⁶ : Intermitente: 12%
Superficie en riesgo de inundación:	
SOTOP ⁷ : 79%	INEGI ³ : 34% Por aumento del nivel del mar ⁸ : 12%
Política del POSTET ⁹ : Restauración: 99% Aprovechamiento sustentable: 1%	

EZA-PHI-01	
	Política ambiental: Protección
	Subpolítica: Protección hidrológica
	<p>SUPERFICIE</p> <p>Ha: 613.7142</p> <p>Km²: 6.14</p> <p>% estatal: 0.02</p>
<p>Lineamiento ecológico:</p> <ul style="list-style-type: none"> • Propiciar un desarrollo equilibrado y sustentable en las actividades de acuacultura y pesca garantizando la conservación y la integralidad de los ecosistemas donde se desarrollen dichas actividades. • Desarrollar actividades ecoturísticas acorde a la aptitud del territorio incorporando criterios de sustentabilidad y respetando la integridad ecológica de los ecosistemas. • Las actividades productivas se realizan acorde a la disponibilidad de los recursos naturales sin sobrepasar su capacidad de carga. • Se establecen las medidas para la protección de las comunidades en riesgo de inundaciones. • Se conserva la vegetación natural de la UGA. 	
<p>Estrategia ecológica:</p> <p>EE1, EE2, EE4, EE5, EE6, EE7, EE8, EE9, EE10, EE11, EE12, EE13, EE14, EE21, EE22, EE23, EE24, EE25, EE26, EE27, EE28, EE32, EE33, EE34, EE35, EE36, EE37, EE38, EE39, EE40, EE41, EE42, EE44, EE45, EE46, EE47,</p>	

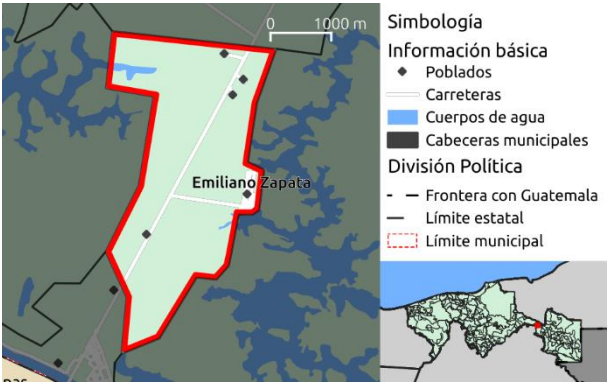
EZA-PHI-01			
EE48, EG1, EG2, EG3, EG4, EG5, EG6, EG7, EG8, EG10, EG11, EG12, EG13, EG14, EG15, EG16, EG17, EG18, EG19, EG20			
<p align="center">Criterios de regulación ecológica:</p> RA4, RA5, RA8, RA11, RA12, RA14, RA17, RA18, RA19, RA20, RP2, RP4, RP6, RP10, RF1, RF2, RF3, RF4, RF5, RF6, RF7, RF8, RF9, RF10, RF11, RF12, RF13, RF14, RF15, RF16, RF17, EM3, EM7, AT1, AT2, AT3, AT4, AT5, AT6, AT7, AT8, AT9, AT10, AT11, AT12, AT13, AT14, AT15, AT16, AT17, AT18, AT19, AH1, AH5, AH6, AH9, AH10, VC1, VC2, VC3, VC4, VC5, VC6, ER1, ER2, ER3, ER4, ER5, PA2, PA3, PA4, PA5, PA6, PA7, PA8, PA9, PA10, PA11, PA12, CA2, CA3, CA4, CA5, CA6, CA7, CA8, CN1, CN2, CN3, CN4, CN5, CN6, CN7, CN8, CN9, CN19, CN11, CN1, CN13, CN14, CN15, CN16, CN17, CN18, CN19, CN20, CN21, RS2, RS3, RS4, RS5, RS7, GN2, GN3, GN4, GN5, GN6, GN7, GN8, GN9, GN10, GN11, GN12, GN13, GN14, GN15, GN16, GN17, GN18, GN20, GN21, GN22, GN23, GN24, GN25, GN26, GN27, GN28, GN29, GN30, GN31, GN32, GN33, GN34			
APTITUDES SECTORIALES			
<p align="center">Predominantes:</p> Turismo: 98% Pesca: 98% Protec. hidrológica: 65%	<p align="center">Compatibles:</p> Silvicultura: 98% Agricultura: 98% Ganadería: 98% Restauración: 19% Conservación: 16%	<p align="center">Condicionadas:</p> Industria: 98% Asent. humanos: 98%	<p align="center">Incompatibles:</p> Extrac. de materiales
INFORMACIÓN DESCRIPTIVA			
<p align="center">Tipo de vegetación y usos de suelo¹:</p> Pastizal Cultivado: 56% Agua: 31% Agricultura de Humedad Anual: 11% Vegetación Secundaria Arbórea de Selva Mediana Subperennifolia: 1% Tular: <1%			
<p align="center">Sitios prioritarios de conservación²:</p> Conservación de primates mexicanos Sitios acuáticos epicontinentales		<p align="center">Zonas arqueológicas³:</p> No registradas	
<p align="center">Comunidades urbanas⁴:</p> Chablé			
<p align="center">Comunidades rurales⁴:</p> Chablé, El Pucté, La Eternidad, La Payla, Las Vegas			
<p align="center">Población aproximada⁵:</p> 3,328		<p align="center">Cuerpos de agua⁶:</p> Perenne: 32%	
<p align="center">Superficie en riesgo de inundación:</p>			
<p align="center">SOTOP⁷: 23%</p>	<p align="center">INEGP⁸: 3%</p>	<p align="center">Por aumento del nivel del mar⁸: 52%</p>	
<p align="center">Política del POSTET⁹:</p> Restauración: 100%			

EZA-RES-01	
 <p>Simbología</p> <p>Información básica</p> <ul style="list-style-type: none"> ◆ Poblados — Carreteras ■ Cuerpos de agua ■ Cabeceras municipales <p>División Política</p> <ul style="list-style-type: none"> - - Frontera con Guatemala — Límite estatal --- Límite municipal 	Política ambiental: Restauración
	Subpolítica: No aplica.
	SUPERFICIE
	Ha: 2070.4625 Km ² : 20.7 % estatal: 0.08
Lineamiento ecológico:	
<ul style="list-style-type: none"> • Restaurar ecológicamente la vegetación natural degradada considerando la conectividad de los ecosistemas y el paisaje. • Las áreas de asentamientos humanos evitan crecer a expensas de la vegetación secundaria, natural, humedales, manglares y/o cualquier tipo de vegetación arbórea. • El crecimiento se da en apego a los instrumentos de planeación, incorporando criterios de sustentabilidad y adaptación al cambio climático. • Se impulsa el establecimiento de plantaciones forestales incorporando el manejo forestal sustentable. • Incrementar la calidad ambiental de la UGA en las áreas que han estado sujetos a procesos moderados y fuertes de erosión, cambio de uso de suelo, deforestación y pérdida de la función productiva. 	
Estrategia ecológica:	
EE2, EE5, EE6, EE7, EE8, EE9, EE12, EE13, EE14, EE15, EE16, EE17, EE18, EE19, EE20, EE21, EE22, EE23, EE24, EE25, EE27, EE28, EE29, EE30, EE32, EE33, EE34, EE35, EE36, EE39, EE40, EE41, EE42, EE43, EE44, EE45, EE46, EE47, EE48, EE50, EE51, EG2, EG3, EG4, EG5, EG6, EG7, EG8, EG9, EG10, EG11, EG12, EG13, EG14, EG15, EG16, EG17, EG18, EG19, EG20	
Criterios de regulación ecológica:	
RA5, RA7, RA9, RA13, RA14, RA15, RA16, RA17, RA19, RP1, RP3, RP4, RP11, RP12, RP13, RF1, RF2, RF3, RF4, RF5, RF6, R7, RF8, RF9, RF10, RF11, RF12, RF13, RF14, RF15, RF16, RF17, RF18, EM2, EM3, EM4, AT1, AT2, AT3, AT4, AT5, AT6, AT7, AT8, AT9, AT10, AT11, AT12, AT13, AT14, AT15, AT16, AT17, AT18, AT19, AH9, AH10, VC1, VC2, VC3, VC4, VC5, VC6, ER1, ER2, ER3, PA1, PA2, PA3, PA4, PA5, PA6, PA7, PA8, PA9, PA12, CA2, CA4, CA5, CA6, CA7, CA8, CN1, CN2, CN3, CN4, CN5, CN6, CN7, CN8, CN9, CN10, CN11,	

EZA-RES-01			
CN12, CN13, CN14, CN15, CN16, CN17, CN18, CN19, CN 20, CN21, RS1, RS2, RS3, RS4, RS5, RS6, RS7, RS8, RS9, GN1, GN2, GN3, GN4, G5, GN6, GN7, GN8, GN9, GN10, GN11, GN12, GN13, GN14, GN15, GN16, GN17, GN18, GN19, GN20, GN21, GN22, GN23, GN24, GN25, GN26, GN27, GN28, GN29, GN20, GN31, GN32, GN33, GN34			
APTITUDES SECTORIALES			
Predominantes: Restauración: 73%	Compatibles: Agricultura: 97% Silvicultura: 71% Ganadería: 33% Turismo: 17% Pesca: 17%	Condicionadas: Asent. humanos: 61% Industria: 3%	Incompatibles: Extrac. de materiales
INFORMACIÓN DESCRIPTIVA			
Tipo de vegetación y usos de suelo¹:			
Agricultura de Riego Anual: 74% Agricultura de Temporal Permanente: 21% Vegetación Secundaria Arbórea de Selva Mediana Subperennifolia: 3% Pastizal Cultivado: 2% Vegetación Secundaria Arbustiva de Selva Mediana Subperennifolia: <1%			
Sitios prioritarios de conservación²: Conservación de primates mexicanos Sitios terrestres		Zonas arqueológicas³: No registradas	
Comunidades urbanas⁴:			
No registradas			
Comunidades rurales⁴:			
El Paraíso, El Triángulo, Santa Cruz			
Población aproximada⁵: 3		Cuerpos de agua⁶: No registrados	
Superficie en riesgo de inundación:			
SOTOP⁷: 0%	INEGI³: 0%	Por aumento del nivel del mar⁸: 0%	
Política del POSTET⁹:			
Aprovechamiento sustentable: 59% Restauración: 41%			

EZA-RES-02						
	<p>Política ambiental: Restauración</p>					
	<p>Subpolítica: No aplica.</p>					
	<p>SUPERFICIE</p> <table> <tr> <td>Ha:</td> <td style="text-align: right;">1642.8045</td> </tr> <tr> <td>Km²:</td> <td style="text-align: right;">16.43</td> </tr> <tr> <td>% estatal:</td> <td style="text-align: right;">0.07</td> </tr> </table>	Ha:	1642.8045	Km ² :	16.43	% estatal:
Ha:	1642.8045					
Km ² :	16.43					
% estatal:	0.07					
<p>Lineamiento ecológico:</p> <ul style="list-style-type: none"> • Restaurar ecológicamente la vegetación natural degradada considerando la conectividad de los ecosistemas y el paisaje. • Las áreas de asentamientos humanos evitan crecer a expensas de la vegetación secundaria, natural, humedales, manglares y/o cualquier tipo de vegetación arbórea. • El crecimiento se da en apego a los instrumentos de planeación, incorporando criterios de sustentabilidad y adaptación al cambio climático. • Se impulsa el establecimiento de plantaciones forestales incorporando el manejo forestal sustentable. • Incrementar la calidad ambiental de la UGA en las áreas que han estado sujetos a procesos moderados y fuertes de erosión, cambio de uso de suelo, deforestación y pérdida de la función productiva. 						
<p>Estrategia ecológica:</p> <p>EE2, EE5, EE6, EE7, EE8, EE9, EE12, EE13, EE14, EE15, EE16, EE17, EE18, EE19, EE20, EE21, EE22, EE23, EE24, EE25, EE27, EE28, EE29, EE30, EE32, EE33, EE34, EE35, EE36, EE39, EE40, EE41, EE42, EE43, EE44, EE45, EE46, EE47, EE48, EE50, EE51, EG2, EG3, EG4, EG5, EG6, EG7, EG8, EG9, EG10, EG11, EG12, EG13, EG14, EG15, EG16, EG17, EG18, EG19, EG20</p>						
<p>Criterios de regulación ecológica:</p> <p>RA5, RA7, RA9, RA13, RA14, RA15, RA16, RA17, RA19, RP1, RP3, RP4, RP11, RP12, RP13, RF1, RF2, RF3, RF4, RF5, RF6, R7, RF8, RF9, RF10, RF11, RF12, RF13, RF14, RF15, RF16, RF17, RF18, EM2, EM3, EM4, AT1, AT2, AT3, AT4, AT5, AT6, AT7, AT8, AT9, AT10, AT11, AT12, AT13, AT14, AT15, AT16, AT17, AT18, AT19, AH9, AH10, VC1, VC2, VC3, VC4, VC5, VC6, ER1, ER2, ER3, PA1, PA2, PA3, PA4, PA5, PA6, PA7, PA8, PA9,</p>						

EZA-RES-02			
PA12, CA2, CA4, CA5, CA6, CA7, CA8, CN1, CN2, CN3, CN4, CN5, CN6, CN7, CN8, CN9, CN10, CN11, CN12, CN13, CN14, CN15, CN16, CN17, CN18, CN19, CN 20, CN21, RS1, RS2, RS3, RS4, RS5, RS6, RS7, RS8, RS9, GN1, GN2, GN3, GN4, G5, GN6, GN7, GN8, GN9, GN10, GN11, GN12, GN13, GN14, GN15, GN16, GN17, GN18, GN19, GN20, GN21, GN22, GN23, GN24, GN25, GN26, GN27, GN28, GN29, GN20, GN31, GN32, GN33, GN34			
APTITUDES SECTORIALES			
Predominantes: Turismo: 100% Restauración: 54% Conservación: 46%	Compatibles: Agricultura: 100% Silvicultura: 100% Ganadería: 100%	Condicionadas: Asent. humanos: 100% Industria: 100%	Incompatibles: Extrac. de materiales Pesca
INFORMACIÓN DESCRIPTIVA			
Tipo de vegetación y usos de suelo ¹ :			
Pastizal Cultivado: 71% Vegetación Secundaria Arbórea de Selva Alta Perennifolia: 28% Urbano Construido: <1% Agua: <1%			
Sitios prioritarios de conservación²: CBMM: APT25 - Usumacinta Conservación de primates mexicanos Sitios acuáticos epicontinentales Sitios terrestres		Zonas arqueológicas³: No registradas	
Comunidades urbanas⁴: No registradas			
Comunidades rurales⁴: No registradas			
Población aproximada⁵: 0		Cuerpos de agua⁶: No registrados	
Superficie en riesgo de inundación:			
SOTOP ⁷ : 0%	INEGI ³ : 0%	Por aumento del nivel del mar ⁸ : 0%	
Política del POSTET⁹: Aprovechamiento sustentable: 87% Restauración: 13%			

EZA-RES-03						
	<p>Política ambiental: Restauración</p>					
	<p>Subpolítica: No aplica.</p>					
	<p>SUPERFICIE</p> <table> <tr> <td>Ha:</td> <td style="text-align: right;">901.3778</td> </tr> <tr> <td>Km²:</td> <td style="text-align: right;">9.01</td> </tr> <tr> <td>% estatal:</td> <td style="text-align: right;">0.04</td> </tr> </table>	Ha:	901.3778	Km ² :	9.01	% estatal:
Ha:	901.3778					
Km ² :	9.01					
% estatal:	0.04					
<p>Lineamiento ecológico:</p> <ul style="list-style-type: none"> • Restaurar ecológicamente la vegetación natural degradada considerando la conectividad de los ecosistemas y el paisaje. • Las áreas de asentamientos humanos evitan crecer a expensas de la vegetación secundaria, natural, humedales, manglares y/o cualquier tipo de vegetación arbórea. • El crecimiento se da en apego a los instrumentos de planeación, incorporando criterios de sustentabilidad y adaptación al cambio climático. • Se impulsa el establecimiento de plantaciones forestales incorporando el manejo forestal sustentable. • Incrementar la calidad ambiental de la UGA en las áreas que han estado sujetos a procesos moderados y fuertes de erosión, cambio de uso de suelo, deforestación y pérdida de la función productiva. 						
<p>Estrategia ecológica:</p> <p>EE2, EE5, EE6, EE7, EE8, EE9, EE12, EE13, EE14, EE15, EE16, EE17, EE18, EE19, EE20, EE21, EE22, EE23, EE24, EE25, EE27, EE28, EE29, EE30, EE32, EE33, EE34, EE35, EE36, EE39, EE40, EE41, EE42, EE43, EE44, EE45, EE46, EE47, EE48, EE50, EE51, EG2, EG3, EG4, EG5, EG6, EG7, EG8, EG9, EG10, EG11, EG12, EG13, EG14, EG15, EG16, EG17, EG18, EG19, EG20</p>						
<p>Criterios de regulación ecológica:</p> <p>RA5, RA7, RA9, RA13, RA14, RA15, RA16, RA17, RA19, RP1, RP3, RP4, RP11, RP12, RP13, RF1, RF2, RF3, RF4, RF5, RF6, R7, RF8, RF9, RF10, RF11, RF12, RF13, RF14, RF15, RF16, RF17, RF18, EM2, EM3, EM4, AT1, AT2, AT3, AT4, AT5, AT6, AT7, AT8, AT9, AT10, AT11, AT12, AT13, AT14, AT15, AT16, AT17, AT18, AT19, AH9, AH10, VC1, VC2, VC3, VC4, VC5, VC6, ER1, ER2, ER3, PA1, PA2, PA3, PA4, PA5, PA6, PA7, PA8, PA9, PA12, CA2, CA4, CA5, CA6, CA7, CA8, CN1, CN2, CN3, CN4, CN5, CN6, CN7, CN8, CN9, CN10, CN11,</p>						

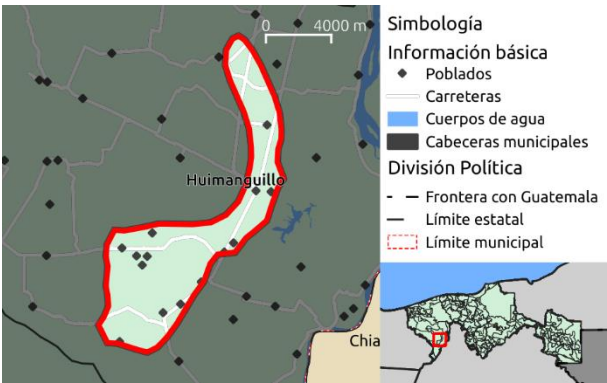
EZA-RES-03			
CN12, CN13, CN14, CN15, CN16, CN17, CN18, CN19, CN 20, CN21, RS1, RS2, RS3, RS4, RS5, RS6, RS7, RS8, RS9, GN1, GN2, GN3, GN4, G5, GN6, GN7, GN8, GN9, GN10, GN11, GN12, GN13, GN14, GN15, GN16, GN17, GN18, GN19, GN20, GN21, GN22, GN23, GN24, GN25, GN26, GN27, GN28, GN29, GN20, GN31, GN32, GN33, GN34			
APTITUDES SECTORIALES			
Predominantes: Turismo: 99% Pesca: 99% Restauración: 83%	Compatibles: Silvicultura: 99% Agricultura: 99% Ganadería: 99% Protec. hidrológica: 4% Conservación: <1%	Condicionadas: Asent. humanos: 99% Industria: 94%	Incompatibles: Extrac. de materiales
INFORMACIÓN DESCRIPTIVA			
Tipo de vegetación y usos de suelo ¹ :			
Pastizal Cultivado: 93%			
Vegetación Secundaria Arbórea de Selva Mediana Subperennifolia: 7%			
Sitios prioritarios de conservación²: Conservación de primates mexicanos		Zonas arqueológicas³: No registradas	
Comunidades urbanas⁴: No registradas			
Comunidades rurales⁴: El Tamana (Los Morenos), Jalisco, Las Margaritas, Nuevo Chablé, Santa Rosa			
Población aproximada⁵: 419		Cuerpos de agua⁶: Perenne: <1%	
Superficie en riesgo de inundación:			
SOTOP⁷: 0%	INEGI³: <1%	Por aumento del nivel del mar⁸: 0%	
Política del POSTET⁹: Restauración: 94% Aprovechamiento sustentable: 6%			

9.9 Municipio de Huimanguillo

HUI-AMX-01	
<p>Simbología Información básica ◆ Poblados — Carreteras ■ Cuerpos de agua ■ Cabeceras municipales División Política - - Frontera con Guatemala — Límite estatal - - - Límite municipal</p>	<p>Política ambiental: Aprovechamiento</p>
	<p>Subpolítica: Mixto</p>
	<p>SUPERFICIE</p> <p>Ha: 59344.6634 Km²: 593.45 % estatal: 2.4</p>
<p>Lineamiento ecológico:</p> <ul style="list-style-type: none"> Fortalecer y consolidar los usos de suelos actuales, en las áreas que no presentan conflictos ambientales. Fomentando el tránsito hacia los usos de mayor aptitud del territorio, promoviendo activamente el cambio de uso de suelo hacia los usos de mayor aptitud en las áreas que presentan conflictos altos y muy altos entre aptitudes. Se planifica de forma integral el territorio y el impulso de las actividades económicas, adoptando criterios de sustentabilidad y adaptación al cambio climático. Se mantiene y restaura la vegetación natural de humedales existente en la UGA. 	
<p>Estrategia ecológica:</p> <p>EE1, EE2, EE3, EE4, EE5, EE6, EE7, EE8, EE9, EE10, EE12, EE13, EE14, EE15, EE16, EE17, EE18, EE19, EE20, EE27, EE28, EE29, EE30, EE31, EE32, EE33, EE34, EE35, EE39, EE40, EE41, EE42, EE43, EE44, EE45, EE47, EE50, EE51, EG1, EG2, EG3, EG4, EG5, EG6, EG8, EG9, EG10, EG11, EG12, EG13, EG14, EG15, EG16, EG17, EG18, EG20</p>	
<p>Criterios de regulación ecológica:</p> <p>RA1, RA2, RA4, RA5, RA6, RA7, RA9, RA10, RA11, RA12, RA13, RA14, RA15, RA16, RA17, RA18, RA19, RA20, RP1, RP2, RP3, RP4, RP5, RP7, RP8, RP9, RP11, RP12, RP13, RF1, RF2, RF3, RF5, RF6, RF7, RF9, RF10, RF11, RF12, RF13, RF14, RF15, RF16, RF17, EM1, EM2, EM3, EM4, EM5, EM7, EM8, EM9, EM10, EM11, EM12, EM13, AI1, AI2, AI3, AI4, AI5, AI6, AI7, AI8, AI9, AI10, AI11, AI12, AI13, AI14, AI15, AI16, AT2, AT5, AT6, AT7, AT10, AT11, AT12, AT13, AT14, AT15, AT16, AT17, AT19, AH1, AH2, AH3, AH4, AH5, AH6, AH7, AH8, AH10, AH12, AH14, VC1, VC2, VC4, VC5, VC6, ER1, ER3, ER4, ER5, PA1, PA2, PA4, PA5, PA6, PA7, PA9, PA10, PA11, PA12, PA13, CA2, CA3, CA4, CA5, CA6, CA7, CA8, CN3, CN5, CN6, CN8, CN9, CN10, CN11, CN13, CN14, CN18, CN21, RS1, RS4, RS5, GN2, GN4, GN5, GN6, GN7, GN8, GN9, GN10, GN11, GN12, GN13, GN14, GN15, GN16, GN17, GN19, GN20, GN21, GN22, GN23, GN24, GN25, GN26, GN27, GN28, GN30, GN31, GN32, GN33, GN34</p>	

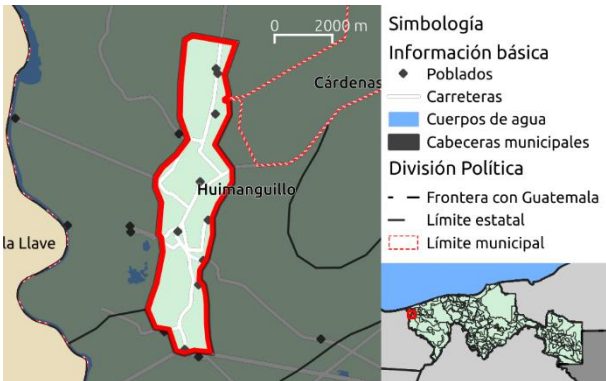
HUI-AMX-01			
APTITUDES SECTORIALES			
Predominantes:	Compatibles:	Condicionadas:	Incompatibles:
Silvicultura: 100% Agricultura: 100% Ganadería: 100% Industria: 100% Extrac. de materiales: 100% Asent. humanos: 100% Pesca: 99% Turismo: 99%	No aplica	No aplica	No aplica
INFORMACIÓN DESCRIPTIVA			
Tipo de vegetación y usos de suelo ¹ :			
Pastizal Cultivado: 43% Agricultura de Temporal Anual y Semipermanente: 28% Agricultura de Temporal Semipermanente: 15% Agricultura de Temporal Semipermanente y Permanente: 6% Agricultura de Temporal Permanente: 2% Urbano Construido: 1% Agricultura de Temporal Anual y Permanente: 1% Sabana: <1% Agricultura de Riego Semipermanente: <1% Agua: <1% Agricultura de Temporal Anual: <1% Vegetación Secundaria Arbustiva de Selva Baja Perennifolia: <1% Popal: <1% Selva Baja Perennifolia: <1%			
Sitios prioritarios de conservación ² :		Zonas arqueológicas ³ :	
Conservación de primates mexicanos Sitios acuáticos epicontinentales Sitios marinos		No registradas	
Comunidades urbanas ⁴ :			
C-31 (General Francisco Villa), C-32 (Licenciado Francisco Trujillo Gurría), C-34 (Licenciado Benito Juárez García), C-40 (Ernesto Aguirre Colorado), C-41 (Licenciado Carlos A. Madrazo), Cárdenas, Huimanguillo			
Comunidades rurales ⁴ :			
Benito Juárez 1ra. Sección, Blasillo 1ra. Sección (Nicolás Bravo), Blasillo 2da. Sección (Otates), Blasillo 4ta. Sección, C-25 (Isidro Cortés Rueda), C-26 (General Pedro C. Colorado), C-31 (General Francisco Villa), C-32 (Licenciado Francisco Trujillo Gurría), C-34 (Licenciado Benito Juárez García), C-40 (Ernesto Aguirre Colorado), C-41 (Licenciado Carlos A. Madrazo), Cuauhtémoc, El Charco, El Condor, El Desecho 1ra. Sección, El Desecho 2da. Sección, El Desecho Sección Playas, El Puente 1ra. Sección, El Puente 2ª Sección, El Puente Segunda Sección, El Suspiro, Güiral y González 1ra. Sección, Güiral y González 2da. Sección, Huimanguillo, Jahuacte, José María Morelos y Pavón, La Esperanza, La Gloria, La Luz, La Vencedora, Las			

HUI-AMX-01	
Piedras, Libertad, Los Naranjos 2da. Sección, Mastelero, Mecatepec, Monte de Oro 1ra. Sección, Monte de Oro 2da. Sección, Monte de Oro 3ra. Sección, Ocuapan, Palo Mulato (Zapotal), Palo Mulato Viejo, Paso de la Mina 2da. Sección (Barrial), Paso de la Mina 3ra. Sección, Pejelagartero 1ra. Sección (El Arroyito), Pejelagartero 1ra. Sección (El Filero), Pejelagartero 1ra. Sección (Los Pinos), Pejelagartero 1ra. Sección (Nuevo Progreso), Pejelagartero 1ra. Sección (Plataforma), Pejelagartero 2da. Sección, Pejelagartero 2da. Sección (Jahuacte), Pico de Oro 1ra. Sección, Pico de Oro 3ra. Sección, Pico de Oro 4ta. Sección (Pejelagarterito), Pico de Oro Cuarta Sección, Poblado C- 31, Poblado C-31 Uno, Poblado C-34, Poblado C-41, San Fernando, Tierra Colorada 2da. Sección (Silbarán), Tierra Colorada 4ta. Sección, Tierra Nueva 1ra. Sección, Tierra Nueva 1ra. Sección (Las Palmas), Tierra Nueva 2da. Sección, Villa Flores 1ra. Sección, Villa Flores 2da. Sección, Zapotal 1ra. Sección (San Miguel), Zapotal 3ra. Sección (El Corchal), Zapotal 5ta. Sección, Zapotal Cuarta Sección, Zapotal San Miguel 1ra. Sección Ramal Uno, Zapotal San Miguel Primera Sección	
Población aproximada⁵: 101,482	Cuerpos de agua⁶: Intermitente: 1% Perenne: 1%
Superficie en riesgo de inundación:	
SOTOP⁷: <1%	INEGI⁸: 2% Por aumento del nivel del mar⁸: 18%
Política del POSTET⁹:	
Aprovechamiento sustentable: 96% Crecimiento controlado: 4% Conservación: <1%	

HUI-AMX-02	
 <p>Simbología</p> <p>Información básica</p> <ul style="list-style-type: none"> ◆ Poblados — Carreteras ■ Cuerpos de agua ■ Cabeceras municipales <p>División Política</p> <ul style="list-style-type: none"> - - Frontera con Guatemala — Limite estatal - - - Limite municipal 	Política ambiental: Aprovechamiento
	Subpolítica: Mixto
	<p>SUPERFICIE</p> <p>Ha: 7537.057</p> <p>Km²: 75.37</p> <p>% estatal: 0.31</p>
Lineamiento ecológico:	
<ul style="list-style-type: none"> Fortalecer y consolidar los usos de suelos actuales, en las áreas que no presentan conflictos ambientales. Fomentando el tránsito hacia los usos de mayor aptitud del territorio, promoviendo activamente el cambio de uso de suelo hacia los usos de mayor aptitud en las áreas que presentan conflictos altos y muy altos entre aptitudes. 	

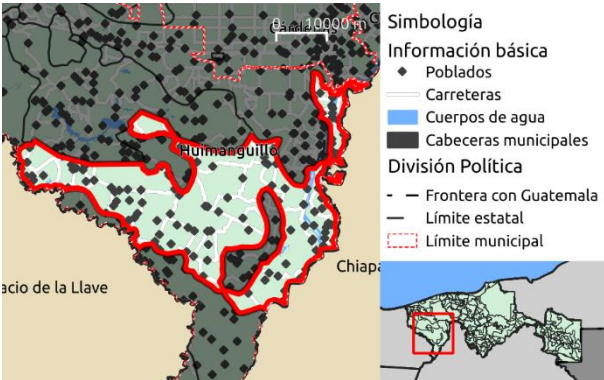
HUI-AMX-02			
<ul style="list-style-type: none"> Se planifica de forma integral el territorio y el impulso de las actividades económicas, adoptando criterios de sustentabilidad y adaptación al cambio climático. 			
Estrategia ecológica:			
EE1, EE2, EE3, EE4, EE5, EE6, EE7, EE8, EE9, EE10, EE14, EE15, EE16, EE17, EE18, EE19, EE20, EE27, EE28, EE29, EE30, EE31, EE32, EE33, EE34, EE35, EE39, EE40, EE41, EE42, EE43, EE44, EE45, EE47, EE50, EE51, EG1, EG2, EG3, EG4, EG5, EG6, EG8, EG9, EG10, EG11, EG12, EG13, EG14, EG15, EG16, EG17, EG18, EG20			
Criterios de regulación ecológica:			
RA1, RA2, RA3, RA4, RA5, RA6, RA7, RA9, RA10, RA11, RA12, RA13, RA14, RA15, RA16, RA17, RA18, RA19, RA20, RP1, RP2, RP3, RP4, RP5, RP6, RP7, RP8, RP9, RP11, RP12, RP13, RF1, RF2, RF3, RF4, RF5, RF6, RF7, RF9, RF10, RF11, RF12, RF13, RF14, RF15, RF16, RF17, EM1, EM2, EM3, EM4, EM5, EM7, EM8, EM9, EM10, EM11, EM12, EM13, AI1, AI2, AI3, AI4, AI5, AI6, AI7, AI8, AI9, AI10, AI11, AI12, AI13, AI14, AI15, AI16, AT2, AT5, AT6, AT7, AT10, AT11, AT12, AT13, AT14, AT15, AT16, AT17, AT19, AH1, AH2, AH3, AH4, AH5, AH6, AH7, AH8, AH10, AH12, AH14, VC1, VC2, VC4, VC5, VC6, ER1, ER3, ER4, ER5, PA1, PA2, PA4, PA5, PA6, PA7, PA9, PA10, PA11, PA12, PA13, CA2, CA3, CA4, CA5, CA6, CA7, CA8, CN3, CN5, CN6, CN8, CN9, CN10, CN13, CN14, CN18, CN21, RS1, RS4, RS5, GN2, GN4, GN5, GN6, GN7, GN8, GN9, GN10, GN11, GN12, GN13, GN14, GN15, GN16, GN17, GN19, GN20, GN21, GN22, GN23, GN24, GN25, GN26, GN27, GN28, GN30, GN31, GN32, GN33, GN34			
APTITUDES SECTORIALES			
Predominantes:	Compatibles:	Condicionadas:	Incompatibles:
Asent. humanos: 100% Industria: 100% Silvicultura: 100% Extrac. de materiales: 100% Ganadería: 100% Agricultura: 90%	Turismo: 28% Pesca: 28%	No aplica	No aplica
INFORMACIÓN DESCRIPTIVA			
Tipo de vegetación y usos de suelo ¹ :			
Agricultura de Temporal Anual y Semipermanente: 62% Agricultura de Temporal Semipermanente y Permanente: 26% Pastizal Cultivado: 4% Agricultura de Temporal Permanente: 3% Urbano Construido: 3% Vegetación Secundaria Arbórea de Selva Alta Perennifolia: 2% Agricultura de Temporal Anual y Permanente: <1%			
Sitios prioritarios de conservación²:		Zonas arqueológicas³:	
Sitios acuáticos epicontinentales		No registradas	
Comunidades urbanas ⁴ :			
Chontalpa (Estación Chontalpa)			
Comunidades rurales ⁴ :			
Chicoacán Los Hilos, Chontalpa (Estación Chontalpa), Eduardo Alday Hernández, El Vergel, Emiliano Zapata 2da. Sección, Emiliano Zapata Primera Sección, Enrique Rodríguez Cano, Francisco J. Santamaría			

HUI-AMX-02	
1ra. Sección, Gilberto Flores Muñoz 2da. Sección, Grano de Oro, Ojo de Agua, Palmira, Tierra Nueva 3ra. Sección	
Población aproximada ⁵ : 10,711	Cuerpos de agua ⁶ : Intermitente: <1%
Superficie en riesgo de inundación:	
SOTOP ⁷ : 0%	INEGI ³ : <1% Por aumento del nivel del mar ⁸ : 0%
Política del POSTET ⁹ : Aprovechamiento sustentable: 97% Restauración: 3%	

HUI-AMX-03	
	Política ambiental: Aprovechamiento
	Subpolítica: Mixto
	SUPERFICIE Ha: 2092.7099 Km ² : 20.93 % estatal: 0.08
Lineamiento ecológico: <ul style="list-style-type: none"> Fortalecer y consolidar los usos de suelos actuales, en las áreas que no presentan conflictos ambientales. Fomentando el tránsito hacia los usos de mayor aptitud del territorio, promoviendo activamente el cambio de uso de suelo hacia los usos de mayor aptitud en las áreas que presentan conflictos altos y muy altos entre aptitudes. Se planifica de forma integral el territorio y el impulso de las actividades económicas, adoptando criterios de sustentabilidad y adaptación al cambio climático. Se mantiene y restaura la vegetación natural existente en la UGA. 	
Estrategia ecológica: EE1, EE2, EE3, EE4, EE5, EE6, EE7, EE8, EE9, EE10, EE12, EE13, EE14, EE15, EE16, EE17, EE18, EE19, EE20, EE27, EE28, EE29, EE30, EE31, EE32, EE33, EE34, EE35, EE39, EE40, EE41, EE42, EE43, EE44, EE45, EE47, EE50, EE51, EG1, EG2, EG3, EG4, EG5, EG6, EG8, EG9, EG10, EG11, EG12, EG13, EG14, EG15, EG16, EG17, EG18, EG20	
Criterios de regulación ecológica: RA1, RA2, RA4, RA5, RA6, RA7, RA9, RA10, RA11, RA12, RA13, RA14, RA15, RA16, RA17, RA18, RA19, RA20, RP1, RP2, RP3, RP4, RP5, RP7, RP8, RP9, RP11, RP12, RP13, RF1, RF2, RF3, RF5, RF6, RF7, RF9, RF10, RF11, RF12, RF13, RF14, RF15, RF16, RF17, EM1, EM2, EM3, EM4, EM5, EM7, EM8, EM9, EM10, EM11, EM12, EM13, AI1, AI2, AI3, AI4, AI5, AI6, AI7, AI8, AI9, AI10, AI11, AI12, AI13, AI14, AI15, AI16,	

HUI-AMX-03			
AT2, AT5, AT6, AT7, AT10, AT11, AT12, AT13, AT14, AT15, AT16, AT17, AT19, AH1, AH2, AH3, AH4, AH5, AH6, AH7, AH8, AH10, AH12, AH14, VC1, VC2, VC4, VC5, VC6, ER1, ER3, ER4, ER5, PA1, PA2, PA4, PA5, PA6, PA7, PA9, PA10, PA11, PA12, PA13, CA2, CA3, CA4, CA5, CA6, CA7, CA8, CN3, CN5, CN6, CN8, CN9, CN10, CN11, CN13, CN14, CN18, CN21, RS1, RS4, RS5, GN2, GN4, GN5, GN6, GN7, GN8, GN9, GN10, GN11, GN12, GN13, GN14, GN15, GN16, GN17, GN19, GN20, GN21, GN22, GN23, GN24, GN25, GN26, GN27, GN28, GN30, GN31, GN32, GN33, GN34			
APTITUDES SECTORIALES			
Predominantes: Silvicultura: 94% Ganadería: 94% Industria: 94% Pesca: 94% Agricultura: 94% Extrac. de materiales: 94% Asent. humanos: 94% Turismo: 94%	Compatibles: No aplica	Condicionadas: No aplica	Incompatibles: No aplica
INFORMACIÓN DESCRIPTIVA			
Tipo de vegetación y usos de suelo ¹ :			
Pastizal Cultivado: 79% Urbano Construido: 11% Vegetación Secundaria Arbustiva de Selva Baja Perennifolia: 9% Popal: <1% Tular: <1%			
Sitios prioritarios de conservación²: Conservación de primates mexicanos Sitios acuáticos epicontinentales Sitios marinos Sitios terrestres		Zonas arqueológicas³: La Venta	
Comunidades urbanas⁴: La Venta			
Comunidades rurales⁴: Ejido Francisco I. Madero, Emporio, Entronque La Ceiba, Francisco I. Madero (Los Naranjos), La Venta, La Venta (El Cuatro), Nueva Esperanza, Santa Cruz			
Población aproximada⁵: 9,298		Cuerpos de agua⁶: Intermitente: <1% Perenne: 1%	
Superficie en riesgo de inundación:			
SOTOP⁷: 3%	INEGI⁸: 38%	Por aumento del nivel del mar⁸:	72%

HUI-AMX-03
Política del POSTET⁹:
Aprovechamiento sustentable: 53%
Consolidación: 28%
Restauración: 17%
Conservación: 1%

HUI-ASV-01							
 <p>Simbología</p> <p>Información básica</p> <ul style="list-style-type: none"> ◆ Poblados — Carreteras ■ Cuerpos de agua ■ Cabeceras municipales <p>División Política</p> <ul style="list-style-type: none"> - - Frontera con Guatemala — Límite estatal --- Límite municipal 	Política ambiental: Aprovechamiento						
	Subpolítica: Silvopastoril						
	SUPERFICIE						
	<table> <tr> <td>Ha:</td> <td style="text-align: right;">124792.2861</td> </tr> <tr> <td>Km²:</td> <td style="text-align: right;">1247.92</td> </tr> <tr> <td>% estatal:</td> <td style="text-align: right;">5.05</td> </tr> </table>	Ha:	124792.2861	Km ² :	1247.92	% estatal:	5.05
Ha:	124792.2861						
Km ² :	1247.92						
% estatal:	5.05						
Lineamiento ecológico:							
<ul style="list-style-type: none"> • Los sistemas de producción agrícola y pecuaria son eficientes, de bajo impacto ambiental y baja huella de carbono, manteniendo los elementos naturales del paisaje e incorporando criterios de sustentabilidad y adaptación al cambio climático. • Se propicia un desarrollo sustentable de las actividades forestales, incorporando el manejo forestal sustentable adecuado a las características propias de los tipos de vegetación, evitando la fragmentación y propiciando la regeneración natural, así como la protección del germoplasma. • Se mantienen los elementos naturales del paisaje. • Mantener y consolidar el turismo en las áreas de aptitud media y alta. • Se aprovecha el espacio para el establecimiento de asentamientos humanos en armonía con las actividades agrícolas, pecuarias, silvícolas asentadas en el territorio. 							
Estrategia ecológica:							
<p>EE1, EE2, EE3, EE4, EE5, EE6, EE7, EE8, EE9, EE10, EE11, EE12, EE13, EE14, EE15, EE16, EE17, EE18, EE19, EE20, EE27, EE28, EE29, EE30, EE31, EE32, EE33, EE34, EE35, EE39, EE40, EE41, EE42, EE43, EE44, EE45, EE47, EE50, EE51, EG1, EG2, EG3, EG4, EG5, EG6, EG8, EG9, EG10, EG11, EG12, EG13, EG14, EG15, EG16, EG17, EG18, EG20</p>							

HUI-ASV-01			
Criterios de regulación ecológica:			
RA1, RA2, RA3, RA4, RA5, RA6, RA7, RA9, RA10, RA11, RA12, RA13, RA14, RA15, RA16, RA17, RA18, RA19, RA20, RP1, RP2, RP3, RP4, RP5, RP6, RP7, RP8, RP11, RP12, RP13, RF1, RF2, RF3, RF4, RF5, RF6, RF7, RF9, RF10, RF11, RF12, RF13, RF14, RF15, RF16, RF17, EM1, EM2, EM3, EM4, EM5, EM7, EM8, EM9, EM10, EM11, EM12, EM13, AI1, AI2, AI3, AI4, AI5, AI6, AI7, AI8, AI9, AI10, AI11, AI12, AI13, AI14, AI15, AI16, AT1, AT2, AT3, AT4, AT6, AT7, AT10, AT11, AT12, AT14, AT16, AT19, AH1, AH2, AH3, AH4, AH6, AH7, AH8, AH10, AH12, AH14, VC1, VC2, VC4, VC5, VC6, ER1, ER3, ER4, ER5, PA1, PA4, PA5, PA6, PA7, PA11, PA12, PA13, CA2, CA3, CA5, CA7, CA8, CN3, CN5, CN6, CN9, CN10, CN11, CN13, CN14, GN4, GN5, GN6, GN7, GN8, GN9, GN10, GN11, GN12, GN13, GN14, GN15, GN16, GN19, GN20, GN21, GN22, GN23, GN24, GN25, GN26, GN27, GN28, GN29, GN30, GN31, GN32, GN33, GN34			
APTITUDES SECTORIALES			
Predominantes:	Compatibles:	Condicionadas:	Incompatibles:
Silvicultura: 100% Agricultura: 99% Ganadería: 99% Turismo: 46% Pesca: 45%	Industria: 97% Asent. humanos: 92% Restauración: 5% Protec. hidrológica: <1%	Extrac. de materiales: 20%	No aplica
INFORMACIÓN DESCRIPTIVA			
Tipo de vegetación y usos de suelo ¹ :			
Agricultura de Temporal Anual y Semipermanente: 37% Pastizal Cultivado: 21% Agricultura de Temporal Permanente: 14% Agricultura de Temporal Semipermanente y Permanente: 7% Bosque Cultivado: 6% Agricultura de Temporal Semipermanente: 5% Sabana: 5% Agua: 2% Agricultura de Temporal Anual y Permanente: 1% Agricultura de Temporal Anual: <1% Vegetación Secundaria Arbórea de Selva Alta Perennifolia: <1% Popal: <1% Vegetación Secundaria Arbustiva de Selva Alta Perennifolia: <1% Urbano Construido: <1% Área Desprovista de Vegetación: <1% Tular: <1%			
Sitios prioritarios de conservación²:		Zonas arqueológicas³:	
Conservación de primates mexicanos Sitios acuáticos epicontinentales		No registradas	
Comunidades urbanas ⁴ :			
Chontalpa (Estación Chontalpa)			

HUI-ASV-01		
Comunidades rurales⁴:		
<p>Agapito Domínguez Canabal, Altamira, Amacohíte 1ra. Sección, Audomaro Gurría, Áureo L. Calles, Benito Juárez, Beto Aguilera, Campo Real (El Recuerdo), Caobanal 1ra. Sección (Mezcalapa), Caobanal 2da. Sección (Pedro Sánchez Magallanes), Caobanal Primera Sección, Celia González de Rovirosa, Chicoacán, Chicoacán (Ampliación), Chiloloco, Cinco Hermanos, Claguamar, Diez de Abril, Doctor Vladimir Bustamante, Don Teco, Economía, El Carmen, El Complejo, El Dorado, El Guanál, El Jobo, El Pedregal, El Recreo, El Retoño, El Sacrificio, El Sauce, El Trébol, El Trébol (La Estrella), Encomendero, Escobedo, Esperanza del Bajío, Estación Martínez Gaytán, Estación Zanapa, Framboyán, Francisco I. Madero, Francisco Martínez Gaytán, Francisco Rueda, Francisco Sarabia, Francisco Villa, Gilberto Flores Muñoz, Gregorio Méndez, Gregorio Méndez 2da. Sección, Gregorio Méndez Magaña, Guadalupe Victoria, Guerrero, Ignacio Allende Segunda Sección, José María Morelos y Pavón, José María Pino Suárez, José María Pino Suárez 1ra. Sección, José María Pino Suárez 2da. Sección, José Mercedes Gamas 1ra. Sección, José Mercedes Gamas 2da. Sección, José Narciso Rovirosa, La Concepción, La Deliciosa, La Florida, La Imaginación, La Libertad, La Lucha, La Palma, La Primavera, La Providencia, Las Galaxias, Las Giralidas, Las Granjas, Las Lomas, Los Naranjos, Los Naranjos 1ra. Sección (Campechito), Los Naranjos 3ra. Sección, Los Naranjos 4ta. Sección, Los Viveros, Luis Donald Colosio Murrieta, Macabil, Macayo y Naranjo 1ra. Sección, Macayo y Naranjo 2da. Sección, Macayo y Naranjo 3ra. Sección (San Agustín), Manuel Andrade Díaz, Manuel Sánchez Mármol, Marcelino Inorrueta de La Fuente, Miguel Hidalgo y Costilla, Nuevo Progreso, Oaxaca, Ocuapan Laguna de Los Limones, Organización Campesina CNC, Ostitán 1ra. Sección, Ostitán 2da. Sección, Otra Banda 1ra. Sección, Otra Banda 2da. Sección, Otra Banda 3ra. Sección, Paredón 1ra. Sección, Paredón 1ra. Sección (La Isla), Paredón 2da. Sección, Paredón 2da. Sección (Álvaro Obregón), Paredón 3ra. Sección, Paredón Primera Sección, Pedregal Moctezuma 1ra. Sección, Pedregal Moctezuma 2da. Sección (Leyva), Pedro C. Colorado, Pedro C. Colorado 1ra. Sección, Pedro C. Colorado 3ra. Sección, Pedro Sánchez Magallanes, Por La Moral de Un Presidente, Rafael Martínez de Escobar, Rancho Alegre, Río Pedregal, Río Seco y Montaña 1ra. Sección, Río Seco y Montaña 3ra. Sección (Ampliación), Río Seco y Montaña 3ra. Sección (Chinal), Samaria, San Antonio, San Carlos (La Mosca), San Manuel, San Manuel Tenerife, San Pedrito, San Rafael, San Rogelio, Santa Cecilia, Santa Lucía, Tierra Nueva 4ta. Sección, Tío Moncho (Caobanal 1ra. Sección), Tito Soria (La Galaxia), Tomás Garrido Canabal, Tres Gotas de Agua, Unidad Chiapaneca, Unidad Modelo Sabana Larga, Unión y Fuerza, Valencia, Venustiano Carranza, Vieja Guardia Agrarista, Zapopan</p>		
Población aproximada⁵:	Cuerpos de agua⁶:	
34,021	Intermitente: <1%	
	Perenne: 2%	
Superficie en riesgo de inundación:		
SOTOP⁷: <1%	INEGI³: 2%	Por aumento del nivel del mar⁸: 2%
Política del POSTET⁹:		
Aprovechamiento sustentable: 96%		
Restauración: 2%		
Conservación: 1%		
Crecimiento controlado: <1%		

HUI-ASV-02	
	<p>Política ambiental: Aprovechamiento</p>
	<p>Subpolítica: Silvopastoril</p>
	<p>SUPERFICIE</p> <p>Ha: 6024.3844</p> <p>Km²: 60.24</p> <p>% estatal: 0.24</p>
<p>Lineamiento ecológico:</p> <ul style="list-style-type: none"> • Los sistemas de producción agrícola y pecuaria son eficientes, de bajo impacto ambiental y baja huella de carbono, manteniendo los elementos naturales del paisaje e incorporando criterios de sustentabilidad y adaptación al cambio climático. • Se propicia un desarrollo sustentable de las actividades forestales, incorporando el manejo forestal sustentable adecuado a las características propias de los tipos de vegetación, evitando la fragmentación y propiciando la regeneración natural, así como la protección del germoplasma. • Se mantienen los elementos naturales del paisaje. • Mantener y consolidar el turismo en las áreas de aptitud media y alta. • Se aprovecha el espacio para el establecimiento de asentamientos humanos en armonía con las actividades agrícolas, pecuarias, silvícolas asentadas en el territorio. 	
<p>Estrategia ecológica:</p> <p>EE1, EE2, EE3, EE4, EE5, EE6, EE7, EE8, EE9, EE10, EE12, EE13, EE14, EE15, EE16, EE17, EE18, EE19, EE20, EE27, EE28, EE29, EE30, EE31, EE32, EE33, EE34, EE35, EE39, EE40, EE41, EE42, EE43, EE50, EE51, EG1, EG2, EG3, EG4, EG5, EG6, EG8, EG9, EG10, EG11, EG12, EG13, EG14, EG15, EG16, EG17, EG18, EG20</p>	
<p>Criterios de regulación ecológica:</p> <p>RA1, RA2, RA4, RA5, RA6, RA7, RA9, RA10, RA11, RA12, RA13, RA14, RA15, RA16, RA17, RA18, RA19, RP1, RP2, RP3, RP4, RP5, RP7, RP8, RP11, RP12, RP13, RF2, RF3, RF6, RF7, RF9, RF10, RF11, RF12, RF13, RF14, RF15, RF16, RF17, EM1, EM2, EM4, EM5, EM7, EM8, EM10, EM11, EM12, EM13, AI1, AI2, AI3, AI4, AI5, AI6, AI7, AI8, AI9, AI10, AI11, AI12, AI13, AI14, AI15, AI16, AT7, AT10, AT11, AT12, AT14, AT16, AT19, AH1, AH2, AH3, AH4, AH6, AH7, AH8, AH10, AH12, AH14, VC1, VC2, VC4, VC5, VC6, ER1, ER3, ER4, ER5, PA1, PA4, PA5, PA6, PA7, PA11, PA12, PA13, CA2, CA3, CA5, CA7, CA8, CN3, CN5, CN6, CN9, CN11, CN13, CN14, GN4, GN5, GN6, GN7, GN8, GN9, GN10, GN11, GN12, GN13, GN14, GN15, GN16, GN19, GN20, GN21, GN22, GN23, GN24, GN25, GN26, GN27, GN28, GN29, GN30, GN31, GN32, GN33, GN34</p>	

HUI-ASV-02			
APTITUDES SECTORIALES			
Predominantes: Silvicultura: 100% Ganadería: 100% Agricultura: 99% Turismo: 89% Pesca: 89%	Compatibles: Industria: 89% Asent. humanos: 89% Protec. hidrológica: 11% Restauración: <1%	Condicionadas: Extrac. de materiales: 80%	Incompatibles: No aplica
INFORMACIÓN DESCRIPTIVA			
Tipo de vegetación y usos de suelo ¹ :			
Pastizal Cultivado: 92% Tular: 4% Agricultura de Temporal Permanente: 4%			
Sitios prioritarios de conservación²: Conservación de primates mexicanos Sitios acuáticos epicontinentales		Zonas arqueológicas³: No registradas	
Comunidades urbanas⁴: No registradas			
Comunidades rurales⁴: Benito Juárez 2da. Sección (Monte Alegre), Emiliano Zapata, Pejelagartero 1ra. Sección (Chichonal), Pejelagartero 1ra. Sección (Gpe. Victoria), Pejelagartero 2da. Sección (Nueva Reforma), Pejelagartero Primera Sección Chichonal			
Población aproximada⁵: 1,431		Cuerpos de agua⁶: Intermitente: 1%	
Superficie en riesgo de inundación:			
SOTOP⁷: 0%	INEGI³: 8%	Por aumento del nivel del mar⁸: 53%	
Política del POSTET⁹: Aprovechamiento sustentable: 93% Restauración: 7%			

HUI-ASV-03	
	Política ambiental: Aprovechamiento
	Subpolítica: Silvopastoril
	SUPERFICIE Ha: 1911.4893 Km ² : 19.11 % estatal: 0.08
Lineamiento ecológico:	
<ul style="list-style-type: none"> • Los sistemas de producción agrícola y pecuaria son eficientes, de bajo impacto ambiental y baja huella de carbono, manteniendo los elementos naturales del paisaje e incorporando criterios de sustentabilidad y adaptación al cambio climático. • Se propicia un desarrollo sustentable de las actividades forestales, incorporando el manejo forestal sustentable adecuado a las características propias de los tipos de vegetación, evitando la fragmentación y propiciando la regeneración natural, así como la protección del germoplasma. • Se mantienen los elementos naturales del paisaje. • Mantener y consolidar el turismo en las áreas de aptitud media y alta. • Se aprovecha el espacio para el establecimiento de asentamientos humanos en armonía con las actividades agrícolas, pecuarias, silvícolas asentadas en el territorio. 	
Estrategia ecológica:	
EE1, EE2, EE3, EE4, EE5, EE6, EE7, EE8, EE9, EE10, EE11, EE14, EE15, EE16, EE17, EE18, EE19, EE20, EE27, EE28, EE29, EE30, EE31, EE32, EE33, EE34, EE35, EE39, EE40, EE41, EE42, EE43, EE44, EE45, EE47, EE50, EE51, EG1, EG2, EG3, EG4, EG5, EG6, EG8, EG9, EG10, EG11, EG12, EG13, EG14, EG15, EG16, EG17, EG18, EG20	
Criterios de regulación ecológica:	
RA1, RA2, RA4, RA5, RA6, RA7, RA9, RA10, RA11, RA12, RA13, RA14, RA15, RA16, RA17, RA18, RA19, RA20, RP1, RP2, RP3, RP4, RP5, RP7, RP8, RP11, RP12, RP13, RF1, RF2, RF3, RF5, RF6, RF7, RF9, RF10, RF11, RF12, RF13, RF14, RF15, RF16, RF17, EM1, EM2, EM3, EM4, EM5, EM7, EM8, EM9, EM10, EM11, EM12, EM13, AI1, AI2, AI3, AI4, AI5, AI6, AI7, AI8, AI9, AI10, AI11, AI12, AI13, AI14, AI15, AI16, AT1, AT2, AT3, AT4, AT6, AT7, AT10, AT11, AT12, AT14, AT16, AT19, AH1, AH2, AH3, AH4, AH6, AH7, AH8, AH10, AH12, AH14, VC1, VC2, VC4, VC5, VC6, ER1, ER3, ER4, ER5, PA1, PA4, PA5, PA6, PA7, PA11, PA12, PA13, CA2, CA3, CA5, CA7, CA8, CN3, CN5, CN6, CN9, CN10, CN13, CN14, GN4, GN5, GN6, GN7, GN9, GN10, GN11, GN12, GN13, GN14, GN15, GN16, GN19, GN20, GN21, GN22, GN23, GN24, GN25, GN26, GN27, GN28, GN29, GN30, GN31, GN32, GN33, GN34	

HUI-ASV-03			
APTITUDES SECTORIALES			
Predominantes: Agricultura: 100% Silvicultura: 100% Ganadería: 100% Turismo: 99% Pesca: 99% Restauración: 98%	Compatibles: Industria: 100% Asent. humanos: 99%	Condicionadas: No aplica	Incompatibles: Extrac. de materiales
INFORMACIÓN DESCRIPTIVA			
Tipo de vegetación y usos de suelo¹:			
Pastizal Cultivado: 96% Vegetación Secundaria Arbustiva de Selva Baja Perennifolia: 4%			
Sitios prioritarios de conservación²: Conservación de primates mexicanos Sitios acuáticos epicontinentales Sitios marinos Sitios terrestres		Zonas arqueológicas³: No registradas	
Comunidades urbanas⁴: No registradas			
Comunidades rurales⁴: El Zopilote, La Ceiba 2da. Sección			
Población aproximada⁵: 673		Cuerpos de agua⁶: Intermitente: 5%	
Superficie en riesgo de inundación:			
SOTOP⁷: <1%	INEGI³: 13%	Por aumento del nivel del mar⁸:	90%
Política del POSTET⁹: Aprovechamiento sustentable: 51% Restauración: 45% Conservación: 3%			

HUI-CON-01	
	Política ambiental: Conservación
	Subpolítica: No aplica.
	SUPERFICIE Ha: 28959.4875 Km ² : 289.59 % estatal: 1.17
Lineamiento ecológico:	
<ul style="list-style-type: none"> • Conservar en buenas condiciones las hectáreas de selvas primarias y secundarias que existen en la UGA, favoreciendo e incrementando la prestación de servicios ambientales, captura de carbono, así como la conservación de la biodiversidad. • Conservar y/o restaurar los ecosistemas de humedal y todos los ecosistemas hídricos para garantizar la integridad y los servicios ecológicos que cumplen. Así como garantizar y preservar sus procesos ecológicos garantizando la conservación de las especies de flora y fauna especialmente las endémicas y protegidas por la NOM-059-SEMARNAT-2001. • Propiciar un desarrollo equilibrado y sustentable en las actividades de acuacultura y pesca garantizando la conservación y la integridad de los ecosistemas donde se desarrollen dichas actividades. • Desarrollar actividades de turismo sustentable garantizando la integridad de los ecosistemas naturales. Promoviendo las actividades de desarrollo de turismo alternativo, garantizando la preservación de las especies de flora y fauna, especialmente endémicas o protegidas por la NOM-059-SEMARNAT-2001. • Promover el cambio de uso de suelo de las áreas que fueron deforestadas o alteradas en su estructura a actividades forestales incorporando criterios de sustentabilidad. • Mantener los asentamientos humanos en sus zonas sin incrementar sus hectáreas en la UGA. 	
Estrategia ecológica:	
EE2, EE4, EE5, EE6, EE7, EE8, EE9, EE10, EE11, EE12, EE13, EE14, EE21, EE22, EE23, EE24, EE25, EE26, EE27, EE28, EE32, EE33, EE34, EE35, EE36, EE37, EE38, EE39, EE40, EE41, EE42, EE44, EE45, EE46, EE47, EE48, EG1, EG2, EG3, EG4, EG5, EG6, EG7, EG8, EG10, EG11, EG12, EG13, EG14, EG15, EG16, EG17, EG18, EG19, EG20	
Criterios de regulación ecológica:	
RA4, RA5, RA8, RA11, RA12, RA14, RA17, RA18, RA19, RA20, RP2, RP4, RP6, RP10, RF1, RF2, RF3, RF4, RF5, RF6, RF7, RF8, RF9, RF10, RF11, RF12, RF13, RF14, RF15, RF16, RF17, EM3, EM7, AT1, AT2, AT3, AT4, AT5, AT6, AT7, AT8, AT9, AT10, AT11, AT12, AT13, AT14, AT15, AT16, AT17, AT18, AT19, AH1, AH5, AH6, AH9, AH10, VC1, VC2, VC3, VC4, VC5, VC6, ER1, ER2, ER3, ER4, ER5, PA2, PA3, PA4, PA5, PA6, PA7, PA8, PA9, PA10, PA11, PA12, CA2, CA3, CA4, CA5, CA6, CA7, CA8, CN1, CN2, CN3, CN4, CN5, CN6, CN7,	

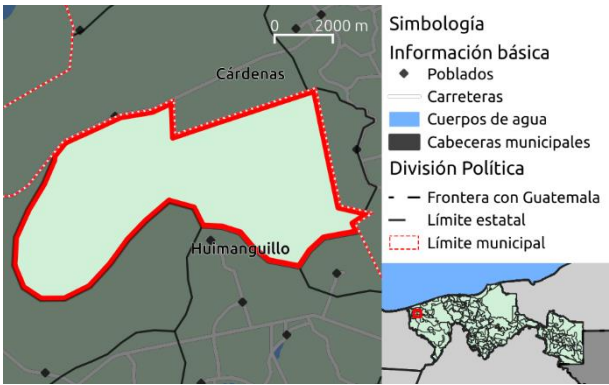
HUI-CON-01			
CN8, CN9, CN19, CN11, CN1, CN13, CN14, CN15, CN16, CN17, CN18, CN19, CN20, CN21, RS2, RS3, RS4, RS5, RS7, GN2, GN3, GN4, GN5, GN6, GN7, GN8, GN9, GN10, GN11, GN12, GN13, GN14, GN15, GN16, GN17, GN18, GN20, GN21, GN22, GN23, GN24, GN25, GN26, GN27, GN28, GN29, GN30, GN31, GN32, GN33, GN34			
APTITUDES SECTORIALES			
Predominantes: Conservación: 85% Protec. hidrológica: 54%	Compatibles: Pesca: 70% Turismo: 45% Restauración: <1%	Condicionadas: Silvicultura: 51%	Incompatibles: Agricultura Ganadería Industria Asentamientos humanos Extracción de materiales
INFORMACIÓN DESCRIPTIVA			
Tipo de vegetación y usos de suelo ¹ :			
Tular: 37% Selva Baja Perennifolia: 26% Popal: 24% Pastizal Cultivado: 9% Agua: 2% Vegetación Secundaria Arbustiva de Selva Baja Perennifolia: <1% Vegetación Secundaria Arbustiva de Selva Baja Caducifolia: <1% Vegetación Secundaria Arbustiva de Selva Alta Perennifolia: <1% Urbano Construido: <1%			
Sitios prioritarios de conservación²: Conservación de primates mexicanos Sitios acuáticos epicontinentales Sitios terrestres		Zonas arqueológicas³: No registradas	
Comunidades urbanas⁴: No registradas			
Comunidades rurales⁴: El Chapo 1ra. Sección, Ernesto Aguirre Colorado, Francisco Trujillo Gurría, Ramírez, Tembladera (Paso Viejo), Tembladera 1ra. Sección, Tembladera 2da. Sección (Concepción Álvarez), Tembladera Primera Sección			
Población aproximada⁵: 213		Cuerpos de agua⁶: Intermitente: <1% Perenne: 2%	
Superficie en riesgo de inundación:			

HUI-CON-01			
SOTOP ⁷ : 66%	INEGI ³ : 8%	Por aumento del nivel del mar ⁸ :	100%
Política del POSTET ⁹ :			
Conservación: 93%			
Aprovechamiento sustentable: 4%			
Restauración: 3%			

HUI-CON-02	
	Política ambiental: Conservación
	Subpolítica: No aplica.
	SUPERFICIE Ha: 9091.5251 Km ² : 90.92 % estatal: 0.37
Lineamiento ecológico: <ul style="list-style-type: none"> • Conservar en buenas condiciones las hectáreas de selvas primarias y secundarias que existen en la UGA, favoreciendo e incrementando la prestación de servicios ambientales, captura de carbono, así como la conservación de la biodiversidad. • Conservar y/o restaurar los ecosistemas de humedal y todos los ecosistemas hídricos para garantizar la integralidad y los servicios ecológicos que cumplen. Así como garantizar y preservar sus procesos ecológicos garantizando la conservación de las especies de flora y fauna especialmente las endémicas y protegidas por la NOM-059-SEMARNAT-2001. • Propiciar un desarrollo equilibrado y sustentable en las actividades de acuacultura y pesca garantizando la conservación y la integralidad de los ecosistemas donde se desarrollen dichas actividades. • Desarrollar actividades de turismo sustentable garantizando la integralidad de los ecosistemas naturales. Promoviendo las actividades de desarrollo de turismo alternativo, garantizando la preservación de las especies de flora y fauna, especialmente endémicas o protegidas por la NOM-059-SEMARNAT-2001. • Promover el cambio de uso de suelo de las áreas que fueron deforestadas o alteradas en su estructura a actividades forestales incorporando criterios de sustentabilidad. • Mantener los asentamientos humanos en sus zonas sin incrementar sus hectáreas en la UGA. 	
Estrategia ecológica: EE2, EE4, EE5, EE6, EE7, EE8, EE9, EE10, EE11, EE12, EE13, EE14, EE21, EE22, EE23, EE24, EE25, EE26, EE27, EE28, EE32, EE33, EE34, EE35, EE36, EE37, EE38, EE39, EE40, EE41, EE42, EE44, EE45, EE46, EE47, EE48,	

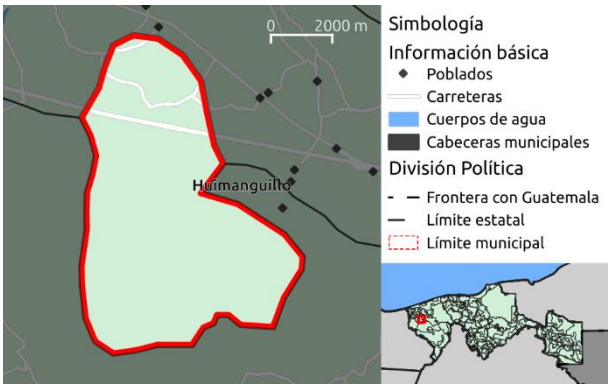
HUI-CON-02			
EG1, EG2, EG3, EG4, EG5, EG6, EG7, EG8, EG10, EG11, EG12, EG13, EG14, EG15, EG16, EG17, EG18, EG19, EG20			
<p align="center">Criterios de regulación ecológica:</p> RA4, RA5, RA8, RA11, RA12, RA14, RA17, RA18, RA19, RA20, RP2, RP4, RP6, RP10, RF1, RF2, RF3, RF4, RF5, RF6, RF7, RF8, RF9, RF10, RF11, RF12, RF13, RF14, RF15, RF16, RF17, EM3, EM7, AT1, AT2, AT3, AT4, AT5, AT6, AT7, AT8, AT9, AT10, AT11, AT12, AT13, AT14, AT15, AT16, AT17, AT18, AT19, AH1, AH5, AH6, AH9, AH10, VC1, VC2, VC3, VC4, VC5, VC6, ER1, ER2, ER3, ER4, ER5, PA2, PA3, PA4, PA5, PA6, PA7, PA8, PA9, PA10, PA11, PA12, CA2, CA3, CA4, CA5, CA6, CA7, CA8, CN1, CN2, CN3, CN4, CN5, CN6, CN7, CN8, CN9, CN19, CN11, CN1, CN13, CN14, CN15, CN16, CN17, CN18, CN19, CN20, CN21, RS2, RS3, RS4, RS5, RS7, GN2, GN3, GN4, GN5, GN6, GN7, GN8, GN9, GN10, GN11, GN12, GN13, GN14, GN15, GN16, GN17, GN18, GN20, GN21, GN22, GN23, GN24, GN25, GN26, GN27, GN28, GN29, GN30, GN31, GN32, GN33, GN34			
APTITUDES SECTORIALES			
Predominantes: Conservación: 42%	Compatibles: Turismo: 81% Restauración: 58% Pesca: 16%	Condicionadas: Silvicultura: 25%	Incompatibles: Agricultura Ganadería Industria Asent. humanos Extrac. de materiales
INFORMACIÓN DESCRIPTIVA			
<p align="center">Tipo de vegetación y usos de suelo¹:</p> Pastizal Cultivado: 67% Vegetación Secundaria Arbórea de Selva Alta Perennifolia: 13% Vegetación Secundaria Arbustiva de Selva Alta Perennifolia: 11% Selva Alta Perennifolia: 10% Agua: <1%			
Sitios prioritarios de conservación²: CBMM: APT09 - Huimanguillo Conservación de aves Conservación de primates mexicanos Sitios acuáticos epicontinentales Sitios terrestres		Zonas arqueológicas³: Zona Arqueológica Malpasito	
<p align="center">Comunidades urbanas⁴:</p> No registradas			
<p align="center">Comunidades rurales⁴:</p> Carlos A. Madrazo, Chimalapa 1ra. Sección, Chimalapa 2da. Sección, General Francisco J. Múgica, La Candelaria, Malpaso, Villa de Guadalupe			
Población aproximada⁵: 2,299		Cuerpos de agua⁶: Intermitente: <1% Perenne: <1%	
<p align="center">Superficie en riesgo de inundación:</p>			

HUI-CON-02		
SOTOP ⁷ : 0%	INEGI ³ : 0%	Por aumento del nivel del mar ⁸ : 0%
Política del POSTET ⁹ :		
Conservación: 79%		
Restauración: 21%		

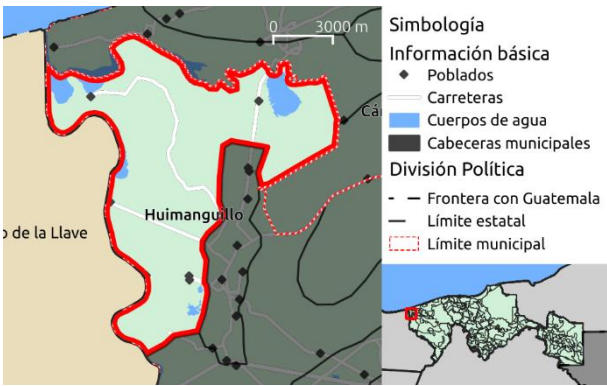
HUI-CON-03	
	Política ambiental: Conservación
	Subpolítica: No aplica.
	<p>SUPERFICIE</p> <p>Ha: 4913.6949</p> <p>Km²: 49.14</p> <p>% estatal: 0.2</p>
<p>Lineamiento ecológico:</p> <ul style="list-style-type: none"> • Conservar en buenas condiciones las hectáreas de selvas primarias y secundarias que existen en la UGA, favoreciendo e incrementando la prestación de servicios ambientales, captura de carbono, así como la conservación de la biodiversidad. • Conservar y/o restaurar los ecosistemas de humedal y todos los ecosistemas hídricos para garantizar la integridad y los servicios ecológicos que cumplen. Así como garantizar y preservar sus procesos ecológicos garantizando la conservación de las especies de flora y fauna especialmente las endémicas y protegidas por la NOM-059-SEMARNAT-2001. • Propiciar un desarrollo equilibrado y sustentable en las actividades de acuicultura y pesca garantizando la conservación y la integridad de los ecosistemas donde se desarrollen dichas actividades. • Desarrollar actividades de turismo sustentable garantizando la integridad de los ecosistemas naturales. Promoviendo las actividades de desarrollo de turismo alternativo, garantizando la preservación de las especies de flora y fauna, especialmente endémicas o protegidas por la NOM-059-SEMARNAT-2001. • Promover el cambio de uso de suelo de las áreas que fueron deforestadas o alteradas en su estructura a actividades forestales incorporando criterios de sustentabilidad. • Mantener los asentamientos humanos en sus zonas sin incrementar sus hectáreas en la UGA. 	
<p>Estrategia ecológica:</p> <p>EE2, EE4, EE5, EE6, EE7, EE8, EE9, EE10, EE11, EE12, EE13, EE14, EE21, EE22, EE23, EE24, EE25, EE26, EE27, EE28, EE32, EE33, EE34, EE35, EE36, EE37, EE38, EE39, EE40, EE41, EE42, EE44, EE45, EE46, EE47, EE48,</p>	

HUI-CON-03			
EG1, EG2, EG3, EG4, EG5, EG6, EG7, EG8, EG10, EG11, EG12, EG13, EG14, EG15, EG16, EG17, EG18, EG19, EG20			
<p align="center">Criterios de regulación ecológica:</p> RA4, RA5, RA8, RA11, RA12, RA14, RA17, RA18, RA19, RA20, RP2, RP4, RP6, RP10, RF1, RF2, RF3, RF4, RF5, RF6, RF7, RF8, RF9, RF10, RF11, RF12, RF13, RF14, RF15, RF16, RF17, EM3, EM7, AT1, AT2, AT3, AT4, AT5, AT6, AT7, AT8, AT9, AT10, AT11, AT12, AT13, AT14, AT15, AT16, AT17, AT18, AT19, AH1, AH5, AH6, AH9, AH10, VC1, VC2, VC3, VC4, VC5, VC6, ER1, ER2, ER3, ER4, ER5, PA2, PA3, PA4, PA5, PA6, PA7, PA8, PA9, PA10, PA11, PA12, CA2, CA3, CA4, CA5, CA6, CA7, CA8, CN1, CN2, CN3, CN4, CN5, CN6, CN7, CN8, CN9, CN10, CN11, CN12, CN13, CN14, CN15, CN16, CN17, CN18, CN19, CN20, CN21, RS2, RS3, RS4, RS5, RS7, GN2, GN3, GN4, GN5, GN6, GN7, GN8, GN9, GN10, GN11, GN12, GN13, GN14, GN15, GN16, GN17, GN18, GN20, GN21, GN22, GN23, GN24, GN25, GN26, GN27, GN28, GN29, GN30, GN31, GN32, GN33, GN34			
APTITUDES SECTORIALES			
Predominantes: Conservación: 83%	Compatibles: Turismo: 23% Pesca: 17% Restauración: 17%	Condicionadas: Silvicultura: 87%	Incompatibles: Agricultura Ganadería Industria Asent. humanos Extrac. de materiales
INFORMACIÓN DESCRIPTIVA			
<p align="center">Tipo de vegetación y usos de suelo¹:</p> Selva Baja Perennifolia: 44% Popal: 25% Pastizal Cultivado: 16% Vegetación Secundaria Arbustiva de Selva Baja Perennifolia: 13% Tular: 2%			
Sitios prioritarios de conservación²: Conservación de primates mexicanos Sitios acuáticos epicontinentales Sitios marinos		Zonas arqueológicas³: No registradas	
<p align="center">Comunidades urbanas⁴:</p> No registradas			
<p align="center">Comunidades rurales⁴:</p> No registradas			
Población aproximada⁵: 0		Cuerpos de agua⁶: No registrados	
<p align="center">Superficie en riesgo de inundación:</p> SOTOP ⁷ : 0% INEGI ³ : <1% Por aumento del nivel del mar ⁸ : 28%			
<p align="center">Política del POSTET⁹:</p>			

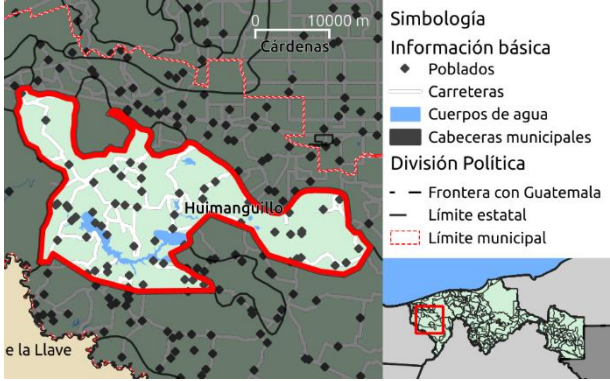
HUI-CON-03
Conservación: 93%
Aprovechamiento sustentable: 7%

HUI-CON-04	
	Política ambiental: Conservación
	Subpolítica: No aplica.
	SUPERFICIE Ha: 4899.3655 Km ² : 48.99 % estatal: 0.2
Lineamiento ecológico:	
<ul style="list-style-type: none"> • Conservar en buenas condiciones las hectáreas de selvas primarias y secundarias que existen en la UGA, favoreciendo e incrementando la prestación de servicios ambientales, captura de carbono, así como la conservación de la biodiversidad. • Conservar y/o restaurar los ecosistemas de humedal y todos los ecosistemas hídricos para garantizar la integralidad y los servicios ecológicos que cumplen. Así como garantizar y preservar sus procesos ecológicos garantizando la conservación de las especies de flora y fauna especialmente las endémicas y protegidas por la NOM-059-SEMARNAT-2001. • Propiciar un desarrollo equilibrado y sustentable en las actividades de acuacultura y pesca garantizando la conservación y la integralidad de los ecosistemas donde se desarrollen dichas actividades. • Desarrollar actividades de turismo sustentable garantizando la integralidad de los ecosistemas naturales. Promoviendo las actividades de desarrollo de turismo alternativo, garantizando la preservación de las especies de flora y fauna, especialmente endémicas o protegidas por la NOM-059-SEMARNAT-2001. • Promover el cambio de uso de suelo de las áreas que fueron deforestadas o alteradas en su estructura a actividades forestales incorporando criterios de sustentabilidad. • Mantener los asentamientos humanos en sus zonas sin incrementar sus hectáreas en la UGA. 	
Estrategia ecológica:	
EE2, EE4, EE5, EE6, EE7, EE8, EE9, EE10, EE11, EE12, EE13, EE14, EE21, EE22, EE23, EE24, EE25, EE26, EE27, EE28, EE32, EE33, EE34, EE35, EE36, EE37, EE38, EE39, EE40, EE41, EE42, EE44, EE45, EE46, EE47, EE48, EG1, EG2, EG3, EG4, EG5, EG6, EG7, EG8, EG10, EG11, EG12, EG13, EG14, EG15, EG16, EG17, EG18, EG19, EG20	
Criterios de regulación ecológica:	
RA4, RA5, RA8, RA11, RA12, RA14, RA17, RA18, RA19, RA20, RP2, RP4, RP6, RP10, RF1, RF2, RF3, RF4, RF5, RF6, RF7, RF8, RF9, RF10, RF11, RF12, RF13, RF14, RF15, RF16, RF17, EM3, EM7, AT1, AT2, AT3, AT4,	

HUI-CON-04			
AT5, AT6, AT7, AT8, AT9, AT10, AT11, AT12, AT13, AT14, AT15, AT16, AT17, AT18, AT19, AH1, AH5, AH6, AH9, AH10, VC1, VC2, VC3, VC4, VC5, VC6, ER1, ER2, ER3, ER4, ER5, PA2, PA3, PA4, PA5, PA6, PA7, PA8, PA9, PA10, PA11, PA12, CA2, CA3, CA4, CA5, CA6, CA7, CA8, CN1, CN2, CN3, CN4, CN5, CN6, CN7, CN8, CN9, CN19, CN11, CN1, CN13, CN14, CN15, CN16, CN17, CN18, CN19, CN20, CN21, RS2, RS3, RS4, RS5, RS7, GN2, GN3, GN4, GN5, GN6, GN7, GN8, GN9, GN10, GN11, GN12, GN13, GN14, GN15, GN16, GN17, GN18, GN20, GN21, GN22, GN23, GN24, GN25, GN26, GN27, GN28, GN29, GN30, GN31, GN32, GN33, GN34			
APTITUDES SECTORIALES			
Predominantes: Conservación: 74%	Compatibles: Pesca: 28% Protec. hidrológica: 26% Turismo: 14%	Condicionadas: Silvicultura: 75%	Incompatibles: Agricultura Ganadería Industria Asent. humanos Extrac. de materiales
INFORMACIÓN DESCRIPTIVA			
Tipo de vegetación y usos de suelo ¹ :			
Popal: 66% Pastizal Cultivado: 27% Selva Baja Perennifolia: 4% Tular: 4% Selva Alta Perennifolia: <1%			
Sitios prioritarios de conservación²: Conservación de primates mexicanos Sitios acuáticos epicontinentales		Zonas arqueológicas³: No registradas	
Comunidades urbanas⁴: No registradas			
Comunidades rurales⁴: No registradas			
Población aproximada⁵: 0		Cuerpos de agua⁶: Intermitente: <1%	
Superficie en riesgo de inundación:			
SOTOP⁷: 22%	INEGI⁸: 63%	Por aumento del nivel del mar⁸:	67%
Política del POSTET⁹:			
Conservación: 70% Aprovechamiento sustentable: 30%			

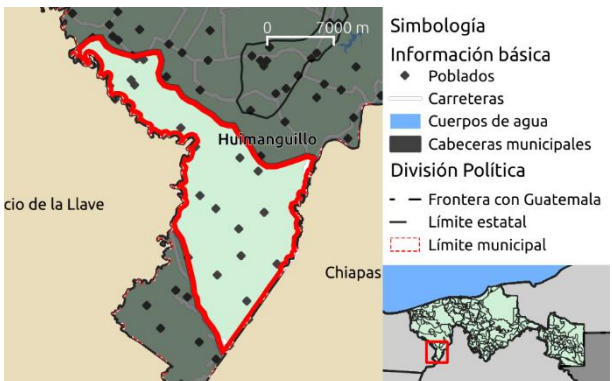
HUI-CPR-01	
 <p>Simbología Información básica ◆ Poblados — Carreteras ■ Cuerpos de agua ■ Cabeceras municipales División Política - - Frontera con Guatemala — Límite estatal - - Límite municipal</p>	Política ambiental: Conservación
	Subpolítica: Prioritaria de conservación
	SUPERFICIE Ha: 10617.5683 Km ² : 106.18 % estatal: 0.43
Lineamiento ecológico:	
<ul style="list-style-type: none"> • Promover activamente el cambio de uso de suelo hacia áreas de acahuales, humedales, selvas, manglares. • Modificar el uso agrícola, pecuario e industrial al forestal con provisión de bienes y servicios ambientales incorporando criterios de sustentabilidad y adaptación al cambio climático. • Mantener y/o recuperar las áreas de manglar en la UGA. • Se incentiva el ecoturismo, aprovechando la riqueza natural de la UGA, respetando la integridad ecológica de la UGA. • A futuro se establecen como áreas voluntarias de conservación y/o áreas naturales de carácter estatal. 	
Estrategia ecológica:	
EE2, EE4, EE5, EE6, EE7, EE8, EE9, EE10, EE11, EE12, EE13, EE14, EE21, EE22, EE23, EE24, EE25, EE26, EE27, EE28, EE32, EE33, EE34, EE35, EE36, EE37, EE38, EE39, EE40, EE41, EE42, EE44, EE45, EE46, EE47, EE48, EG1, EG2, EG3, EG4, EG5, EG6, EG7, EG8, EG10, EG11, EG12, EG13, EG14, EG15, EG16, EG17, EG18, EG19, EG20	
Criterios de regulación ecológica:	
RA4, RA5, RA8, RA11, RA12, RA14, RA17, RA18, RA19, RA20, RP2, RP4, RP6, RP10, RF1, RF2, RF3, RF4, RF5, RF6, RF7, RF8, RF9, RF10, RF11, RF12, RF13, RF14, RF15, RF16, RF17, EM3, EM7, AT1, AT2, AT3, AT4, AT5, AT6, AT7, AT8, AT9, AT10, AT11, AT12, AT13, AT14, AT15, AT16, AT17, AT18, AT19, AH1, AH5, AH6, AH9, AH10, VC1, VC2, VC3, VC4, VC5, VC6, ER1, ER2, ER3, ER4, ER5, PA2, PA3, PA4, PA5, PA6, PA7, PA8, PA9, PA10, PA11, PA12, PC1, PC32, PC3, PC4, PC5, PC6, PC7, PC8, PC9, PC19, PC11, CA2, CA3, CA4, CA5, CA6, CA7, CA8, CN1, CN2, CN3, CN4, CN5, CN6, CN7, CN8, CN9, CN19, CN11, CN1, CN13, CN14, CN15, CN16, CN17, CN18, CN19, CN20, CN21, RS2, RS3, RS4, RS5, RS7, GN2, GN3, GN4, GN5, GN6, GN7, GN8, GN9, GN10, GN11, GN12, GN13, GN14, GN15, GN16, GN17, GN18, GN20, GN21, GN22, GN23, GN24, GN25, GN26, GN27, GN28, GN29, GN30, GN31, GN32, GN33, GN34	
APTITUDES SECTORIALES	

HUI-CPR-01			
Predominantes: Conservación: 61%	Compatibles: Turismo: 46% Pesca: 46% Protec. hidrológica: 26% Restauración: 13%	Condicionadas: Silvicultura: 46%	Incompatibles: Agricultura Ganadería Industria Asent. humanos Extrac. de materiales
INFORMACIÓN DESCRIPTIVA			
Tipo de vegetación y usos de suelo¹:			
Pastizal Cultivado: 38% Tular: 19% Manglar: 18% Agua: 9% Vegetación Secundaria Arbustiva de Selva Baja Perennifolia: 9% Vegetación Secundaria Arbustiva de Manglar: 5% Vegetación Secundaria Arbustiva de Selva Alta Perennifolia: 2% Selva Baja Perennifolia: <1% Urbano Construido: <1%			
Sitios prioritarios de conservación²: Conservación de primates mexicanos Sitios acuáticos epicontinentales Sitios marinos Sitios terrestres		Zonas arqueológicas³: No registradas	
Comunidades urbanas⁴:			
La Venta			
Comunidades rurales⁴:			
Antonio Cárdenas, Aquiles Serdán 1ra. Sección, Aquiles Serdán 2da. Sección (Azucenita), Cangrejera, José Narciso Roviroso, Margarito Zapata, Panga Nueva (La Central), Santa Petrona			
Población aproximada⁵: 634		Cuerpos de agua⁶: Intermitente: <1% Perenne: 11%	
Superficie en riesgo de inundación:			
SOTOP ⁷ : 22%	INEGI ⁸ : 46%	Por aumento del nivel del mar ⁸ :	100%
Política del POSTET⁹:			
Restauración: 77% Aprovechamiento sustentable: 19% Conservación: 5% Consolidación: <1%			

HUI-PHI-01			
	Política ambiental: Protección		
	Subpolítica: Protección hidrológica		
	SUPERFICIE		
	Ha:	64182.4712	
	Km ² :	641.82	
	% estatal:	2.6	
Lineamiento ecológico:			
<ul style="list-style-type: none"> • Propiciar un desarrollo equilibrado y sustentable en las actividades de acuacultura y pesca garantizando la conservación y la integralidad de los ecosistemas donde se desarrollen dichas actividades. • Desarrollar actividades ecoturísticas acorde a la aptitud del territorio incorporando criterios de sustentabilidad y respetando la integridad ecológica de los ecosistemas. • Las actividades productivas se realizan acorde a la disponibilidad de los recursos naturales sin sobrepasar su capacidad de carga. • Se establecen las medidas para la protección de las comunidades en riesgo de inundaciones. • Se conserva la vegetación natural de la UGA. 			
Estrategia ecológica:			
EE1, EE2, EE4, EE5, EE6, EE7, EE8, EE9, EE10, EE11, EE12, EE13, EE14, EE21, EE22, EE23, EE24, EE25, EE26, EE27, EE28, EE32, EE33, EE34, EE35, EE36, EE37, EE38, EE39, EE40, EE41, EE42, EE44, EE45, EE46, EE47, EE48, EG1, EG2, EG3, EG4, EG5, EG6, EG7, EG8, EG10, EG11, EG12, EG13, EG14, EG15, EG16, EG17, EG18, EG19, EG20			
Criterios de regulación ecológica:			
RA4, RA5, RA8, RA11, RA12, RA14, RA17, RA18, RA19, RA20, RP2, RP4, RP6, RP10, RF1, RF2, RF3, RF4, RF5, RF6, RF7, RF8, RF9, RF10, RF11, RF12, RF13, RF14, RF15, RF16, RF17, EM3, EM7, AT1, AT2, AT3, AT4, AT5, AT6, AT7, AT8, AT9, AT10, AT11, AT12, AT13, AT14, AT15, AT16, AT17, AT18, AT19, AH1, AH5, AH6, AH9, AH10, VC1, VC2, VC3, VC4, VC5, VC6, ER1, ER2, ER3, ER4, ER5, PA2, PA3, PA4, PA5, PA6, PA7, PA8, PA9, PA10, PA11, PA12, CA2, CA3, CA4, CA5, CA6, CA7, CA8, CN1, CN2, CN3, CN4, CN5, CN6, CN7, CN8, CN9, CN19, CN11, CN1, CN13, CN14, CN15, CN16, CN17, CN18, CN19, CN20, CN21, RS2, RS3, RS4, RS5, RS7, GN2, GN3, GN4, GN5, GN6, GN7, GN8, GN9, GN10, GN11, GN12, GN13, GN14, GN15, GN16, GN17, GN18, GN20, GN21, GN22, GN23, GN24, GN25, GN26, GN27, GN28, GN29, GN30, GN31, GN32, GN33, GN34			
APTITUDES SECTORIALES			
Predominantes:	Compatibles:	Condicionadas:	Incompatibles:

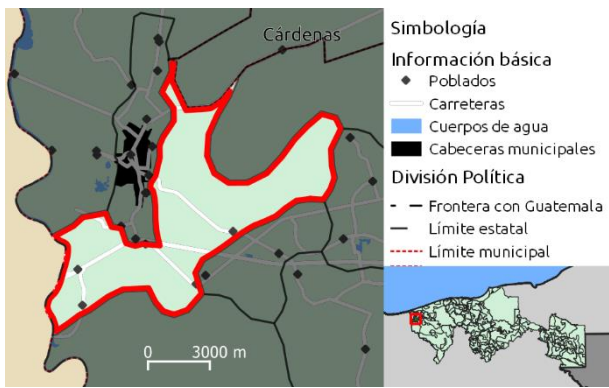
HUI-PHI-01			
Pesca: 84%	Silvicultura: 98%	Industria: 92%	Extrac. de materiales
Turismo: 73%	Ganadería: 96%	Asent. humanos:	
Protec. hidrológica: 51%	Agricultura: 96%	88%	
	Conservación: 28%		
	Restauración: <1%		
INFORMACIÓN DESCRIPTIVA			
Tipo de vegetación y usos de suelo ¹ :			
Pastizal Cultivado: 43% Agricultura de Temporal Anual y Semipermanente: 16% Sabana: 10% Popal: 5% Agricultura de Temporal Permanente: 5% Agua: 4% Agricultura de Riego Semipermanente: 4% Agricultura de Temporal Anual: 4% Bosque Cultivado: 3% Tular: 2% Vegetación Secundaria Arbórea de Selva Alta Perennifolia: 2% Selva Baja Perennifolia: 1% Vegetación Secundaria Arbustiva de Selva Baja Perennifolia: <1% Selva Alta Perennifolia: <1% Agricultura de Temporal Semipermanente y Permanente: <1% Agricultura de Temporal Semipermanente: <1% Vegetación Secundaria Arbustiva de Selva Alta Perennifolia: <1% Urbano Construido: <1%			
Sitios prioritarios de conservación²:		Zonas arqueológicas³:	
Conservación de primates mexicanos Sitios acuáticos epicontinentales Sitios terrestres		No registradas	
Comunidades urbanas ⁴ :			
No registradas			
Comunidades rurales ⁴ :			
Armando de la Fuente, Bellos Horizontes, Campamento Galilea, Central Fournier 1ra. Sección (El Coletto), Central Fournier 2da. Sección, Cricerio Flores, Cuauhtémoc y Palmira, Don Ostadio, El Barí, El Cabrito, El Carmen, El Chapo 2da. Sección, El Coccoite, El Cruceño, El Hormiguero, El Mangal, El Palmar, Espíritu Santo, Huapacal 1ra. Sección, Huapacal 2da. Sección, Huapacal 3ra. Sección, Huapacal 4ta. Sección, Ignacio Allende, Ignacio Gutiérrez 1ra. Sección, Ignacio Gutiérrez 2da. Sección, Ignacio Gutiérrez 3ra. Sección, Ignacio Gutiérrez 4ta. Sección, Ignacio Gutiérrez 5ta. Sección, Isidro Broca, La Aduana, La Gavia, La Guadalupe (Cinco Mujeres), La Laguna, La Lima (Tres Bocas), La Loma, La Mina, La Trinidad, Lago Escondido (El Tasiste), Laguna del Rosario, Las Elenas, Las Margaritas, Las Pampas, Licenciado Antonio Zamora Arrijoja, Los Cocos, Los Laureles, Los Tecos, Luis Cabrera, Manuel Treviño, Miguel Alemán Valdéz,			

HUI-PHI-01	
Palo Blanco, Paso de la Mina 1ra. Sección, Paso del Rosario, Rancho Nuevo, Roberto Madrazo Pintado, Salvador Neme Castillo, Tecominoacán, Tierra Colorada 1ra. Sección, Tierra Colorada 3ra. Sección, Tres Bocas, Tres Bocas 1ra. Sección, Tres Bocas 2da. Sección (El Zapotal), Tres Bocas 3ra. Sección, Zanapa 1ra. Sección, Zanapa 2da. Sección (El Tumbo)	
Población aproximada ⁵ : 13,831	Cuerpos de agua ⁶ : Intermitente: <1% Perenne: 5%
Superficie en riesgo de inundación:	
SOTOP ⁷ : 9%	INEGI ³ : 18%
Por aumento del nivel del mar ⁸ : 39%	
Política del POSTET ⁹ :	
Aprovechamiento sustentable: 75%	
Conservación: 25%	

HUI-RES-01	
	Política ambiental: Restauración
	Subpolítica: No aplica.
	SUPERFICIE Ha: 29307.8442 Km ² : 293.08 % estatal: 1.19
Lineamiento ecológico: <ul style="list-style-type: none"> • Restaurar ecológicamente la vegetación natural degradada considerando la conectividad de los ecosistemas y el paisaje. • Las áreas de asentamientos humanos evitan crecer a expensas de la vegetación secundaria, natural, humedales, manglares y/o cualquier tipo de vegetación arbórea. • El crecimiento se da en apego a los instrumentos de planeación, incorporando criterios de sustentabilidad y adaptación al cambio climático. • Se impulsa el establecimiento de plantaciones forestales incorporando el manejo forestal sustentable. 	

HUI-RES-01			
<ul style="list-style-type: none"> Incrementar la calidad ambiental de la UGA en las áreas que han estado sujetos a procesos moderados y fuertes de erosión, cambio de uso de suelo, deforestación y pérdida de la función productiva. 			
Estrategia ecológica:			
EE2, EE5, EE6, EE7, EE8, EE9, EE12, EE13, EE14, EE15, EE16, EE17, EE18, EE19, EE20, EE21, EE22, EE23, EE24, EE25, EE27, EE28, EE29, EE30, EE32, EE33, EE34, EE35, EE36, EE39, EE40, EE41, EE42, EE43, EE44, EE45, EE46, EE47, EE48, EE50, EE51, EG2, EG3, EG4, EG5, EG6, EG7, EG8, EG9, EG10, EG11, EG12, EG13, EG14, EG15, EG16, EG17, EG18, EG19, EG20			
Criterios de regulación ecológica:			
RA5, RA7, RA9, RA13, RA14, RA15, RA16, RA17, RA19, RP1, RP3, RP4, RP11, RP12, RP13, RF1, RF2, RF3, RF4, RF5, RF6, R7, RF8, RF9, RF10, RF11, RF12, RF13, RF14, RF15, RF16, RF17, RF18, EM2, EM3, EM4, AT1, AT2, AT3, AT4, AT5, AT6, AT7, AT8, AT9, AT10, AT11, AT12, AT13, AT14, AT15, AT16, AT17, AT18, AT19, AH9, AH10, VC1, VC2, VC3, VC4, VC5, VC6, ER1, ER2, ER3, PA1, PA2, PA3, PA4, PA5, PA6, PA7, PA8, PA9, PA12, CA2, CA4, CA5, CA6, CA7, CA8, CN1, CN2, CN3, CN4, CN5, CN6, CN7, CN8, CN9, CN10, CN11, CN12, CN13, CN14, CN15, CN16, CN17, CN18, CN19, CN 20, CN21, RS1, RS2, RS3, RS4, RS5, RS6, RS7, RS8, RS9, GN1, GN2, GN3, GN4, G5, GN6, GN7, GN8, GN9, GN10, GN11, GN12, GN13, GN14, GN15, GN16, GN17, GN18, GN19, GN20, GN21, GN22, GN23, GN24, GN25, GN26, GN27, GN28, GN29, GN20, GN31, GN32, GN33, GN34			
APTITUDES SECTORIALES			
Predominantes:	Compatibles:	Condicionadas:	Incompatibles:
Restauración: 64% Conservación: 33%	Agricultura: 59% Ganadería: 55% Silvicultura: 48% Turismo: 11% Pesca: 6%	Industria: 35% Asent. humanos: 23%	Extrac. de materiales
INFORMACIÓN DESCRIPTIVA			
Tipo de vegetación y usos de suelo ¹ :			
Pastizal Cultivado: 56% Agricultura de Temporal Anual y Semipermanente: 19% Vegetación Secundaria Arbustiva de Selva Alta Perennifolia: 15% Vegetación Secundaria Arbórea de Selva Alta Perennifolia: 8% Agricultura de Temporal Anual: 2% Agricultura de Temporal Permanente: <1% Área Desprovista de Vegetación: <1% Agua: <1%			
Sitios prioritarios de conservación²:		Zonas arqueológicas³:	
CBMM: APT09 - Huimanguillo Conservación de aves Conservación de primates mexicanos		No registradas	

HUI-RES-01	
Sitios acuáticos epicontinentales	
Sitios terrestres	
Comunidades urbanas⁴:	
No registradas	
Comunidades rurales⁴:	
Alto Amacohíte 3ra. Sección, Amacohíte 2da. Sección, Arriba y Adelante, Bellas Artes, Don Gustavo (Los Pinos), El Carmen, El Refugio, El Sacrificio, General Guadalupe Victoria, Gustavo Díaz Ordaz 2da. Sección, Gustavo Díaz Ordaz 3ra. Sección, Gustavo Díaz Ordaz Primera Sección, La Arena 1ra. Sección, La Arena Segunda Sección, La Ceiba, La Chicharra, La Nueva Esperanza, La Quebrada, La Soledad 1ra. Sección, La Soledad 2da. Sección, Las Flores, Linda Vista, Luis Felipe Ordóñez, Macabillito, Pedregal Moctezuma 1ra. Sección, Pedregal Moctezuma 2da. Sección, Pedregalito 1ra. Sección (Vicente Guerrero), Pedregalito Primera Sección, Río Pedregal 2da. Sección (Guadalupe Victoria)	
Población aproximada⁵: 3,927	Cuerpos de agua⁶: Intermitente: <1% Perenne: <1%
Superficie en riesgo de inundación:	
SOTOP ⁷ : 0%	INEGI ³ : <1%
Por aumento del nivel del mar ⁸ : 0%	
Política del POSTET⁹:	
Restauración: 84%	
Aprovechamiento sustentable: 13%	
Conservación: 4%	

HUI-RES-02	
	Política ambiental: Restauración
	Subpolítica: No aplica.
	SUPERFICIE
Ha:	6582.8146
Km ² :	65.83
% estatal:	0.27
Lineamiento ecológico:	
<ul style="list-style-type: none"> • Restaurar ecológicamente la vegetación natural degradada considerando la conectividad de los ecosistemas y el paisaje. • Las áreas de asentamientos humanos evitan crecer a expensas de la vegetación secundaria, natural, humedales, manglares y/o cualquier tipo de vegetación arbórea. 	

HUI-RES-02			
<ul style="list-style-type: none"> • El crecimiento se da en apego a los instrumentos de planeación, incorporando criterios de sustentabilidad y adaptación al cambio climático. • Se impulsa el establecimiento de plantaciones forestales incorporando el manejo forestal sustentable. • Incrementar la calidad ambiental de la UGA en las áreas que han estado sujetos a procesos moderados y fuertes de erosión, cambio de uso de suelo, deforestación y pérdida de la función productiva. 			
Estrategia ecológica:			
EE2, EE5, EE6, EE7, EE8, EE9, EE12, EE13, EE14, EE15, EE16, EE17, EE18, EE19, EE20, EE21, EE22, EE23, EE24, EE25, EE27, EE28, EE29, EE30, EE32, EE33, EE34, EE35, EE36, EE39, EE40, EE41, EE42, EE43, EE44, EE45, EE46, EE47, EE48, EE50, EE51, EG2, EG3, EG4, EG5, EG6, EG7, EG8, EG9, EG10, EG11, EG12, EG13, EG14, EG15, EG16, EG17, EG18, EG19, EG20			
Criterios de regulación ecológica:			
RA5, RA7, RA9, RA13, RA14, RA15, RA16, RA17, RA19, RP1, RP3, RP4, RP11, RP12, RP13, RF1, RF2, RF3, RF4, RF5, RF6, R7, RF8, RF9, RF10, RF11, RF12, RF13, RF14, RF15, RF16, RF17, RF18, EM2, EM3, EM4, AT1, AT2, AT3, AT4, AT5, AT6, AT7, AT8, AT9, AT10, AT11, AT12, AT13, AT14, AT15, AT16, AT17, AT18, AT19, AH9, AH10, VC1, VC2, VC3, VC4, VC5, VC6, ER1, ER2, ER3, PA1, PA2, PA3, PA4, PA5, PA6, PA7, PA8, PA9, PA12, CA2, CA4, CA5, CA6, CA7, CA8, CN1, CN2, CN3, CN4, CN5, CN6, CN7, CN8, CN9, CN10, CN11, CN12, CN13, CN14, CN15, CN16, CN17, CN18, CN19, CN 20, CN21, RS1, RS2, RS3, RS4, RS5, RS6, RS7, RS8, RS9, GN1, GN2, GN3, GN4, G5, GN6, GN7, GN8, GN9, GN10, GN11, GN12, GN13, GN14, GN15, GN16, GN17, GN18, GN19, GN20, GN21, GN22, GN23, GN24, GN25, GN26, GN27, GN28, GN29, GN20, GN31, GN32, GN33, GN34			
APTITUDES SECTORIALES			
Predominantes:	Compatibles:	Condicionadas:	Incompatibles:
Turismo: 91% Pesca: 91% Restauración: 87%	Agricultura: 98% Silvicultura: 93% Ganadería: 91% Conservación: 12% Protec. hidrológica: <1%	Industria: 91% Asent. humanos: 91%	Extracción de materiales
INFORMACIÓN DESCRIPTIVA			
Tipo de vegetación y usos de suelo¹:			
Pastizal Cultivado: 53% Vegetación Secundaria Arbustiva de Selva Baja Perennifolia: 29% Selva Baja Perennifolia: 9% Tular: 7% Agua: <1% Popal: <1%			
Sitios prioritarios de conservación²:		Zonas arqueológicas³:	
Conservación de primates mexicanos Sitios acuáticos eipcontinentales		No registradas	

HUI-RES-02	
Sitios marinos	
Sitios terrestres	
Comunidades urbanas⁴:	
No registradas	
Comunidades rurales⁴:	
El Paraíso, La Ceiba 1ra. Sección, La Ceiba 1ra. Sección (Ruiz Cortines), La Trinidad, Ogarrio (Rancho de los Manzanilla), San Alfredo	
Población aproximada⁵: 690	Cuerpos de agua⁶: Intermitente: <1% Perenne: 1%
Superficie en riesgo de inundación:	
SOTOP ⁷ : 3%	INEGI ³ : 7% Por aumento del nivel del mar ⁸ : 77%
Política del POSTET⁹:	
Conservación: 38% Restauración: 33% Aprovechamiento sustentable: 28% Consolidación: 2%	

HUI-RES-03	
 <p>Simbología</p> <p>Información básica</p> <ul style="list-style-type: none"> ◆ Poblados — Carreteras ■ Cuerpos de agua ■ Cabeceras municipales <p>División Política</p> <ul style="list-style-type: none"> - - Frontera con Guatemala — Límite estatal ⋯ Límite municipal 	Política ambiental: Restauración
	Subpolítica: No aplica.
	SUPERFICIE
Ha:	6319.3597
Km ² :	63.19
% estatal:	0.26
Lineamiento ecológico:	
<ul style="list-style-type: none"> • Restaurar ecológicamente la vegetación natural degradada considerando la conectividad de los ecosistemas y el paisaje. • Las áreas de asentamientos humanos evitan crecer a expensas de la vegetación secundaria, natural, humedales, manglares y/o cualquier tipo de vegetación arbórea. • El crecimiento se da en apego a los instrumentos de planeación, incorporando criterios de sustentabilidad y adaptación al cambio climático. 	

HUI-RES-03			
<ul style="list-style-type: none"> • Se impulsa el establecimiento de plantaciones forestales incorporando el manejo forestal sustentable. • Incrementar la calidad ambiental de la UGA en las áreas que han estado sujetos a procesos moderados y fuertes de erosión, cambio de uso de suelo, deforestación y pérdida de la función productiva. 			
Estrategia ecológica:			
EE2, EE5, EE6, EE7, EE8, EE9, EE12, EE13, EE14, EE15, EE16, EE17, EE18, EE19, EE20, EE21, EE22, EE23, EE24, EE25, EE27, EE28, EE29, EE30, EE32, EE33, EE34, EE35, EE36, EE39, EE40, EE41, EE42, EE43, EE44, EE45, EE46, EE47, EE48, EE50, EE51, EG2, EG3, EG4, EG5, EG6, EG7, EG8, EG9, EG10, EG11, EG12, EG13, EG14, EG15, EG16, EG17, EG18, EG19, EG20			
Criterios de regulación ecológica:			
RA5, RA7, RA9, RA13, RA14, RA15, RA16, RA17, RA19, RP1, RP3, RP4, RP11, RP12, RP13, RF1, RF2, RF3, RF4, RF5, RF6, R7, RF8, RF9, RF10, RF11, RF12, RF13, RF14, RF15, RF16, RF17, RF18, EM2, EM3, EM4, AT1, AT2, AT3, AT4, AT5, AT6, AT7, AT8, AT9, AT10, AT11, AT12, AT13, AT14, AT15, AT16, AT17, AT18, AT19, AH9, AH10, VC1, VC2, VC3, VC4, VC5, VC6, ER1, ER2, ER3, PA1, PA2, PA3, PA4, PA5, PA6, PA7, PA8, PA9, PA12, CA2, CA4, CA5, CA6, CA7, CA8, CN1, CN2, CN3, CN4, CN5, CN6, CN7, CN8, CN9, CN10, CN11, CN12, CN13, CN14, CN15, CN16, CN17, CN18, CN19, CN 20, CN21, RS1, RS2, RS3, RS4, RS5, RS6, RS7, RS8, RS9, GN1, GN2, GN3, GN4, G5, GN6, GN7, GN8, GN9, GN10, GN11, GN12, GN13, GN14, GN15, GN16, GN17, GN18, GN19, GN20, GN21, GN22, GN23, GN24, GN25, GN26, GN27, GN28, GN29, GN20, GN31, GN32, GN33, GN34			
APTITUDES SECTORIALES			
Predominantes: Restauración: 65%	Compatibles: Silvicultura: 100% Agricultura: 100% Ganadería: 100% Conservación: 17% Pesca: 16% Turismo: 2%	Condicionadas: Industria: 29% Asent. humanos: 28%	Incompatibles: Extracción de materiales
INFORMACIÓN DESCRIPTIVA			
Tipo de vegetación y usos de suelo¹:			
Agricultura de Temporal Permanente: 24% Vegetación Secundaria Arbórea de Selva Alta Perennifolia: 24% Agricultura de Temporal Anual y Semipermanente: 17% Bosque Cultivado: 15% Sabana: 13% Pastizal Cultivado: 7% Vegetación Secundaria Arbustiva de Selva Alta Perennifolia: <1%			
Sitios prioritarios de conservación²:		Zonas arqueológicas³:	

HUI-RES-03	
Conservación de primates mexicanos Sitios acuáticos epicontinentales	No registradas
Comunidades urbanas⁴:	
No registradas	
Comunidades rurales⁴:	
Buena Fe, El Guarumo, El Oate, Los Morales, Miguel Alemán, San Juan, Santa Cruz	
Población aproximada⁵: 34	Cuerpos de agua⁶: Intermitente: <1% Perenne: <1%
Superficie en riesgo de inundación:	
SOTOP ⁷ : 0%	INEGI ³ : 2% Por aumento del nivel del mar ⁸ : <1%
Política del POSTET⁹:	
Aprovechamiento sustentable: 98% Conservación: 2%	

HUI-RES-04							
 <p>Simbología Información básica ● Poblados — Carreteras ■ Cuerpos de agua ■ Cabeceras municipales División Política - - Frontera con Guatemala — Límite estatal - - - Límite municipal</p>	Política ambiental: Restauración						
	Subpolítica: No aplica.						
	SUPERFICIE						
	<table> <tr> <td>Ha:</td> <td style="text-align: right;">3406.2894</td> </tr> <tr> <td>Km²:</td> <td style="text-align: right;">34.06</td> </tr> <tr> <td>% estatal:</td> <td style="text-align: right;">0.14</td> </tr> </table>	Ha:	3406.2894	Km ² :	34.06	% estatal:	0.14
Ha:	3406.2894						
Km ² :	34.06						
% estatal:	0.14						
Lineamiento ecológico:							
<ul style="list-style-type: none"> • Restaurar ecológicamente la vegetación natural degradada considerando la conectividad de los ecosistemas y el paisaje. • Las áreas de asentamientos humanos evitan crecer a expensas de la vegetación secundaria, natural, humedales, manglares y/o cualquier tipo de vegetación arbórea. • El crecimiento se da en apego a los instrumentos de planeación, incorporando criterios de sustentabilidad y adaptación al cambio climático. • Se impulsa el establecimiento de plantaciones forestales incorporando el manejo forestal sustentable. • Incrementar la calidad ambiental de la UGA en las áreas que han estado sujetos a procesos moderados y fuertes de erosión, cambio de uso de suelo, deforestación y pérdida de la función productiva. 							

HUI-RES-04			
Estrategia ecológica:			
EE2, EE5, EE6, EE7, EE8, EE9, EE12, EE13, EE14, EE15, EE16, EE17, EE18, EE19, EE20, EE21, EE22, EE23, EE24, EE25, EE27, EE28, EE29, EE30, EE32, EE33, EE34, EE35, EE36, EE39, EE40, EE41, EE42, EE43, EE44, EE45, EE46, EE47, EE48, EE50, EE51, EG2, EG3, EG4, EG5, EG6, EG7, EG8, EG9, EG10, EG11, EG12, EG13, EG14, EG15, EG16, EG17, EG18, EG19, EG20			
Criterios de regulación ecológica:			
RA5, RA7, RA9, RA13, RA14, RA15, RA16, RA17, RA19, RP1, RP3, RP4, RP11, RP12, RP13, RF1, RF2, RF3, RF4, RF5, RF6, R7, RF8, RF9, RF10, RF11, RF12, RF13, RF14, RF15, RF16, RF17, RF18, EM2, EM3, EM4, AT1, AT2, AT3, AT4, AT5, AT6, AT7, AT8, AT9, AT10, AT11, AT12, AT13, AT14, AT15, AT16, AT17, AT18, AT19, AH9, AH10, VC1, VC2, VC3, VC4, VC5, VC6, ER1, ER2, ER3, PA1, PA2, PA3, PA4, PA5, PA6, PA7, PA8, PA9, PA12, CA2, CA4, CA5, CA6, CA7, CA8, CN1, CN2, CN3, CN4, CN5, CN6, CN7, CN8, CN9, CN10, CN11, CN12, CN13, CN14, CN15, CN16, CN17, CN18, CN19, CN 20, CN21, RS1, RS2, RS3, RS4, RS5, RS6, RS7, RS8, RS9, GN1, GN2, GN3, GN4, G5, GN6, GN7, GN8, GN9, GN10, GN11, GN12, GN13, GN14, GN15, GN16, GN17, GN18, GN19, GN20, GN21, GN22, GN23, GN24, GN25, GN26, GN27, GN28, GN29, GN20, GN31, GN32, GN33, GN34			
APTITUDES SECTORIALES			
Predominantes:	Compatibles:	Condicionadas:	Incompatibles:
Conservación: 55% Restauración: 45% Pesca: 35%	Ganadería: 88% Agricultura: 74% Silvicultura: 74% Turismo: <1% Protec. hidrológica: <1%	Industria: 67% Asent. humanos: 60%	Extrac. de materiales
INFORMACIÓN DESCRIPTIVA			
Tipo de vegetación y usos de suelo ¹ :			
Pastizal Cultivado: 40% Agricultura de Temporal Anual y Semipermanente: 30% Vegetación Secundaria Arbórea de Selva Alta Perennifolia: 13% Sabana: 11% Agua: 3% Vegetación Secundaria Arbustiva de Selva Alta Perennifolia: 2% Tular: <1%			
Sitios prioritarios de conservación²:		Zonas arqueológicas³:	
Conservación de primates mexicanos Sitios acuáticos epicontinentales		No registradas	
Comunidades urbanas ⁴ :			
No registradas			
Comunidades rurales ⁴ :			
Francisco Martínez Gaytán 2da. Sección			
Población aproximada⁵:		Cuerpos de agua⁶:	

HUI-RES-04			
41		Perenne: <1%	
Superficie en riesgo de inundación:			
SOTOP ⁷ : 0%	INEGI ³ : 9%	Por aumento del nivel del mar ⁸ : 0%	
Política del POSTET⁹:			
Aprovechamiento sustentable: 100%			

HUI-RES-05	
 <p>Simbología Información básica ● Poblados — Carreteras ■ Cuerpos de agua ■ Cabeceras municipales División Política - - Frontera con Guatemala — Límite estatal - - Límite municipal</p>	Política ambiental: Restauración
	Subpolítica: No aplica.
	SUPERFICIE Ha: 1367.0429 Km ² : 13.67 % estatal: 0.06
Lineamiento ecológico:	
<ul style="list-style-type: none"> • Restaurar ecológicamente la vegetación natural degradada considerando la conectividad de los ecosistemas y el paisaje. • Las áreas de asentamientos humanos evitan crecer a expensas de la vegetación secundaria, natural, humedales, manglares y/o cualquier tipo de vegetación arbórea. • El crecimiento se da en apego a los instrumentos de planeación, incorporando criterios de sustentabilidad y adaptación al cambio climático. • Se impulsa el establecimiento de plantaciones forestales incorporando el manejo forestal sustentable. • Incrementar la calidad ambiental de la UGA en las áreas que han estado sujetos a procesos moderados y fuertes de erosión, cambio de uso de suelo, deforestación y pérdida de la función productiva. 	
Estrategia ecológica:	
EE2, EE5, EE6, EE7, EE8, EE9, EE12, EE13, EE14, EE15, EE16, EE17, EE18, EE19, EE20, EE21, EE22, EE23, EE24, EE25, EE27, EE28, EE29, EE30, EE32, EE33, EE34, EE35, EE36, EE39, EE40, EE41, EE42, EE43, EE44, EE45, EE46, EE47, EE48, EE50, EE51, EG2, EG3, EG4, EG5, EG6, EG7, EG8, EG9, EG10, EG11, EG12, EG13, EG14, EG15, EG16, EG17, EG18, EG19, EG20	
Criterios de regulación ecológica:	
RA5, RA7, RA9, RA13, RA14, RA15, RA16, RA17, RA19, RP1, RP3, RP4, RP11, RP12, RP13, RF1, RF2, RF3, RF4, RF5, RF6, R7, RF8, RF9, RF10, RF11, RF12, RF13, RF14, RF15, RF16, RF17, RF18, EM2, EM3, EM4, AT1,	

AT2, AT3, AT4, AT5, AT6, AT7, AT8, AT9, AT10, AT11, AT12, AT13, AT14, AT15, AT16, AT17, AT18, AT19, AH9, AH10, VC1, VC2, VC3, VC4, VC5, VC6, ER1, ER2, ER3, PA1, PA2, PA3, PA4, PA5, PA6, PA7, PA8, PA9, PA12, CA2, CA4, CA5, CA6, CA7, CA8, CN1, CN2, CN3, CN4, CN5, CN6, CN7, CN8, CN9, CN10, CN11, CN12, CN13, CN14, CN15, CN16, CN17, CN18, CN19, CN 20, CN21, RS1, RS2, RS3, RS4, RS5, RS6, RS7, RS8, RS9, GN1, GN2, GN3, GN4, G5, GN6, GN7, GN8, GN9, GN10, GN11, GN12, GN13, GN14, GN15, GN16, GN17, GN18, GN19, GN20, GN21, GN22, GN23, GN24, GN25, GN26, GN27, GN28, GN29, GN20, GN31, GN32, GN33, GN34

APTITUDES SECTORIALES

Predominantes:	Compatibles:	Condicionadas:	Incompatibles:
Turismo: 100%	Silvicultura: 100%	Industria: 100%	Extracción de
Pesca: 100%	Agricultura: 100%	Asent. humanos:	materiales
Restauración: 96%	Ganadería: 100%	100%	
	Conservación: 3%		
	Protec. hidrológica: 2%		

INFORMACIÓN DESCRIPTIVA

Tipo de vegetación y usos de suelo¹:

Pastizal Cultivado: 78%
 Vegetación Secundaria Arbórea de Selva Alta Perennifolia: 19%
 Agricultura de Temporal Permanente: 2%
 Agricultura de Riego Semipermanente: <1%

Sitios prioritarios de conservación²:

Conservación de primates mexicanos
 Sitios acuáticos epicontinentales

Zonas arqueológicas³:

No registradas

Comunidades urbanas⁴:

No registradas

Comunidades rurales⁴:

No registradas

Población aproximada⁵:

0

Cuerpos de agua⁶:

Intermitente: 1%

Superficie en riesgo de inundación:

SOTOP⁷: 0%

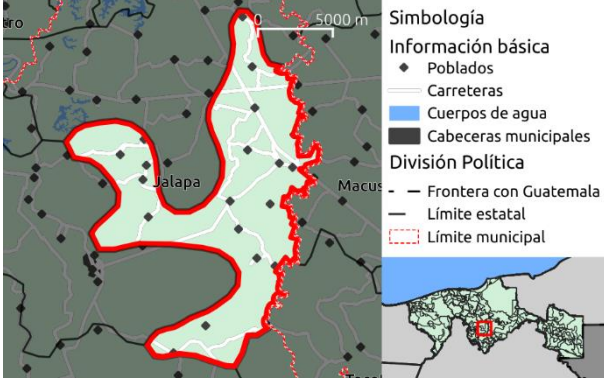
INEGI³: 6%

Por aumento del nivel
del mar⁸: 99%

Política del POSTET⁹:

Aprovechamiento sustentable: 100%

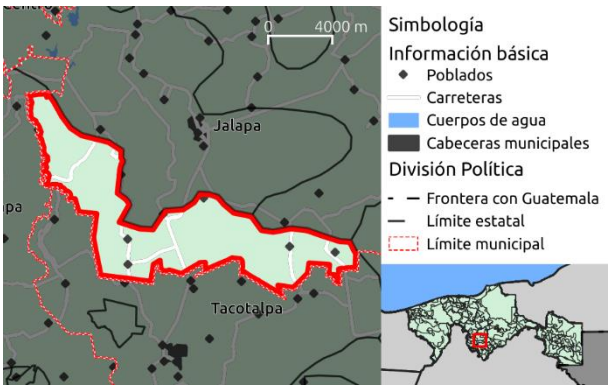
9.10 Municipio de Jalapa

JAL-AMX-01			
 <p>Simbología</p> <p>Información básica</p> <ul style="list-style-type: none"> ◆ Poblados — Carreteras ■ Cuerpos de agua ■ Cabeceras municipales <p>División Política</p> <ul style="list-style-type: none"> - - Frontera con Guatemala — Límite estatal --- Límite municipal 	Política ambiental:		
	Aprovechamiento		
	Subpolítica:		
Mixto			
SUPERFICIE			
Ha:	16444.3516		
Km ² :	164.44		
% estatal:	0.67		
Lineamiento ecológico:			
<ul style="list-style-type: none"> • Fortalecer y consolidar los usos de suelos actuales, en las áreas que no presentan conflictos ambientales. Fomentando el tránsito hacia los usos de mayor aptitud del territorio, promoviendo activamente el cambio de uso de suelo hacia los usos de mayor aptitud en las áreas que presentan conflictos altos y muy altos entre aptitudes. • Se planifica de forma integral el territorio y el impulso de las actividades económicas, adoptando criterios de sustentabilidad y adaptación al cambio climático. • Se mantiene y restaura la vegetación natural existente en la UGA. 			
Estrategia ecológica:			
EE1, EE2, EE3, EE4, EE5, EE6, EE7, EE8, EE9, EE10, EE12, EE13, EE14, EE15, EE16, EE17, EE18, EE19, EE20, EE27, EE28, EE29, EE30, EE31, EE32, EE33, EE34, EE35, EE39, EE42, EE43, EE50, EE51, EG1, EG2, EG3, EG4, EG5, EG6, EG8, EG9, EG10, EG11, EG12, EG13, EG14, EG15, EG16, EG17, EG19, EG18, EG20			
Criterios de regulación ecológica:			
RA1, RA2, RA4, RA5, RA6, RA7, RA9, RA10, RA11, RA12, RA13, RA14, RA15, RA16, RA17, RA18, RA19, RA20, RP1, RP2, RP3, RP4, RP5, RP7, RP8, RP9, RP11, RP12, RP13, RF2, RF3, RF5, RF6, RF7, RF9, RF10, RF11, RF12, RF13, RF14, RF15, RF16, RF17, EM1, EM2, EM3, EM4, EM5, EM7, EM8, EM9, EM11, EM10, EM12, EM13, AI1, AI2, AI3, AI4, AI5, AI6, AI7, AI8, AI9, AI10, AI11, AI12, AI13, AI14, AI15, AI16, AT1, AT3, AT4, AT7, AT10, AT11, AT12, AT13, AT14, AT15, AT16, AT17, AT19, AH1, AH2, AH3, AH4, AH5, AH6, AH7, AH8, AH10, AH12, AH14, VC1, VC2, VC4, VC5, VC6, ER1, ER3, ER4, ER5, PA1, PA2, PA4, PA5, PA6, PA7, PA9, PA10, PA11, PA12, PA13, CA2, CA3, CA4, CA5, CA6, CA7, CA8, CN3, CN5, CN6, CN8, CN9, CN11, CN13, CN18, RS1, RS4, GN2, GN3, GN4, GN5, GN6, GN7, GN8, GN9, GN10, GN11, GN12, GN13, GN14, GN15, GN16, GN17, GN19, GN20, GN21, GN22, GN23, GN24, GN25, GN26, GN27, GN28, GN29, GN30, GN31, GN32, GN33, GN34			
APTITUDES SECTORIALES			
Predominantes:	Compatibles:	Condicionadas:	Incompatibles:

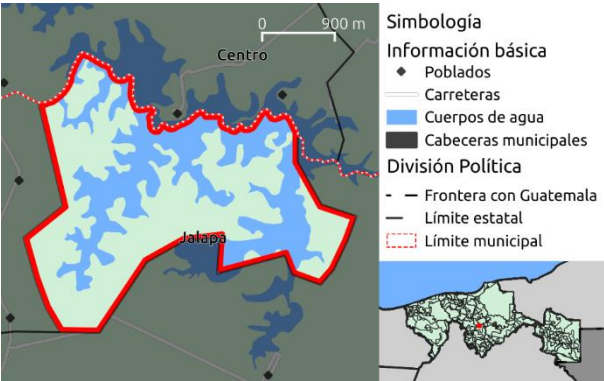
JAL-AMX-01			
Silvicultura: 98%	Pesca: 27%	No aplica	No aplica
Asent. humanos: 94%	Turismo: 24%		
Agricultura: 94%			
Ganadería: 94%			
Extrac. de materiales: 94%			
Industria: 94%			
INFORMACIÓN DESCRIPTIVA			
Tipo de vegetación y usos de suelo ¹ :			
Pastizal Cultivado: 97%			
Tular: 1%			
Agricultura de Temporal Permanente: <1%			
Vegetación Secundaria Arbórea de Selva Alta Perennifolia: <1%			
Urbano Construido: <1%			
Sitios prioritarios de conservación ² :		Zonas arqueológicas ³ :	
Conservación de primates mexicanos		No registradas	
Sitios acuáticos epicontinentales			
Sitios terrestres			
Comunidades urbanas ⁴ :			
No registradas			
Comunidades rurales ⁴ :			
Aquiles Serdán 5ta. Sección, Benito González, Calicanto (Rinconada), Calicanto 2da. Sección, Calicanto 3ra. Sección, Chichonal 1ra. Sección, Chichonal 2da. Sección, Chichonal 3ra. Sección (La Capilla), Chichonal 4ta. Sección, Chipilinar 1ra. Sección, Chipilinar 1ra. Sección (Guayacán), Chipilinar 2da. Sección (Contreras), Chipilinar 4ta. Sección, El Cerro, Huapacal 1ra. Sección, Jalapa, San Cristóbal 1ra. Sección, San Juan el Alto 1ra. Sección, San Juan el Alto 2da. Sección, San Miguel Adentro 1ra. Sección, San Miguel Adentro 2da. Sección, San Miguel Afuera, Tequila 4ta. Sección			
Población aproximada ⁵ :		Cuerpos de agua ⁶ :	
12,983		Intermitente: 1%	
		Perenne: <1%	
Superficie en riesgo de inundación:			
SOTOP ⁷ : <1%	8% 7.864 %	Por aumento del nivel del mar ⁸ :	<1%
Política del POSTET ⁹ :			
Restauración: 96%			
Aprovechamiento sustentable: 4%			

JAL-ASV-01	
 <p>Simbología</p> <p>Información básica</p> <ul style="list-style-type: none"> ◆ Poblados — Carreteras ■ Cuerpos de agua ■ Cabeceras municipales <p>División Política</p> <ul style="list-style-type: none"> - - Frontera con Guatemala — Límite estatal ⋯ Límite municipal 	<p>Política ambiental: Aprovechamiento</p>
	<p>Subpolítica: Silvopastoril</p>
	<p>SUPERFICIE</p> <p>Ha: 14462.9135</p> <p>Km²: 144.63</p> <p>% estatal: 0.59</p>
<p>Lineamiento ecológico:</p> <ul style="list-style-type: none"> • Los sistemas de producción agrícola y pecuaria son eficientes, de bajo impacto ambiental y baja huella de carbono, manteniendo los elementos naturales del paisaje e incorporando criterios de sustentabilidad y adaptación al cambio climático. • Se propicia un desarrollo sustentable de las actividades forestales, incorporando el manejo forestal sustentable adecuado a las características propias de los tipos de vegetación, evitando la fragmentación y propiciando la regeneración natural, así como la protección del germoplasma. • Se mantienen los elementos naturales del paisaje. • Mantener y consolidar el turismo en las áreas de aptitud media y alta. • Se aprovecha el espacio para el establecimiento de asentamientos humanos en armonía con las actividades agrícolas, pecuarias, silvícolas asentadas en el territorio. 	
<p>Estrategia ecológica:</p> <p>EE1, EE2, EE3, EE4, EE5, EE6, EE7, EE8, EE9, EE10, EE12, EE14, EE15, EE16, EE17, EE18, EE19, EE20, EE27, EE28, EE29, EE30, EE31, EE32, EE33, EE34, EE35, EE39, EE40, EE41, EE42, EE43, EE50, EE51, EG1, EG2, EG3, EG4, EG5, EG6, EG8, EG9, EG10, EG11, EG12, EG13, EG14, EG15, EG16, EG17, EG18, EG20</p>	
<p>Criterios de regulación ecológica:</p> <p>RA1, RA2, RA4, RA5, RA6, RA7, RA9, RA10, RA11, RA12, RA13, RA14, RA15, RA16, RA17, RA18, RA19, RP1, RP2, RP3, RP4, RP5, RP7, RP8, RP11, RP12, RP13, RF2, RF3, RF6, RF7, RF9, RF10, RF11, RF12, RF13, RF14, RF15, RF16, RF17, EM2, EM4, EM5, EM7, EM8, EM11, EM12, EM13, AI1, AI2, AI3, AI4, AI5, AI6, AI7, AI8, AI9, AI10, AI11, AI12, AI13, AI14, AI15, AI16, AT1, AT3, AT4, AT7, AT10, AT11, AT12, AT14, AT16, AT19, AH1, AH2, AH3, AH4, AH6, AH7, AH8, AH10, AH12, AH14, VC1, VC2, VC4, VC5, VC6, ER1, ER3, ER4, ER5, PA1, PA4, PA5, PA6, PA7, PA11, PA12, CA2, CA3, CA5, CA7, CA8, CN5, CN6, CN9, CN13, CN14,</p>	

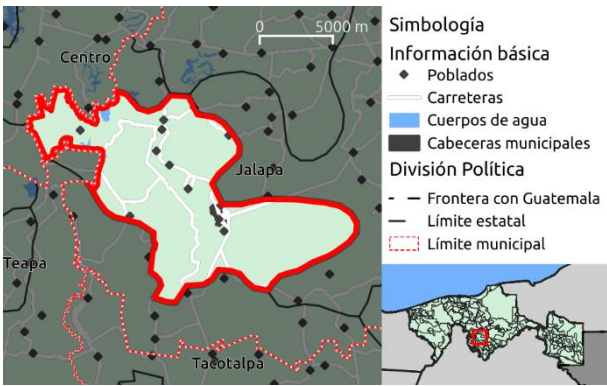
JAL-ASV-01			
GN4, GN5, GN6, GN7, GN8, GN9, GN10, GN11, GN12, GN13, GN14, GN15, GN16, GN19, GN20, GN21, GN22, GN23, GN24, GN25, GN26, GN27, GN28, GN29, GN30, GN31, GN32, GN33, GN34			
APTITUDES SECTORIALES			
Predominantes: Silvicultura: 100% Ganadería: 100% Agricultura: 93% Pesca: 73% Turismo: 56%	Compatibles: Industria: 100% Asent. humanos: 100% Restauración: 2%	Condicionadas: No aplica	Incompatibles: Extrac. de materiales
INFORMACIÓN DESCRIPTIVA			
Tipo de vegetación y usos de suelo ¹ :			
Pastizal Cultivado: 98% Agricultura de Temporal Permanente: 2% Urbano Construido: <1% Agua: <1%			
Sitios prioritarios de conservación²: Conservación de primates mexicanos Sitios acuáticos epicontinentales		Zonas arqueológicas³: No registradas	
Comunidades urbanas⁴: No registradas			
Comunidades rurales⁴: Aquiles Serdán 1ra. Sección, Aquiles Serdán 2da. Sección, Aquiles Serdán 3ra. Sección (San Román), Aquiles Serdán 4ta. Sección, Chipilinar 3ra. Sección, El Dorado, Francisco J. Santamaría (Cacao), Lomas de Vidal, Mérida y Guarumo, Puerto Rico, San Cristóbal 2da. Sección, Santo Domingo 2da. Sección, Santo Domingo Primera Sección, Tequila, Tequila 1ra. Sección (La Aurora), Tequila 2da. Sección, Tequila 3ra. Sección (Independencia), Víctor Fernández Manero 1ra. Sección (San Antonio)			
Población aproximada⁵: 9,254		Cuerpos de agua⁶: Intermitente: 3% Perenne: 1%	
Superficie en riesgo de inundación:			
SOTOP⁷: <1%	INEGI³: 6%	Por aumento del nivel del mar⁸: 9%	
Política del POSTET⁹: Restauración: 100% Aprovechamiento sustentable: <1%			

JAL-ASV-02	
 <p>Simbología</p> <p>Información básica</p> <ul style="list-style-type: none"> ◆ Poblados — Carreteras ■ Cuerpos de agua ■ Cabeceras municipales <p>División Política</p> <ul style="list-style-type: none"> - - Frontera con Guatemala — Límite estatal --- Límite municipal 	<p>Política ambiental:</p> <p>Aprovechamiento</p>
	<p>Subpolítica:</p> <p>Silvopastoril</p>
	<p>SUPERFICIE</p> <p>Ha: 8786.4244</p> <p>Km²: 87.86</p> <p>% estatal: 0.36</p>
<p>Lineamiento ecológico:</p> <ul style="list-style-type: none"> • Los sistemas de producción agrícola y pecuaria son eficientes, de bajo impacto ambiental y baja huella de carbono, manteniendo los elementos naturales del paisaje e incorporando criterios de sustentabilidad y adaptación al cambio climático. • Se propicia un desarrollo sustentable de las actividades forestales, incorporando el manejo forestal sustentable adecuado a las características propias de los tipos de vegetación, evitando la fragmentación y propiciando la regeneración natural, así como la protección del germoplasma. • Se mantienen los elementos naturales del paisaje. • Mantener y consolidar el turismo en las áreas de aptitud media y alta. • Se aprovecha el espacio para el establecimiento de asentamientos humanos en armonía con las actividades agrícolas, pecuarias, silvícolas asentadas en el territorio. 	
<p>Estrategia ecológica:</p> <p>EE1, EE2, EE3, EE4, EE5, EE6, EE7, EE8, EE9, EE10, EE11, EE14, EE15, EE16, EE17, EE18, EE19, EE20, EE27, EE28, EE29, EE30, EE31, EE32, EE33, EE34, EE35, EE39, EE40, EE41, EE42, EE43, EE44, EE45, EE47, EE50, EE51, EG1, EG2, EG3, EG4, EG5, EG6, EG8, EG9, EG10, EG11, EG12, EG13, EG14, EG15, EG16, EG17, EG18, EG20</p>	
<p>Criterios de regulación ecológica:</p> <p>RA1, RA2, RA4, RA5, RA6, RA7, RA9, RA10, RA11, RA12, RA13, RA14, RA15, RA16, RA17, RA18, RA19, RA20, RP1, RP2, RP3, RP4, RP5, RP7, RP8, RP11, RP12, RP13, RF1, RF2, RF3, RF5, RF6, RF7, RF9, RF10, RF11, RF12, RF13, RF14, RF15, RF16, RF17, EM1, EM2, EM3, EM4, EM5, EM7, EM8, EM9, EM10, EM11, EM12, EM13, AI1, AI2, AI3, AI4, AI5, AI6, AI7, AI8, AI9, AI10, AI11, AI12, AI13, AI14, AI15, AI16, AT1, AT2, AT3, AT4, AT6, AT7, AT10, AT11, AT12, AT14, AT16, AT19, AH1, AH2, AH3, AH4, AH6, AH7, AH8, AH10, AH12, AH14, VC1, VC2, VC4, VC5, VC6, ER1, ER3, ER4, ER5, PA1, PA4, PA5, PA6, PA7, PA11, PA12, PA13, CA2, CA3, CA5, CA7, CA8, CN3, CN5, CN6, CN9, CN10, CN13, CN14, GN4, GN5, GN6, GN7, GN9, GN10,</p>	

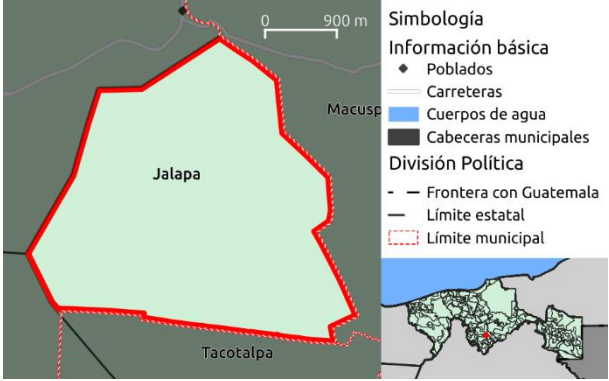
JAL-ASV-02			
GN11, GN12, GN13, GN14, GN15, GN16, GN19, GN20, GN21, GN22, GN23, GN24, GN25, GN26, GN27, GN28, GN29, GN30, GN31, GN32, GN33, GN34			
APTITUDES SECTORIALES			
Predominantes: Agricultura: 100% Ganadería: 100% Silvicultura: 100% Pesca: 99% Turismo: 91%	Compatibles: Industria: 100% Asent. humanos: 100% Restauración: 4%	Condicionadas: No aplica	Incompatibles: Extracción de materiales
INFORMACIÓN DESCRIPTIVA			
Tipo de vegetación y usos de suelo ¹ :			
Pastizal Cultivado: 96% Agricultura de Temporal Semipermanente: 3% Agricultura de Riego Permanente: <1% Vegetación Secundaria Arbustiva de Selva Alta Perennifolia: <1%			
Sitios prioritarios de conservación²: Sitios acuáticos epicontinentales Sitios terrestres		Zonas arqueológicas³: No registradas	
Comunidades urbanas⁴: No registradas			
Comunidades rurales⁴: Calicanto Primera Sección, Guanal 2da. Sección, Guanal 3ra. Sección (Guanalito), Guanal Primera Sección, Huapacal 2da. Sección, Montaña, Puyacatengo Norte			
Población aproximada⁵: 2,754		Cuerpos de agua⁶: Intermitente: <1% Perenne: 1%	
Superficie en riesgo de inundación:			
SOTOP⁷: 6%	INEGI³: 20%	Por aumento del nivel del mar⁸:	<1%
Política del POSTET⁹: Aprovechamiento sustentable: 63% Restauración: 37%			

JAL-CON-01	
	<p>Política ambiental: Conservación</p>
	<p>Subpolítica: No aplica.</p>
	<p>SUPERFICIE</p> <p>Ha: 748.1558 Km²: 7.48 % estatal: 0.03</p>
Lineamiento ecológico:	
<ul style="list-style-type: none"> • Conservar en buenas condiciones las hectáreas de selvas primarias y secundarias que existen en la UGA, favoreciendo e incrementando la prestación de servicios ambientales, captura de carbono, así como la conservación de la biodiversidad. • Conservar y/o restaurar los ecosistemas de humedal y todos los ecosistemas hídricos para garantizar la integridad y los servicios ecológicos que cumplen. Así como garantizar y preservar sus procesos ecológicos garantizando la conservación de las especies de flora y fauna especialmente las endémicas y protegidas por la NOM-059-SEMARNAT-2001. • Propiciar un desarrollo equilibrado y sustentable en las actividades de acuacultura y pesca garantizando la conservación y la integridad de los ecosistemas donde se desarrollen dichas actividades. • Desarrollar actividades de turismo sustentable garantizando la integridad de los ecosistemas naturales. Promoviendo las actividades de desarrollo de turismo alternativo, garantizando la preservación de las especies de flora y fauna, especialmente endémicas o protegidas por la NOM-059-SEMARNAT-2001. • Promover el cambio de uso de suelo de las áreas que fueron deforestadas o alteradas en su estructura a actividades forestales incorporando criterios de sustentabilidad. • Mantener los asentamientos humanos en sus zonas sin incrementar sus hectáreas en la UGA. 	
Estrategia ecológica:	
<p>EE2, EE4, EE5, EE6, EE7, EE8, EE9, EE10, EE11, EE12, EE13, EE14, EE21, EE22, EE23, EE24, EE25, EE26, EE27, EE28, EE32, EE33, EE34, EE35, EE36, EE37, EE38, EE39, EE40, EE41, EE42, EE44, EE45, EE46, EE47, EE48, EG1, EG2, EG3, EG4, EG5, EG6, EG7, EG8, EG10, EG11, EG12, EG13, EG14, EG15, EG16, EG17, EG18, EG19, EG20</p>	
Criterios de regulación ecológica:	

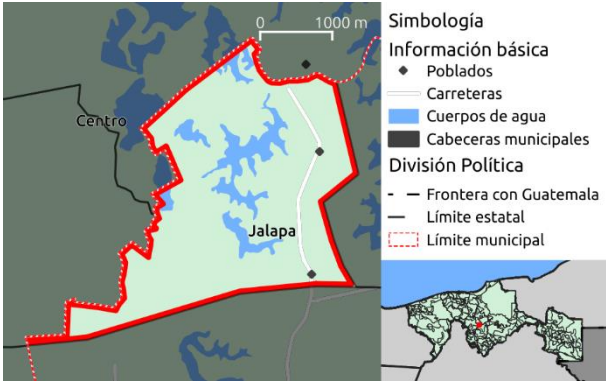
JAL-CON-01			
RA4, RA5, RA8, RA11, RA12, RA14, RA17, RA18, RA19, RA20, RP2, RP4, RP6, RP10, RF1, RF2, RF3, RF4, RF5, RF6, RF7, RF8, RF9, RF10, RF11, RF12, RF13, RF14, RF15, RF16, RF17, EM3, EM7, AT1, AT2, AT3, AT4, AT5, AT6, AT7, AT8, AT9, AT10, AT11, AT12, AT13, AT14, AT15, AT16, AT17, AT18, AT19, AH1, AH5, AH6, AH9, AH10, VC1, VC2, VC3, VC4, VC5, VC6, ER1, ER2, ER3, ER4, ER5, PA2, PA3, PA4, PA5, PA6, PA7, PA8, PA9, PA10, PA11, PA12, CA2, CA3, CA4, CA5, CA6, CA7, CA8, CN1, CN2, CN3, CN4, CN5, CN6, CN7, CN8, CN9, CN19, CN11, CN1, CN13, CN14, CN15, CN16, CN17, CN18, CN19, CN20, CN21, RS2, RS3, RS4, RS5, RS7, GN2, GN3, GN4, GN5, GN6, GN7, GN8, GN9, GN10, GN11, GN12, GN13, GN14, GN15, GN16, GN17, GN18, GN20, GN21, GN22, GN23, GN24, GN25, GN26, GN27, GN28, GN29, GN30, GN31, GN32, GN33, GN34			
APTITUDES SECTORIALES			
Predominantes: Conservación: 96%	Compatibles: Turismo: 100% Pesca: 100%	Condicionadas: Silvicultura: 100%	Incompatibles: Agricultura Ganadería Industria Asentamientos humanos Extracción de materiales
INFORMACIÓN DESCRIPTIVA			
Tipo de vegetación y usos de suelo ¹ :			
Pastizal Cultivado: 81% Agricultura de Temporal Permanente: 11% Agua: 8%			
Sitios prioritarios de conservación²: Sitios acuáticos epicontinentales		Zonas arqueológicas³: No registradas	
Comunidades urbanas⁴: No registradas			
Comunidades rurales⁴: No registradas			
Población aproximada⁵: 0		Cuerpos de agua⁶: Perenne: 53%	
Superficie en riesgo de inundación:			
SOTOP⁷: 53%	INEGI³: 75%	Por aumento del nivel del mar⁸: 76%	
Política del POSTET⁹: Restauración: 100%			

JAL-PHI-01	
	<p>Política ambiental: Protección</p>
	<p>Subpolítica: Protección hidrológica</p>
	<p>SUPERFICIE</p> <p>Ha: 15595.2843</p> <p>Km²: 155.95</p> <p>% estatal: 0.63</p>
Lineamiento ecológico:	
<ul style="list-style-type: none"> • Propiciar un desarrollo equilibrado y sustentable en las actividades de acuacultura y pesca garantizando la conservación y la integralidad de los ecosistemas donde se desarrollen dichas actividades. • Desarrollar actividades ecoturísticas acorde a la aptitud del territorio incorporando criterios de sustentabilidad y respetando la integridad ecológica de los ecosistemas. • Las actividades productivas se realizan acorde a la disponibilidad de los recursos naturales sin sobrepasar su capacidad de carga. • Se establecen las medidas para la protección de las comunidades en riesgo de inundaciones. • Se conserva la vegetación natural de la UGA. 	
Estrategia ecológica:	
<p>EE1, EE2, EE4, EE5, EE6, EE7, EE8, EE9, EE10, EE11, EE12, EE13, EE14, EE21, EE22, EE23, EE24, EE25, EE26, EE27, EE28, EE32, EE33, EE34, EE35, EE36, EE37, EE38, EE39, EE40, EE41, EE42, EE44, EE45, EE46, EE47, EE48, EG1, EG2, EG3, EG4, EG5, EG6, EG7, EG8, EG10, EG11, EG12, EG13, EG14, EG15, EG16, EG17, EG18, EG19, EG20</p>	
Criterios de regulación ecológica:	
<p>RA4, RA5, RA8, RA11, RA12, RA14, RA17, RA18, RA19, RA20, RP2, RP4, RP6, RP10, RF1, RF2, RF3, RF4, RF5, RF6, RF7, RF8, RF9, RF10, RF11, RF12, RF13, RF14, RF15, RF16, RF17, EM3, EM7, AT1, AT2, AT3, AT4, AT5, AT6, AT7, AT8, AT9, AT10, AT11, AT12, AT13, AT14, AT15, AT16, AT17, AT18, AT19, AH1, AH5, AH6, AH9, AH10, VC1, VC2, VC3, VC4, VC5, VC6, ER1, ER2, ER3, ER4, ER5, PA2, PA3, PA4, PA5, PA6, PA7, PA8, PA9, PA10, PA11, PA12, CA2, CA3, CA4, CA5, CA6, CA7, CA8, CN1, CN2, CN3, CN4, CN5, CN6, CN7, CN8, CN9, CN19, CN11, CN1, CN13, CN14, CN15, CN16, CN17, CN18, CN19, CN20, CN21, RS2, RS3, RS4, RS5, RS7, GN2, GN3, GN4, GN5, GN6, GN7, GN8, GN9, GN10, GN11, GN12, GN13, GN14, GN15, GN16, GN17, GN18, GN20, GN21, GN22, GN23, GN24, GN25, GN26, GN27, GN28, GN29, GN30, GN31, GN32, GN33, GN34</p>	
APTITUDES SECTORIALES	

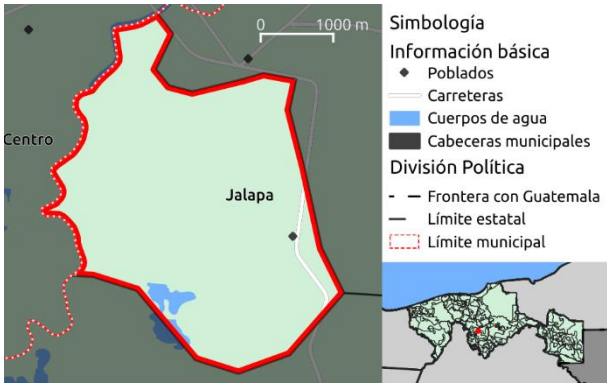
JAL-PHI-01			
Predominantes: Turismo: 78% Pesca: 77% Protec. hidrológica: 69%	Compatibles: Silvicultura: 93% Agricultura: 81% Ganadería: 81% Conservación: 18% Restauración: 2%	Condicionadas: Industria: 81% Asent. humanos: 81%	Incompatibles: Extracción de materiales
INFORMACIÓN DESCRIPTIVA			
Tipo de vegetación y usos de suelo ¹ :			
Pastizal Cultivado: 70% Tular: 20% Agricultura de Temporal Permanente: 7% Vegetación Secundaria Arbustiva de Selva Alta Perennifolia: 2% Vegetación Secundaria Arbórea de Selva Alta Perennifolia: <1% Urbano Construido: <1% Agricultura de Temporal Semipermanente: <1%			
Sitios prioritarios de conservación²: Conservación de primates mexicanos Sitios acuáticos epicontinentales		Zonas arqueológicas³: No registradas	
Comunidades urbanas ⁴ :			
Jalapa			
Comunidades rurales ⁴ :			
Astapa, Chipilinar 1ra. Sección la Lima, Emiliano Zapata, Jahuacapa, Jahuacapa (Puente Grande), Jalapa, Jesús María, Progreso, Puyacatengo Sur, Río de Teapa, San Marcos			
Población aproximada⁵: 8,905		Cuerpos de agua⁶: Intermitente: 1% Perenne: 1%	
Superficie en riesgo de inundación:			
SOTOP⁷: 26%	INEGI³: 41\$	Por aumento del nivel del mar⁸:	2%
Política del POSTET ⁹ :			
Aprovechamiento sustentable: 57% Restauración: 43% Consolidación: <1%			

JAL-PHI-02			
	Política ambiental: Protección		
	Subpolítica: Protección hidrológica		
	SUPERFICIE		
	Ha:	1046.3355	
	Km ² :	10.46	
	% estatal:	0.04	
Lineamiento ecológico:			
<ul style="list-style-type: none"> • Propiciar un desarrollo equilibrado y sustentable en las actividades de acuacultura y pesca garantizando la conservación y la integralidad de los ecosistemas donde se desarrollen dichas actividades. • Desarrollar actividades ecoturísticas acorde a la aptitud del territorio incorporando criterios de sustentabilidad y respetando la integridad ecológica de los ecosistemas. • Las actividades productivas se realizan acorde a la disponibilidad de los recursos naturales sin sobrepasar su capacidad de carga. • Se establecen las medidas para la protección de las comunidades en riesgo de inundaciones. • Se conserva la vegetación natural de la UGA. 			
Estrategia ecológica:			
EE1, EE2, EE4, EE5, EE6, EE7, EE8, EE9, EE10, EE11, EE12, EE13, EE14, EE21, EE22, EE23, EE24, EE25, EE26, EE27, EE28, EE32, EE33, EE34, EE35, EE36, EE37, EE38, EE39, EE40, EE41, EE42, EE44, EE45, EE46, EE47, EE48, EG1, EG2, EG3, EG4, EG5, EG6, EG7, EG8, EG10, EG11, EG12, EG13, EG14, EG15, EG16, EG17, EG18, EG19, EG20			
Criterios de regulación ecológica:			
RA4, RA5, RA8, RA11, RA12, RA14, RA17, RA18, RA19, RA20, RP2, RP4, RP6, RP10, RF1, RF2, RF3, RF4, RF5, RF6, RF7, RF8, RF9, RF10, RF11, RF12, RF13, RF14, RF15, RF16, RF17, EM3, EM7, AT1, AT2, AT3, AT4, AT5, AT6, AT7, AT8, AT9, AT10, AT11, AT12, AT13, AT14, AT15, AT16, AT17, AT18, AT19, AH1, AH5, AH6, AH9, AH10, VC1, VC2, VC3, VC4, VC5, VC6, ER1, ER2, ER3, ER4, ER5, PA2, PA3, PA4, PA5, PA6, PA7, PA8, PA9, PA10, PA11, PA12, CA2, CA3, CA4, CA5, CA6, CA7, CA8, CN1, CN2, CN3, CN4, CN5, CN6, CN7, CN8, CN9, CN19, CN11, CN1, CN13, CN14, CN15, CN16, CN17, CN18, CN19, CN20, CN21, RS2, RS3, RS4, RS5, RS7, GN2, GN3, GN4, GN5, GN6, GN7, GN8, GN9, GN10, GN11, GN12, GN13, GN14, GN15, GN16, GN17, GN18, GN20, GN21, GN22, GN23, GN24, GN25, GN26, GN27, GN28, GN29, GN30, GN31, GN32, GN33, GN34			
APTITUDES SECTORIALES			
Predominantes:	Compatibles:	Condicionadas:	Incompatibles:

JAL-PHI-02			
Protec. hidrológica: 99% Pesca: 66%	Silvicultura: 100% Agricultura: 88% Ganadería: 88% Turismo: 26% Conservación: <1%	Industria: 88% Asent. humanos: 88%	Extracción de materiales
INFORMACIÓN DESCRIPTIVA			
Tipo de vegetación y usos de suelo ¹ :			
Pastizal Cultivado: 69% Tular: 31%			
Sitios prioritarios de conservación ² :		Zonas arqueológicas ³ :	
Conservación de primates mexicanos Sitios acuáticos epicontinentales Sitios terrestres		No registradas	
Comunidades urbanas ⁴ :			
No registradas			
Comunidades rurales ⁴ :			
No registradas			
Población aproximada ⁵ :		Cuerpos de agua ⁶ :	
0		No registrados	
Superficie en riesgo de inundación:			
SOTOP ⁷ : 68%	INEGI ³ : 81%	Por aumento del nivel del mar ⁸ :	0%
Política del POSTET ⁹ :			
Restauración: 100%			

JAL-PHI-03			
	<p>Política ambiental: Protección</p>		
	<p>Subpolítica: Protección hidrológica</p>		
	<p style="text-align: center;">SUPERFICIE</p> <p>Ha: 892.9512 Km²: 8.93 % estatal: 0.04</p>		
Lineamiento ecológico:			
<ul style="list-style-type: none"> • Propiciar un desarrollo equilibrado y sustentable en las actividades de acuicultura y pesca garantizando la conservación y la integridad de los ecosistemas donde se desarrollen dichas actividades. • Desarrollar actividades ecoturísticas acorde a la aptitud del territorio incorporando criterios de sustentabilidad y respetando la integridad ecológica de los ecosistemas. • Las actividades productivas se realizan acorde a la disponibilidad de los recursos naturales sin sobrepasar su capacidad de carga. • Se establecen las medidas para la protección de las comunidades en riesgo de inundaciones. • Se conserva la vegetación natural de la UGA. 			
Estrategia ecológica:			
<p>EE1, EE2, EE4, EE5, EE6, EE7, EE8, EE9, EE10, EE11, EE12, EE13, EE14, EE21, EE22, EE23, EE24, EE25, EE26, EE27, EE28, EE32, EE33, EE34, EE35, EE36, EE37, EE38, EE39, EE40, EE41, EE42, EE44, EE45, EE46, EE47, EE48, EG1, EG2, EG3, EG4, EG5, EG6, EG7, EG8, EG10, EG11, EG12, EG13, EG14, EG15, EG16, EG17, EG18, EG19, EG20</p>			
Criterios de regulación ecológica:			
<p>RA4, RA5, RA8, RA11, RA12, RA14, RA17, RA18, RA19, RA20, RP2, RP4, RP6, RP10, RF1, RF2, RF3, RF4, RF5, RF6, RF7, RF8, RF9, RF10, RF11, RF12, RF13, RF14, RF15, RF16, RF17, EM3, EM7, AT1, AT2, AT3, AT4, AT5, AT6, AT7, AT8, AT9, AT10, AT11, AT12, AT13, AT14, AT15, AT16, AT17, AT18, AT19, AH1, AH5, AH6, AH9, AH10, VC1, VC2, VC3, VC4, VC5, VC6, ER1, ER2, ER3, ER4, ER5, PA2, PA3, PA4, PA5, PA6, PA7, PA8, PA9, PA10, PA11, PA12, CA2, CA3, CA4, CA5, CA6, CA7, CA8, CN1, CN2, CN3, CN4, CN5, CN6, CN7, CN8, CN9, CN19, CN11, CN1, CN13, CN14, CN15, CN16, CN17, CN18, CN19, CN20, CN21, RS2, RS3, RS4, RS5, RS7, GN2, GN3, GN4, GN5, GN6, GN7, GN8, GN9, GN10, GN11, GN12, GN13, GN14, GN15, GN16, GN17, GN18, GN20, GN21, GN22, GN23, GN24, GN25, GN26, GN27, GN28, GN29, GN30, GN31, GN32, GN33, GN34</p>			
APTITUDES SECTORIALES			
Predominantes:	Compatibles:	Condicionadas:	Incompatibles:

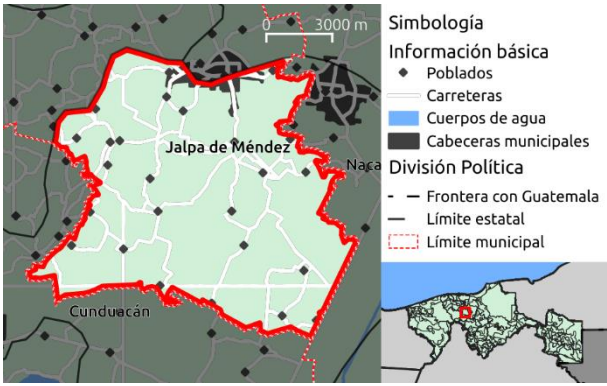
JAL-PHI-03			
Turismo: 100%	Silvicultura: 100%	Industria: 100%	Extracción de materiales
Pesca: 100%	Ganadería: 100%	Asent. humanos: 100%	
Protec. hidrológica: 89%	Agricultura: 85%		
INFORMACIÓN DESCRIPTIVA			
Tipo de vegetación y usos de suelo ¹ :			
Pastizal Cultivado: 97%			
Agricultura de Temporal Permanente: 3%			
Sitios prioritarios de conservación ² :		Zonas arqueológicas ³ :	
Sitios acuáticos epicontinentales		No registradas	
Comunidades urbanas ⁴ :			
No registradas			
Comunidades rurales ⁴ :			
Víctor Fernández Manero 2da. Sección, Víctor Fernández Manero 3ra. Sección (San Isidro)			
Población aproximada ⁵ :		Cuerpos de agua ⁶ :	
1,025		Intermitente: 9%	
		Perenne: 4%	
Superficie en riesgo de inundación:			
SOTOP ⁷ : 48%	INEGI ³ : 67%	Por aumento del nivel del mar ⁸ :	52%
Política del POSTET ⁹ :			
Restauración: 100%			

JAL-RES-01	
	Política ambiental:
	Restauración
	Subpolítica:
	No aplica.
	SUPERFICIE
Ha:	1203.4251
Km ² :	12.03
% estatal:	0.05
Lineamiento ecológico:	
<ul style="list-style-type: none"> • Restaurar ecológicamente la vegetación natural degradada considerando la conectividad de los ecosistemas y el paisaje. • Las áreas de asentamientos humanos evitan crecer a expensas de la vegetación secundaria, natural, humedales, manglares y/o cualquier tipo de vegetación arbórea. • El crecimiento se da en apego a los instrumentos de planeación, incorporando criterios de sustentabilidad y adaptación al cambio climático. 	

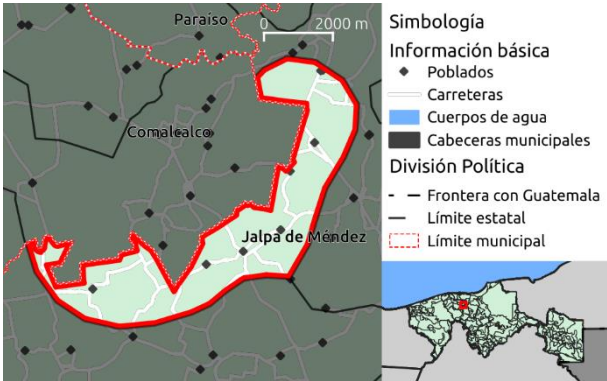
JAL-RES-01			
<ul style="list-style-type: none"> • Se impulsa el establecimiento de plantaciones forestales incorporando el manejo forestal sustentable. • Incrementar la calidad ambiental de la UGA en las áreas que han estado sujetos a procesos moderados y fuertes de erosión, cambio de uso de suelo, deforestación y pérdida de la función productiva. 			
Estrategia ecológica:			
EE2, EE5, EE6, EE7, EE8, EE9, EE12, EE13, EE14, EE15, EE16, EE17, EE18, EE19, EE20, EE21, EE22, EE23, EE24, EE25, EE27, EE28, EE29, EE30, EE32, EE33, EE34, EE35, EE36, EE39, EE40, EE41, EE42, EE43, EE44, EE45, EE46, EE47, EE48, EE50, EE51, EG2, EG3, EG4, EG5, EG6, EG7, EG8, EG9, EG10, EG11, EG12, EG13, EG14, EG15, EG16, EG17, EG18, EG19, EG20			
Criterios de regulación ecológica:			
RA5, RA7, RA9, RA13, RA14, RA15, RA16, RA17, RA19, RP1, RP3, RP4, RP11, RP12, RP13, RF1, RF2, RF3, RF4, RF5, RF6, R7, RF8, RF9, RF10, RF11, RF12, RF13, RF14, RF15, RF16, RF17, RF18, EM2, EM3, EM4, AT1, AT2, AT3, AT4, AT5, AT6, AT7, AT8, AT9, AT10, AT11, AT12, AT13, AT14, AT15, AT16, AT17, AT18, AT19, AH9, AH10, VC1, VC2, VC3, VC4, VC5, VC6, ER1, ER2, ER3, PA1, PA2, PA3, PA4, PA5, PA6, PA7, PA8, PA9, PA12, CA2, CA4, CA5, CA6, CA7, CA8, CN1, CN2, CN3, CN4, CN5, CN6, CN7, CN8, CN9, CN10, CN11, CN12, CN13, CN14, CN15, CN16, CN17, CN18, CN19, CN 20, CN21, RS1, RS2, RS3, RS4, RS5, RS6, RS7, RS8, RS9, GN1, GN2, GN3, GN4, G5, GN6, GN7, GN8, GN9, GN10, GN11, GN12, GN13, GN14, GN15, GN16, GN17, GN18, GN19, GN20, GN21, GN22, GN23, GN24, GN25, GN26, GN27, GN28, GN29, GN20, GN31, GN32, GN33, GN34			
APTITUDES SECTORIALES			
Predominantes:	Compatibles:	Condicionadas:	Incompatibles:
Turismo: 100% Pesca: 100% Restauración: 91%	Silvicultura: 100% Agricultura: 100% Ganadería: 100% Conservación: 8% Protec. hidrológica: <1%	Industria: 100% Asent. humanos: 100%	Extracción de materiales
INFORMACIÓN DESCRIPTIVA			
Tipo de vegetación y usos de suelo¹:			
Pastizal Cultivado: 57% Vegetación Secundaria Arbustiva de Selva Alta Perennifolia: 42% Agua: <1%			
Sitios prioritarios de conservación²:		Zonas arqueológicas³:	
Sitios acuáticos epicontinentales		No registradas	
Comunidades urbanas⁴:			
No registradas			
Comunidades rurales⁴:			
Clavo de La Victoria			
Población aproximada⁵:		Cuerpos de agua⁶:	

JAL-RES-01	
304	Intermitente: 2% Perenne: 9%
Superficie en riesgo de inundación:	
SOTOP ⁷ : 0%	INEGI ³ : 50%
	Por aumento del nivel del mar ⁸ : 22%
Política del POSTET ⁹ :	
Restauración: 96%	
Aprovechamiento sustentable: 4%	

9.11 Municipio de Jalpa de Méndez

JME-AMX-01			
 <p>Simbología</p> <p>Información básica</p> <ul style="list-style-type: none"> ◆ Poblados — Carreteras ■ Cuerpos de agua ■ Cabeceras municipales <p>División Política</p> <ul style="list-style-type: none"> - - Frontera con Guatemala — Límite estatal --- Límite municipal 	Política ambiental:		
	Aprovechamiento		
	Subpolítica:		
Mixto			
SUPERFICIE			
Ha:			12858.2278
Km ² :			128.58
% estatal:			0.52
Lineamiento ecológico:			
<ul style="list-style-type: none"> • Fortalecer y consolidar los usos de suelos actuales, en las áreas que no presentan conflictos ambientales. Fomentando el tránsito hacia los usos de mayor aptitud del territorio, promoviendo activamente el cambio de uso de suelo hacia los usos de mayor aptitud en las áreas que presentan conflictos altos y muy altos entre aptitudes. • Se planifica de forma integral el territorio y el impulso de las actividades económicas, adoptando criterios de sustentabilidad y adaptación al cambio climático. • Se mantiene y restaura la vegetación natural existente en la UGA. 			
Estrategia ecológica:			
EE1, EE2, EE3, EE4, EE5, EE6, EE7, EE8, EE9, EE10, EE12, EE13, EE14, EE15, EE16, EE17, EE18, EE19, EE20, EE27, EE28, EE29, EE30, EE31, EE32, EE33, EE34, EE35, EE39, EE42, EE43, EE50, EE51, EG1, EG2, EG3, EG4, EG5, EG6, EG8, EG9, EG10, EG11, EG12, EG13, EG14, EG15, EG16, EG17, EG18, EG19, EG20			
Criterios de regulación ecológica:			
RA1, RA2, RA4, RA5, RA6, RA7, RA9, RA10, RA11, RA12, RA13, RA14, RA15, RA16, RA17, RA18, RA19, RA20, RP1, RP2, RP3, RP4, RP5, RP7, RP8, RP9, RP11, RP12, RP13, RF2, RF3, RF6, RF7, RF9, RF10, RF11, RF12, RF13, RF14, RF15, RF16, RF17, EM1, EM2, EM3, EM4, EM5, EM7, EM8, EM9, EM11, EM12, EM13, AI1, AI2, AI3, AI4, AI5, AI6, AI7, AI8, AI9, AI10, AI11, AI12, AI13, AI14, AI15, AI16, AT7, AT10, AT11, AT12, AT13, AT14, AT15, AT16, AT17, AT19, AH1, AH2, AH3, AH4, AH5, AH6, AH7, AH8, AH10, AH12, AH14, VC1, VC2, VC4, VC5, VC6, ER1, ER3, ER4, ER5, PA1, PA2, PA4, PA5, PA6, PA7, PA9, PA10, PA11, PA12, CA2, CA3, CA4, CA5, CA6, CA7, CA8, CN3, CN5, CN6, CN8, CN9, CN11, CN13, CN18, CN21, RS1, RS4, RS5, GN2, GN4, GN5, GN6, GN7, GN8, GN9, GN10, GN11, GN12, GN13, GN14, GN15, GN16, GN17, GN19, GN21, GN22, GN23, GN24, GN25, GN27, GN28, GN30, GN31, GN32, GN33, GN34			
APTITUDES SECTORIALES			
Predominantes:	Compatibles:	Condicionadas:	Incompatibles:
Industria: 100%	No aplica	No aplica	No aplica
Asent. humanos: 100%			
Agricultura: 100%			

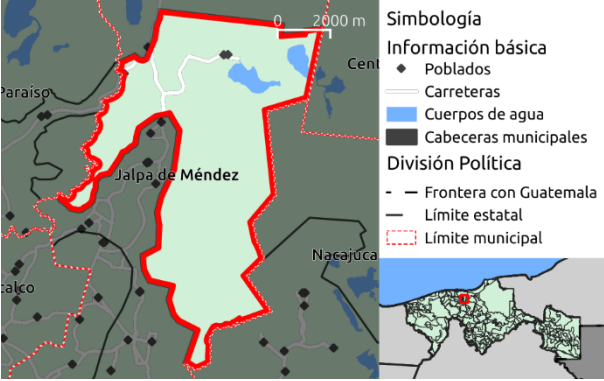
JME-AMX-01			
Extrac. de materiales: 100%			
Ganadería: 100%			
Silvicultura: 100%			
Pesca: 41%			
Turismo: 38%			
INFORMACIÓN DESCRIPTIVA			
Tipo de vegetación y usos de suelo ¹ :			
Pastizal Cultivado: 75%			
Agricultura de Temporal Anual y Permanente: 18%			
Tular: 2%			
Agricultura de Temporal Semipermanente y Permanente: 2%			
Agricultura de Temporal Permanente: <1%			
Urbano Construido: <1%			
Agua: <1%			
Sitios prioritarios de conservación ² :		Zonas arqueológicas ³ :	
Conservación de primates mexicanos		No registradas	
Sitios acuáticos epicontinentales			
Comunidades urbanas ⁴ :			
Jalpa de Méndez, Jalupa, Nacajuca			
Comunidades rurales ⁴ :			
Amatitán, Chacalapa 1ra. Sección, Chacalapa 2da. Sección (San Manuel), El Juncal, El Pulpito, El Río, Hermenegildo Galeana 1ra. Sección, Jalupa, José Narciso Rovirosa, La Concepción, La Cruz, La Pera, Nabor Cornelio Álvarez, Nicolás Bravo, Ribera Alta, San Hipólito, San Nicolás, Santa Ana (El Río), Santa Lucía, Tierra Adentro 1ra. Sección, Tierra Adentro 2da. Sección, Tierra Adentro 3ra. Sección (El Vigía), Tierras Peleadas (Tierras Amigas), Vicente Guerrero 1ra. Sección, Vicente Guerrero 2da. Sección			
Población aproximada ⁵ :		Cuerpos de agua ⁶ :	
34,369		Intermitente: 1%	
Superficie en riesgo de inundación:			
SOTOP ⁷ : 0%	INEGI ⁸ : 12%	Por aumento del nivel del mar ⁸ :	40%
Política del POSTET ⁹ :			
Aprovechamiento sustentable: 80%			
Consolidación: 20%			

JME-AMX-02			
	Política ambiental: Aprovechamiento		
	Subpolítica: Mixto		
	SUPERFICIE		
	Ha:	2312.0217	
	Km ² :	23.12	
	% estatal:	0.09	
Lineamiento ecológico:			
<ul style="list-style-type: none"> Fortalecer y consolidar los usos de suelos actuales, en las áreas que no presentan conflictos ambientales. Fomentando el tránsito hacia los usos de mayor aptitud del territorio, promoviendo activamente el cambio de uso de suelo hacia los usos de mayor aptitud en las áreas que presentan conflictos altos y muy altos entre aptitudes. Se planifica de forma integral el territorio y el impulso de las actividades económicas, adoptando criterios de sustentabilidad y adaptación al cambio climático. 			
Estrategia ecológica:			
EE1, EE2, EE3, EE4, EE5, EE6, EE7, EE8, EE9, EE10, EE14, EE15, EE16, EE17, EE18, EE19, EE20, EE27, EE28, EE29, EE30, EE31, EE32, EE33, EE34, EE35, EE39, EE42, EE43, EE50, EE51, EG1, EG2, EG3, EG4, EG5, EG6, EG8, EG9, EG10, EG11, EG12, EG13, EG14, EG15, EG16, EG17, EG18, EG20			
Criterios de regulación ecológica:			
RA1, RA2, RA4, RA5, RA6, RA7, RA9, RA10, RA11, RA12, RA13, RA14, RA15, RA16, RA17, RA18, RA19, RA20, RP1, RP2, RP3, RP4, RP5, RP7, RP8, RP9, RP11, RP12, RP13, RF2, RF3, RF6, RF7, RF9, RF10, RF11, RF12, RF13, RF14, RF15, RF16, RF17, EM1, EM2, EM3, EM4, EM5, EM7, EM8, EM9, EM11, EM12, EM13, AI1, AI2, AI3, AI4, AI5, AI6, AI7, AI8, AI9, AI10, AI11, AI12, AI13, AI14, AI15, AI16, AT7, AT10, AT11, AT12, AT13, AT14, AT15, AT16, AT17, AT19, AH1, AH2, AH3, AH4, AH5, AH6, AH7, AH8, AH10, AH12, AH14, VC1, VC2, VC4, VC5, VC6, ER1, ER2, ER3, ER4, ER5, PA1, PA2, PA4, PA5, PA6, PA7, PA9, PA10, PA11, PA12, CA2, CA3, CA4, CA5, CA6, CA7, CA8, CN3, CN5, CN6, CN8, CN9, CN13, CN18, CN21, RS1, RS4, RS5, GN2, GN4, GN5, GN6, GN7, GN8, GN9, GN10, GN11, GN12, GN13, GN14, GN15, GN16, GN17, GN19, GN21, GN22, GN23, GN24, GN25, GN27, GN28, GN30, GN31, GN32, GN33, GN34			
APTITUDES SECTORIALES			
Predominantes:	Compatibles:	Condicionadas:	Incompatibles:

JME-AMX-02			
Industria: 100% Asent. humanos: 100% Extrac. de materiales: 100% Silvicultura: 100% Ganadería: 100% Agricultura: 100% Turismo: 99% Pesca: 42%	No aplica	No aplica	No aplica
INFORMACIÓN DESCRIPTIVA			
Tipo de vegetación y usos de suelo ¹ :			
Pastizal Cultivado: 52% Agricultura de Temporal Permanente: 47% Urbano Construido: 2%			
Sitios prioritarios de conservación ² :		Zonas arqueológicas ³ :	
Conservación de aves Sitios marinos		No registradas	
Comunidades urbanas ⁴ :			
Ayapa, Iquiuapa			
Comunidades rurales ⁴ :			
Ayapa, El Carmen, El Mango de Ayapa, El Novillero, Mecoacán 2da. Sección (San Lorenzo), Ribera del Puente, San Lorenzo			
Población aproximada ⁵ :		Cuerpos de agua ⁶ :	
7,122		Intermitente: <1%	
Superficie en riesgo de inundación:			
SOTOP ⁷ : 0%	INEGI ³ : 7%	Por aumento del nivel del mar ⁸ : 65%	
Política del POSTET ⁹ :			
Aprovechamiento sustentable: 79% Consolidación: 21%			

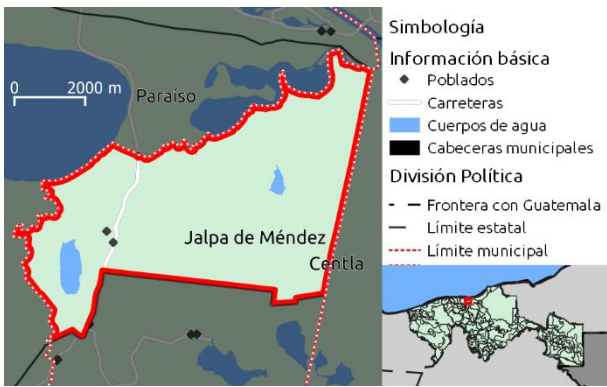
JME-ASV-01	
<p>Simbología</p> <p>Información básica</p> <ul style="list-style-type: none"> ◆ Poblados — Carreteras ■ Cuerpos de agua ■ Cabeceras municipales <p>División Política</p> <ul style="list-style-type: none"> - - Frontera con Guatemala — Limite estatal - - - Limite municipal 	<p>Política ambiental:</p> <p>Aprovechamiento</p>
	<p>Subpolítica:</p> <p>Silvopastoril</p>
	<p>SUPERFICIE</p> <p>Ha: 7049.7116</p> <p>Km²: 70.5</p> <p>% estatal: 0.29</p>
<p>Lineamiento ecológico:</p> <ul style="list-style-type: none"> Los sistemas de producción agrícola y pecuaria son eficientes, de bajo impacto ambiental y baja huella de carbono, manteniendo los elementos naturales del paisaje e incorporando criterios de sustentabilidad y adaptación al cambio climático. Se propicia un desarrollo sustentable de las actividades forestales, incorporando el manejo forestal sustentable adecuado a las características propias de los tipos de vegetación, evitando la fragmentación y propiciando la regeneración natural, así como la protección del germoplasma. Se mantienen los elementos naturales del paisaje. Mantener y consolidar el turismo en las áreas de aptitud media y alta. Se aprovecha el espacio para el establecimiento de asentamientos humanos en armonía con las actividades agrícolas, pecuarias, silvícolas asentadas en el territorio. 	
<p>Estrategia ecológica:</p> <p>EE1, EE2, EE3, EE4, EE5, EE6, EE7, EE8, EE9, EE10, EE12, EE13, EE14, EE15, EE16, EE17, EE18, EE19, EE20, EE27, EE28, EE29, EE30, EE31, EE32, EE33, EE34, EE35, EE39, EE40, EE41, EE42, EE43, EE50, EE51, EG1, EG2, EG3, EG4, EG5, EG6, EG8, EG9, EG10, EG11, EG12, EG13, EG14, EG15, EG16, EG17, EG18, EG20</p>	
<p>Criterios de regulación ecológica:</p> <p>RA1, RA2, RA4, RA5, RA6, RA7, RA9, RA10, RA11, RA12, RA13, RA14, RA15, RA16, RA17, RA18, RA19, RP1, RP2, RP3, RP4, RP5, RP7, RP8, RP11, RP12, RP13, RF2, RF3, RF6, RF7, RF9, RF10, RF11, RF12, RF13, RF14, RF15, RF16, RF17, EM1, EM2, EM4, EM5, EM7, EM8, EM10, EM11, EM12, EM13, AI1, AI2, AI3, AI4, AI5, AI6, AI7, AI8, AI9, AI10, AI11, AI12, AI13, AI14, AI15, AI16, AT7, AT10, AT11, AT12, AT14, AT16, AT19, AH1, AH2, AH3, AH4, AH6, AH7, AH8, AH10, AH12, AH14, VC1, VC2, VC4, VC5, VC6, ER1, ER3, ER4, ER5, PA1, PA4, PA5, PA6, PA7, PA11, PA12, PA13, CA2, CA3, CA5, CA7, CA8, CN3, CN5, CN6, CN9, CN11,</p>	

JME-ASV-01			
CN13, CN14, GN4, GN5, GN6, GN7, GN8, GN9, GN10, GN11, GN12, GN13, GN14, GN15, GN16, GN19, GN20, GN21, GN22, GN23, GN24, GN25, GN26, GN27, GN28, GN29, GN30, GN31, GN32, GN33, GN34			
APTITUDES SECTORIALES			
Predominantes: Agricultura: 100% Silvicultura: 100% Ganadería: 100%	Compatibles: Industria: 100% Asent. humanos: 100% Turismo: 8% Pesca: 6%	Condicionadas: Extrac. de materiales: 80%	Incompatibles: No aplica
INFORMACIÓN DESCRIPTIVA			
Tipo de vegetación y usos de suelo ¹ :			
Pastizal Cultivado: 64% Agricultura de Temporal Anual y Permanente: 28% Agricultura de Temporal Permanente: 8%			
Sitios prioritarios de conservación²: No aplica		Zonas arqueológicas³: No registradas	
Comunidades urbanas⁴: Ayapa, Huimango, Iquiuapa, Soyataco			
Comunidades rurales⁴: Ayapa, Benito Juárez 1ra. Sección, Benito Juárez 2da. Sección, Benito Juárez 3ra. Sección, Boquiapa, Colonia Osorio, Gregorio Méndez, Hermenegildo Galeana 2da. Sección, Huapacal 1ra. Sección, Huapacal 2da. Sección (Punta Brava), Iquiuapa, Iquiuapa (El Clavo), Pueblo Viejo			
Población aproximada⁵: 19,616		Cuerpos de agua⁶: Intermitente: 1%	
Superficie en riesgo de inundación:			
SOTOP⁷: 0%	INEGI³: 6%	Por aumento del nivel del mar⁸: 30%	
Política del POSTET⁹: Aprovechamiento sustentable: 72% Consolidación: 28%			

JME-CON-01	
	Política ambiental: Conservación
	Subpolítica: No aplica.
	SUPERFICIE
	Ha: 6207.786 Km ² : 62.08 % estatal: 0.25
Lineamiento ecológico:	
<ul style="list-style-type: none"> • Conservar en buenas condiciones las hectáreas de selvas primarias y secundarias que existen en la UGA, favoreciendo e incrementando la prestación de servicios ambientales, captura de carbono, así como la conservación de la biodiversidad. • Conservar y/o restaurar los ecosistemas de humedal y todos los ecosistemas hídricos para garantizar la integridad y los servicios ecológicos que cumplen. Así como garantizar y preservar sus procesos ecológicos garantizando la conservación de las especies de flora y fauna especialmente las endémicas y protegidas por la NOM-059-SEMARNAT-2001. • Propiciar un desarrollo equilibrado y sustentable en las actividades de acuacultura y pesca garantizando la conservación y la integridad de los ecosistemas donde se desarrollen dichas actividades. • Desarrollar actividades de turismo sustentable garantizando la integridad de los ecosistemas naturales. Promoviendo las actividades de desarrollo de turismo alternativo, garantizando la preservación de las especies de flora y fauna, especialmente endémicas o protegidas por la NOM-059-SEMARNAT-2001. • Promover el cambio de uso de suelo de las áreas que fueron deforestadas o alteradas en su estructura a actividades forestales incorporando criterios de sustentabilidad. • Mantener los asentamientos humanos en sus zonas sin incrementar sus hectáreas en la UGA. 	
Estrategia ecológica:	
EE2, EE4, EE5, EE6, EE7, EE8, EE9, EE10, EE11, EE12, EE13, EE14, EE21, EE22, EE23, EE24, EE25, EE26, EE27, EE28, EE32, EE33, EE34, EE35, EE36, EE37, EE38, EE39, EE40, EE41, EE42, EE44, EE45, EE46, EE47, EE48, EG1, EG2, EG3, EG4, EG5, EG6, EG7, EG8, EG10, EG11, EG12, EG13, EG14, EG15, EG16, EG17, EG18, EG19, EG20	
Criterios de regulación ecológica:	
RA4, RA5, RA8, RA11, RA12, RA14, RA17, RA18, RA19, RA20, RP2, RP4, RP6, RP10, RF1, RF2, RF3, RF4, RF5, RF6, RF7, RF8, RF9, RF10, RF11, RF12, RF13, RF14, RF15, RF16, RF17, EM3, EM7, AT1, AT2, AT3, AT4,	

JME-CON-01			
AT5, AT6, AT7, AT8, AT9, AT10, AT11, AT12, AT13, AT14, AT15, AT16, AT17, AT18, AT19, AH1, AH5, AH6, AH9, AH10, VC1, VC2, VC3, VC4, VC5, VC6, ER1, ER2, ER3, ER4, ER5, PA2, PA3, PA4, PA5, PA6, PA7, PA8, PA9, PA10, PA11, PA12, CA2, CA3, CA4, CA5, CA6, CA7, CA8, CN1, CN2, CN3, CN4, CN5, CN6, CN7, CN8, CN9, CN19, CN11, CN1, CN13, CN14, CN15, CN16, CN17, CN18, CN19, CN20, CN21, RS2, RS3, RS4, RS5, RS7, GN2, GN3, GN4, GN5, GN6, GN7, GN8, GN9, GN10, GN11, GN12, GN13, GN14, GN15, GN16, GN17, GN18, GN20, GN21, GN22, GN23, GN24, GN25, GN26, GN27, GN28, GN29, GN30, GN31, GN32, GN33, GN34			
APTITUDES SECTORIALES			
Predominantes: Conservación: 98% Protec. hidrológica: 94%	Compatibles: Pesca: 68% Turismo: 51% Protección costera: 2%	Condicionadas: Silvicultura: 75%	Incompatibles: Agricultura Ganadería Industria Asentamientos humanos Extracción de materiales
INFORMACIÓN DESCRIPTIVA			
Tipo de vegetación y usos de suelo ¹ :			
Popal: 38% Pastizal Cultivado: 36% Tular: 19% Agua: 3% Vegetación Secundaria Arbustiva de Manglar: 2% Manglar: 2% Agricultura de Temporal Permanente: <1%			
Sitios prioritarios de conservación²: Conservación de aves Conservación de primates mexicanos Sitios acuáticos epicontinentales Sitios marinos		Zonas arqueológicas³: No registradas	
Comunidades urbanas⁴: No registradas			
Comunidades rurales⁴: Campo Petrolero Mecoacán, El Campo Petrolero Mecoacán, Reforma 2da. Sección (Santa María), Reforma Segunda Sección			
Población aproximada⁵: 1,842		Cuerpos de agua⁶: Intermitente: <1% Perenne: 3%	
Superficie en riesgo de inundación:			

JME-CON-01			
SOTOP ⁷ : 71%	INEGI ³ : 36%	Por aumento del nivel del mar ⁸ :	98%
Política del POSTET ⁹ :			
Restauración: 67%			
Aprovechamiento sustentable: 22%			
Conservación: 11%			

JME-CPR-01	
	Política ambiental: Conservación
	Subpolítica: Prioritaria de conservación
	SUPERFICIE Ha: 4142.006 Km ² : 41.42 % estatal: 0.17
Lineamiento ecológico: <ul style="list-style-type: none"> • Promover activamente el cambio de uso de suelo hacia áreas de acahuales, humedales, selvas, manglares. • Modificar el uso agrícola, pecuario e industrial al forestal con provisión de bienes y servicios ambientales incorporando criterios de sustentabilidad y adaptación al cambio climático. • Mantener y/o recuperar las áreas de manglar en la UGA. • Se incentiva el ecoturismo, aprovechando la riqueza natural de la UGA, respetando la integridad ecológica de la UGA. • A futuro se establecen como áreas voluntarias de conservación y/o áreas naturales de carácter estatal. 	
Estrategia ecológica: EE2, EE4, EE5, EE6, EE7, EE8, EE9, EE10, EE11, EE12, EE13, EE14, EE21, EE22, EE23, EE24, EE25, EE26, EE27, EE28, EE31, EE32, EE33, EE34, EE35, EE36, EE37, EE38, EE39, EE40, EE41, EE42, EE43, EE44, EE45, EE46, EE47, EE48, EE50, EG1, EG2, EG3, EG4, EG5, EG6, EG7, EG8, EG9, EG10, EG11, EG12, EG13, EG14, EG15, EG16, EG17, EG18, EG19, EG20	
Criterios de regulación ecológica: RA1, RA2, RA4, RA5, RA8, RA9, RA10, RA11, RA12, RA14, RA17, RA18, RA19, RA20, RP2, RP3, RP4, RP6, RP10, RF1, RF2, RF3, RF4, RF5, RF6, RF7, RF8, RF9, RF10, RF11, RF12, RF13, RF14, RF15, RF16, RF17, EM3, EM7, AT1, AT2, AT3, AT4, AT5, AT6, AT7, AT8, AT9, AT10, AT11, AT12, AT13, AT14, AT15, AT16, AT17, AT18, AT19, AH1, AH5, AH6, AH9, AH10, AH13, VC1, VC2, VC3, VC4, VC5, VC6, ER1, ER2, ER3, ER4, ER5,	